



**Comune di Palermo**  
**Area Amministrativa della Riqualificazione Urbana e**  
**delle Infrastrutture**  
**Ufficio Fondi Extracomunali**

Copia per la pubblicazione

Proposta n. \_\_\_\_\_ del \_\_\_\_\_

DETERMINAZIONE SINDACALE

n. 70/DS del 29-05-2015

**Oggetto:** Incarico di collaborazione a titolo gratuito in tema di Smart Cities supportate da risorse Extracomunali all'Ing. Davide Emmolo.

## IL CAPO AREA

Premesso che a fine 2014 si è conclusa l'ultima fase di co-progettazione che ha portato alla redazione del dossier finale, documento preliminare che riassume gli interventi previsti in una fase antecedente quella attuativa di prossima e vicina attuazione, di cui la Giunta comunale con deliberazione n. 253 del 30.12.2014 ne ha preso atto.

Considerato che

- detto dossier finale di co-progettazione propone la realizzazione di 43 interventi/progetti che, se finanziati, cambieranno radicalmente lo stile di vita dei cittadini di Palermo, della Costa Sud, di Villabate e Ficarazzi;

- in fase di redazione del dossier finale, il Comune di Palermo come partner del progetto di ricerca PON - INEXT, che riguarda l'efficienza energetica degli edifici e il tema della mobilità e logistica sostenibile, alimentata da energia ricavata da fonti rinnovabili, si è già avvalso dell'attività dell'Ing. Davide Emmolo (vincitore della borsa di studio del MIUR prevista da INEXT);

- fin dall'inizio dell'esperienza di affiancamento il ricercatore si è occupato del PON Città Metropolitane 2014 - 2020, le cui tematiche coincidono perfettamente con quelle del progetto di ricerca.

Vista la nota prot. n. 239847 del 26.03.2015, con la quale il Capo Area ha relazionato al Sig. Sindaco sull'opportunità, di conferire un incarico di collaborazione esterna a titolo gratuito all'Ing. Davide Emmolo in tema di Smart Cities supportate da risorse Extracomunali;

Considerato che il Sig. Sindaco ha condiviso l'opportunità di conferire all'Ing. Davide Emmolo un incarico di collaborazione esterna a titolo gratuito in tema di Smart Cities supportate da risorse Extracomunali, secondo lo schema di disciplinare di incarico allegato alla presente per farne parte integrante e sostanziale debitamente sottoscritto per accettazione dal professionista (allegato 1);

Preso atto che, con *e mail* del 17.04.2015 sono stati richiesti ai Dirigenti ed Uffici e Servizi la verifica sull'eventuale sussistenza di ipotesi di inconferibilità/incompatibilità e/o eventuali situazioni, anche potenziali, che possano generare conflitto di interessi fra l'Amministrazione ed il professionista (allegato 2);

Vista la dichiarazione resa dal professionista (allegato 3);

Considerato che con specifiche note è stato richiesto al Tribunale di Palermo di procedere alla verifica della dichiarazione resa dal professionista e che non emergendo nulla da detta verifica, in atto, si può attestare, anche in ordine alla ricognizione effettuata presso gli Uffici e Servizi comunali l'insussistenza di situazioni anche potenziali di conflitto di interessi in relazione all'incarico da ricoprire ex articolo 53 comma 14 del Dlgs. 165/2001 e s.m.i., (allegato 4)

Vista la nota prot. n. 371169 del 11.05.2015 con la quale, ai sensi della nota illustrativa del Segretario Generale prot. n. 674074 del 18.08.2014, la dichiarazione resa dal professionista è stata trasmessa al responsabile della prevenzione della corruzione (allegato 5).

Dato atto che al professionista sono stati consegnati per la visione e conoscenza gli atti appresso elencati e per i quali ha firmato specifica attestazione di ricezione (allegato 6):

copia D.P.R. 62/2013

copia Regolamento sul codice di comportamento dei dipendenti pubblici approvato con deliberazione di Giunta comunale n. 39/2014

copia Dlgs. 39/2013;

Visto l'art. 46 del vigente Statuto Comunale;

Visto l'art. 13 della L.R. 7/92 e s.m.i., in materia di competenze del Sindaco;

Visto l'art. 50 del D.Lgs. 267/2000 e s.m.i. in materia di competenze del Sindaco;

Viste le Direttive dell'Ufficio di Gabinetto del Sindaco n. 10636 del 15.11.2010, n. 1783 del 28.02.2011 e n. 551129 del 24.07.2012;

Visti gli artt. 61 e 62 del vigente Regolamento sull'Ordinamento degli Uffici e dei Servizi;

Vista la deliberazione di Giunta comunale n. 235 del 18.12.2014;

Visto l'articolo 35 del vigente Regolamento sull'Ordinamento degli Uffici e dei Servizi;

Visto il disposto dell'art. 7 comma 6 del D.lgs 165/2001 e s.m.i., in materia di incarichi di natura occasionale o coordinata e continuativa;

Dato atto che l'incarico è esclusivamente a titolo gratuito, con assoluta assenza di oneri economico a carico dell'Amministrazione e senza alcun riconoscimento di rimborsi spese sostenute a qualunque titolo per l'espletamento dell'incarico, che sono e rimarranno a carico del consulente e che l'incarico sarà decorrente dalla data di pubblicazione del provvedimento di incarico sul sito istituzionale, ai sensi dell'articolo 15 del Dlgs. 33/2013 e s.m.i.;

Visto il *curriculum vitae* dell'Ing. Davide Emmolo (allegato 7);

Dato atto che è stata acquisita la dichiarazione sostitutiva ex artt. 46 e 47 D.P.R. 445/2000 e s.m.i. da parte dell'Ing. Davide Emmolo (allegato 8), dalla quale si evincono, l'insussistenza di situazioni, anche potenziali, di conflitto di interessi in relazione all'incarico da ricoprire ex art. 53, comma 14, D.Lgs 165/2001 e s.m.i., nonché l'insussistenza di una delle cause di inconferibilità e/o incompatibilità di cui al D. Lgs. 8 aprile 2013, n. 39, che dispone in materia di inconferibilità e incompatibilità di incarichi presso le pubbliche amministrazioni e presso gli enti privati in controllo pubblico, a norma dell'art. 1, commi 49 e 50, L. 190/2012;

Per tutto quanto sopra, si ritiene sussistano i presupposti affinché l'Organo di vertice dell'Amministrazione comunale, nell'ambito dell'esercizio delle proprie prerogative e discrezionalità amministrativa, conferisca al soggetto di che trattasi un incarico di collaborazione esclusivamente a titolo gratuito, nella quale direzione, ove ritenuto, può procedersi ai sensi delle sopra citate direttive dell'Ufficio di Gabinetto del Sindaco n. 10636/2010, n. 1783/2011.

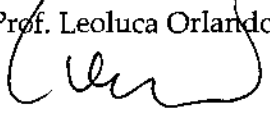
  
Il Capo Area  
Bohuslav Basile

Vista la superiore relazione del Dirigente, compresi gli allegati;

#### DETERMINA

- 1.- Di conferire, fino alla data del 31.12.2016, all'Ing. Davide Emmolo, nato a ( ) il un incarico di collaborazione esterna a titolo gratuito di Smart Cities supportate da risorse Extracomunali.
- 2.- Di dare atto che l'incarico in argomento è esclusivamente a titolo gratuito, con assoluta assenza di oneri economici a carico dell'Amministrazione, senza alcun riconoscimento di rimborsi spese sostenute a qualunque titolo per l'espletamento dello stesso;
- 3.- Che in caso di inadempienza, l'Amministrazione potrà, con provvedimento motivato, provvedere alla revoca dell'incarico ed alla richiesta di eventuali danni derivanti dalla mancata esecuzione dell'incarico;
- 4.- Di demandare al Dirigente dell'Ufficio Fondi Extracomunali di provvedere agli adempimenti consequenziali del presente incarico, fra cui la redazione e sottoscrizione disciplinare di incarico, il cui schema è allegato alla presente.

IL SINDACO  
Prof. Leoluca Orlando





## DISCIPLINARE DI INCARICO

L'anno 2015, il giorno \_\_\_\_\_ del mese di \_\_\_\_\_ in Palermo, il Comune di Palermo, c.f.80016350821 partita iva 00519560825, rappresentato dal Dirigente dell'Ufficio Fondi Extracomunali, domiciliato per la carica in Palermo, Palazzo Galletti, Piazza Marina n. 46

instaura

con l'Ing. Davide Emmolo, nato ad Alcamo (TP) e residente a Palermo in Via Nairobi 24, c.f. MMLDVD74P17A176K, giusta Determinazione Sindacale nr. \_\_\_\_\_ del \_\_\_\_\_ di conferimento di incarico di collaborazione a titolo gratuito in tema di Smart Cities supportate da risorse extracomunali.

**ART.1) obiettivo dell'incarico:**

L'incarico consiste nel supportare l'amministrazione nelle attività di coordinamento e project management intersettoriale relative alle componenti tecnologiche del Programma Città Metropolitane 2014 - 2020 (PON Metro). Il professionista dovrà, nell'ambito del programma suddetto, assicurare una qualificata attività di supporto nelle fasi di coordinamento tra i soggetti coinvolti, sia istituzionali che extraistituzionali compresi i Comuni coinvolti nell'area metropolitana.

**ART:2) natura ed oggetto dell'incarico:**

L'incarico deve intendersi, ad ogni effetto, di collaborazione professionale che, prescindendo da obblighi di presenza fisica, non potrà costituire in alcun modo rapporto di lavoro dipendente con il Comune; il collaboratore svolgerà l'incarico conferito, attesa la natura fiduciaria, in rapporto diretto con il Sindaco e le strutture comunali di riferimento, pur non essendo assoggettato gerarchicamente né disciplinarmente, al Comune conferente.

L'attività richiesta per lo svolgimento dell'incarico di collaborazione è la seguente:

- contributo nella individuazione delle componenti tecnologiche sviluppabili attraverso i programma di attuazione della Amministrazione in materia di Smart Cities;
- attività di supporto al management di progetto nelle fasi di concertazione propedeutiche alla redazione dei progetti e dei documenti finali del PON Metro;
- attività di supporto ed i definizione di tutti gli aspetti consequenziali alla individuazione e creazione dei sistemi di alimentazione di una piattaforma telematica condivisa tra Comune di Palermo e Università degli Studi di Palermo finalizzata alla pianificazione territoriale;
- attività di supporto alla partecipazione della amministrazione a progetti di ricerca e innovazione a forte contenuto tecnologico compresa l'eventuale partecipazione a bandi comunitari.

Il risultato atteso è connesso direttamente al raggiungimento degli obiettivi precedentemente specificati che saranno documentati attraverso specifici report bimestrali.

In nessun caso sono conferiti al Collaboratore poteri di formazione di atti con valenza verso l'esterno e/o l'esercizio di funzioni pubbliche anche di rappresentanza.

**ART.3) modalità e tempistica dell'espletamento dell'incarico:**

Il Collaboratore svolgerà la prestazione personalmente, con elevata autonomia organizzativa ed operativa, negli orari e con i tempi che determinerà per il migliore espletamento ed in base agli obiettivi da perseguire.

Le modalità di esecuzione saranno concordate con il dell'Ufficio Fondi Extracomunali al solo fine del coordinamento funzionale con le azioni svolte dalla struttura medesima.

La stessa attività, in nessun caso potrà essere considerata come svolta alle dipendenze dell'A.C.

Il Collaboratore potrà utilizzare le risorse strumentali messe a disposizione dal Comune nei limiti necessari per garantire il corretto svolgimento della prestazione.

Il Collaboratore svolgerà, pertanto, la prestazione senza alcun vincolo di subordinazione né obbligo di esclusività; il collaboratore è tenuto all'osservanza delle regole in materia di segreto d'ufficio così come definito dai contenuti del CCNL Enti Locali.

Il Collaboratore potrà intrattenere rapporti professionali con soggetti diversi dal Comune a condizione che non si configurino conflitti di interessi e che non creino danno all'immagine e pregiudizio al Comune medesimo.

Eventuali iniziative che comportino oneri finanziari a carico del Comune dovranno essere preventivamente autorizzate.

Il Collaboratore dovrà presentare al Sig. Sindaco una relazione semestrale illustrativa delle attività svolte e degli obiettivi raggiunti, nonché una relazione finale illustrativa al fine di assicurare all'Amministrazione comunale il monitoraggio del rapporto di collaborazione.

Le presenti clausole rivestono per il Comune carattere essenziale e la loro violazione potrà dar luogo alla risoluzione di diritto dell'incarico ai sensi e per gli effetti dell'art.1456 del Codice Civile.

#### **ART.4) durata dell'incarico:**

Il presente rapporto di collaborazione ha validità fino al 31/12/2016 e decorre dalla data di sottoscrizione del presente disciplinare di incarico, previa pubblicazione sul sito istituzionale del Comune di Palermo del nominativo del consulente e dell'oggetto dell'incarico ai sensi dell'art. 15 Dlgs. 33/2013.

Si precisa che lo stesso rapporto decadrà automaticamente, in ogni caso, al venir meno del mandato Sindacale senza necessità di ulteriori comunicazioni.

#### **ART.5) compenso:**

L'incarico è conferito a titolo gratuito e, pertanto, l'Amministrazione non corrisponderà al Consulente incaricato nessun compenso ed altresì verrà svolto nell'assoluta assenza di oneri economici a carico dell'A.C. e senza

alcun riconoscimento di rimborsi spese sostenute a qualunque titolo per l'espletamento dell'incarico, che sono e rimarranno a carico del consulente, il quale rinuncia espressamente, con la sottoscrizione del presente disciplinare a

qualsiasi pretesa attuale e futura sulle spese eventualmente sostenute per l'espletamento dell'incarico medesimo.

#### **ART.6) adempimenti relativi alla privacy:**

Il consulente è nominato incaricato per il trattamento dei dati personali ai sensi dell'art.3 del Dlgs. 196/2003 e s.m.i..

Il consulente, con la sottoscrizione del presente atto, autorizza l'A.C. di Palermo al trattamento dei propri dati personali in quanto necessari per l'espletamento e la conclusione del procedimento relativo all'incarico affidato.

Ai sensi dell'art. 13 Dlgs. 196/2003 e s.m.i., i dati personali vengono raccolti per lo svolgimento delle funzioni istituzionali dell'A.C., vengono trattati in modo lecito e corretto e per il tempo non superiore a quello necessario agli scopi per i quali sono raccolti e trattati e devono essere esatti, pertinenti, completi e non eccedenti rispetto alle finalità per le quali sono raccolti e trattati.

#### **ART.7) risoluzione del contratto:**

Nel caso in cui il consulente decida di interrompere il rapporto prima della sua naturale scadenza, dovrà darne motivata comunicazione con preavviso di 20 giorni; qualora il Comune intenda risolvere il contratto, dovrà darne motivata comunicazione al consulente con preavviso di almeno 15 giorni.

Oltre che per scadenza del termine concordato, il contratto cesserà la sua efficacia anche nei casi di sopravvenuta impossibilità o inutilità della prestazione oggetto del contratto per cause indipendenti dalla volontà delle parti.

Costituisce, altresì, causa di risoluzione o decadenza del rapporto intercorrente con il Comune la violazione degli obblighi derivanti dal D.P.R. 16 aprile 2013, n. 62 con il quale è stato emanato il "Regolamento recante codice di comportamento dei dipendenti pubblici, a norma dell'articolo 54 del decreto legislativo 30 marzo 2001, n. 165", che, con l'art. 2, comma 3, estende "per quanto compatibili, gli obblighi di condotta previsti dal presente codice a tutti i collaboratori o consulenti, con qualsiasi tipologia di contratto o incarico e a qualsiasi titolo". A tal riguardo viene consegnata copia del codice di comportamento al Collaboratore, che lo sottoscrive e che, con la sottoscrizione del presente disciplinare, ne dà atto.

Costituisce, in più, causa di risoluzione o decadenza del rapporto intercorrente con il Comune la violazione delle disposizioni di cui al Dlgs. 8 aprile 2013, n. 39, che dispone in materia di inconfiribilità e incompatibilità di incarichi presso le pubbliche amministrazioni e presso gli enti privati in controllo pubblico,



a norma dell'art. 1, commi 49 e 50, L. 190/2012, obbligandosi il consulente nel corso dell'incarico a presentare annualmente una dichiarazione sull'insussistenza di una delle cause di incompatibilità di cui al sopra citato decreto.

**ART.8) prevenzione infortuni e sicurezza sul lavoro:**

Al Consulente sarà consentito l'accesso alle informazioni sulla prevenzione infortuni e la sicurezza sul lavoro secondo le modalità previste per i dipendenti in servizio presso il Comune di Palermo.

**ART.9) registrazione:**

Alla registrazione del presente disciplinare di incarico si provvederà in caso d'uso.

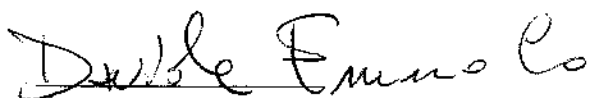
La sottoscrizione del presente disciplinare costituisce accettazione delle condizioni e delle modalità di espletamento dell'incarico in esso contenute ed ha valore di comunicazione all'interessato del conferimento dell'incarico.

Il Consulente

Dott. Ing. Davide Emmolo

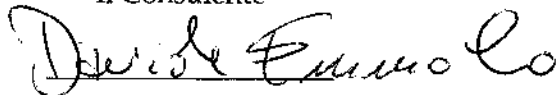
Il Dirigente

---



Ai sensi dell'art.1341, comma 2, del Codice Civile si intendono specificatamente approvate le clausole di cui agli artt.3, 4, 5, 6, 8 del presente contratto.

Il Consulente



Alle

## Amministrativa Infrastrutture

**Da:** Amministrativa Infrastrutture <amministrativainfrastrutture@comune.palermo.it>  
**Inviato:** venerdì 17 aprile 2015 09:18  
**A:** dirigenti@comune.palermo.it; ufficiservizi@comune.palermo.it;  
avvocatura@comune.palermo.it; g.geraci@comune.palermo.it;  
c.dimauro@comune.palermo.it  
**Oggetto:** 20150417 - DIRIGENTI - comunicazione conferimento incarico a titolo gratuito Emmolo  
**Allegati:** Europass-CV-20141002-Emmolo-IT\_timbro.pdf

<b>Verifica:</b>	<b>Destinatario</b>	<b>Letti</b>
	dirigenti@comune.palermo.it	
	ufficiservizi@comune.palermo.it	
	avvocatura@comune.palermo.it	Letto: 17/04/2015 10:11
	g.geraci@comune.palermo.it	
	c.dimauro@comune.palermo.it	
	i.messina@comune.palermo.it	Letto: 17/04/2015 09:50
	v.torregrossa@comune.palermo.it	
	'b.basile@comune.palermo.it'	
	Archivi Spazi Etno	Letto: 20/04/2015 09:23
	Licia Romano	Letto: 17/04/2015 09:31
	ECONOMATO	Letto: 17/04/2015 09:31
	quintaude@comune.palermo.it	Letto: 17/04/2015 12:36
	Area della Scuola	Letto: 17/04/2015 10:21
	Ragioneria Generale	Letto: 17/04/2015 09:29
	e.calandra@comune.palermo.it	Letto: 17/04/2015 09:26
	cultura@comune.palermo.it	Letto: 17/04/2015 09:25
	Vice Segretario Generale	Letto: 17/04/2015 09:23
	sesta circoscrizione	Letto: 17/04/2015 09:23
	Settima Circoscrizione	Letto: 17/04/2015 10:36
	III UDE	Letto: 17/04/2015 09:57
	Esiti Funzioni Delegate	Letto: 17/04/2015 12:06
	Interventi finanziari - Comune di Palermo	Letto: 17/04/2015 09:54
	Paola Di Trapani	Letto: 17/04/2015 09:53
	Pianificazione	Letto: 17/04/2015 09:51
	ufficio ude II	Letto: 17/04/2015 09:47
	Ufficio Contratti ed Approvvigionamenti	Letto: 17/04/2015 09:45
	Staff Consiglio Comunale	Letto: 17/04/2015 09:40
	Stella Gallo	Letto: 17/04/2015 09:40
	winrap@comune.palermo.it	Letto: 17/04/2015 09:38
	Quarta Circoscrizione	Letto: 20/04/2015 08:35
	Ufficio Espropriazioni	Letto: 17/04/2015 10:27
	Vincenzo Messina	Letto: 17/04/2015 10:21
	Ude IV	Letto: 17/04/2015 10:12

Destinatario	Letti
Giuseppe Sacco	Letto: 17/04/2015 11:01
ufficio valorizzazione risorse patrimoniali	Letto: 17/04/2015 10:57
posta servizio scuole	Letto: 17/04/2015 10:46
Servizio contabilità ragioneria	Letto: 17/04/2015 10:45
Assessorato Sviluppo Economico e Lavoro	Letto: 20/04/2015 12:37
ufficio inventario	Letto: 17/04/2015 10:41
quintacircoscrizione@comune.palermo.it	Letto: 17/04/2015 10:34
Avv. Salvatore Modica	Letto: 17/04/2015 11:20
Settore Servizi Imprese	Letto: 17/04/2015 11:31
Avv. Anna Maria Impinna	Letto: 17/04/2015 11:38
Fondi Extra Comunali	Letto: 17/04/2015 11:38
ufficioimpegni@comune.palermo.it	Letto: 17/04/2015 12:31
promozione turismo	Letto: 17/04/2015 12:29
Giuseppe Natale	Eliminato 17/04/2015 12:33
Angela Provenzano	Letto: 17/04/2015 14:07
mobilitaurbana@comune.palermo.it	Letto: 20/04/2015 07:23
mercati@comune.palermo.it	Letto: 20/04/2015 07:18
Salvatore Incrapera	Letto: 17/04/2015 15:58
Antonino Rizzotto	Letto: 20/04/2015 09:01
Seconda Circoscrizione	Letto: 20/04/2015 09:35
Maria Anna Fiasconaro	Letto: 20/04/2015 09:24
terzacircoscrizione@comune.palermo.it	Letto: 27/04/2015 12:21
assessoratopianificazione@comune.palermo.it	Letto: 20/04/2015 09:44

La scrivente Area, previo assenso del Sig. Sindaco, intende conferire un incarico di collaborazione esterna a titolo gratuito all'Ing. Davide Emmolo, che nell'ambito di un progetto comune INEXT in partenariato con l'Università degli Studi di Palermo, ha manifestato la propria volontà di apportare il proprio contributo alle fasi attuative del PON Metro le cui competenze sotto il profilo di innovazione tecnologica, in chiave, *smart city*, potranno certamente contribuire ad assicurare livelli qualitativi di particolare rilevanza per questa quest'Amministrazione.

Al fine di produrre l'attestazione dell'avvenuta verifica dell'insussistenza di situazioni, anche potenziali, di conflitto di interessi con gli incarichi da conferire ai sensi dell'art. 53, comma 14, D. Lgs. 165/2001 e dell'art. 15, comma 2, D.Lgs. 33/2013, si allega alla presente il curriculum dell'interessato, affinché codesti uffici verificchino e diano comunicazione allo scrivente, esclusivamente stesso mezzo, entro il 27.04.2015, eventuali situazioni, anche potenziali, che possano generare conflitto di interessi con l'incarico che questa Amministrazione ha conferito, a tal fine si allega il CV del professionista e pertanto taluni dati sono stati oscurati per la privacy.

Si evidenzia che l'eventuale mancato riscontro alla presente entro il termine sopra indicato si intenderà quale segnalazione negativa.



Il Capo Area  
Dott. Bohuslav Basile

Area Amministrativa della Riqualificazione Urbana  
e delle Infrastrutture  
Foro Umberto 1° - tel. 0917406800

OMISSIS

Carta identità e codice fiscale

lll 3

DICHIARAZIONE SOSTITUTIVA  
EX ART. 46 E 47 D.P.R. 445/2000 E S.M.I.  
COMUNICAZIONE OBBLIGATORIA DI ASSENZA DI CAUSE DI  
INCOMPATIBILITA'/INCONFERIBILITÀ

Il sottoscritto Davide Emmolo, nato ad [redacted] (●) e residente a [redacted] 4, c.f. [redacted], consapevole delle sanzioni penali previste per il caso di dichiarazione mendace, così come stabilito dall'art. 76, nonché di quanto previsto dall'art. 75 del D.P.R. 445/2000 e s.m.i.

DICHIARA

Sotto la propria responsabilità ai fini dell'incarico che il Sig. Sindaco riterrà di conferirmi per supportare l'amministrazione nelle attività di coordinamento e project management intersettoriale relative alle componenti tecnologiche del Programma Città Metropolitane 2014 - 2020 (PON Metro):

- di chiamarsi Davide Emmolo
- di essere nato a [redacted] (●) il [redacted]
- di essere residente a [redacted], in [redacted]
- di essere in possesso del seguente titolo di studio Laurea V.O. in Ingegneria Civile (ind. Idraulica)
- che il proprio Curriculum professionale è quello allegato alla presente dichiarazione
- che l'attuale occupazione è quella di libero professionista titolare dello studio di ingegneria omonimo, amministratore unico della Pangea Ricerche s.r.l., consulente per privati e pubbliche amministrazioni
- di non versare in condizioni e cause di incompatibilità con l'incarico da ricoprire
- che non sussistono situazioni, anche potenziali, di conflitto di interessi in relazione all'incarico da ricoprire ex art. 53, comma 14, D.Lgs. 165/2001 e s.m.i.;
- che lo svolgimento dell'attività oggetto dell'incarico verrà svolta in orari che non interferiscono con eventuale rapporto di lavoro intercorrente fra il sottoscritto e la propria amministrazione di appartenenza;
- di non avere riportato condanne penali e/o di non avere procedimenti penali in corso, ovvero di avere riportato le seguenti condanne penali e/o di avere procedimenti penali in corso;
- di essere consapevole che la violazione degli obblighi derivanti dal D.P.R. 62/2013, che ha emanato il "Regolamento recante codice di comportamento dei dipendenti pubblici, a norma dell'articolo 54 del decreto legislativo 30 marzo 2001, n. 165", di cui riceve copia per visione e conoscenza, costituisce causa di risoluzione del rapporto con il Comune di Palermo e di decadenza dall'incarico sopra citato;
- di essere consapevole che la violazione degli obblighi derivanti dal codice di comportamento dei dipendenti (di cui riceve copia per visione e conoscenza), approvato con deliberazione di Giunta comunale n. 39 del 27.03.2014 che integra e specifica le previsioni del codice generale di cui al citato D.P.R. 62/2013, costituisce causa di risoluzione del rapporto con il Comune di Palermo e di decadenza dall'incarico sopra citato;
- di non appartenere a società, enti o associazioni di qualsiasi genere dalla cui appartenenza o vincolo associativo si possa determinare un conflitto di interesse con l'incarico assunto

ovvero siano tali da renderne rilevante la conoscenza a garanzia della trasparenza e dell'imparzialità della pubblica amministrazione;

- di non versare in una delle cause di inconferibilità e incompatibilità di cui al D. Lgs. 8 aprile 2013, n. 39, che dispone in materia di inconferibilità e incompatibilità di incarichi presso le pubbliche amministrazioni e presso gli enti privati in controllo pubblico (di cui riceve copia per la visione e conoscenza), emanato a norma dell'art. 1, commi 49 e 50, L. 190/2012;
- di non versare in una delle ipotesi di inconferibilità previste dagli artt. 3, 4, 7 del d.lgs. n. 39/2013;
- di non versare in una delle cause di incompatibilità previste dagli artt. 9, 11, 12, 13, 14 del d.lgs. n. 39/2013;
- di essere consapevole che nel corso dell'incarico l'incaricato è obbligato a presentare annualmente una dichiarazione sull'insussistenza di una delle cause di incompatibilità di cui al sopra citato decreto;
- ai sensi dell'articolo 15 comma 1 lett c) del Dlgs. 33/2013 "Riordino della disciplina riguardante gli obblighi di pubblicità, trasparenza e diffusione di informazioni da parte delle pubbliche amministrazioni" di non svolgere incarichi o di non essere titolare di cariche in enti di diritto privato regolati o finanziati dalla pubblica amministrazione, ovvero di svolgere i seguenti incarichi o di essere titolare delle seguenti cariche in enti di diritto privati regolati o finanziati dalla pubblica amministrazione


- 
- 
- 
- 
- 
- di svolgere le seguenti attività professionali di libero professionista titolare dello studio di ingegneria omonimo, amministratore unico della Pangea Ricerche s.r.l., consulente per privati e pubbliche amministrazioni
  - di provvedere all'aggiornamento della presente dichiarazione sostitutiva qualora dovessero verificarsi delle variazioni rispetto a quanto con la presente dichiarato.
  - di autorizzare l'Amministrazione comunale di Palermo al trattamento dei dati personali ai sensi dell'articolo 30 del Dlgs. 196/2003 e s.m.i.;
  - Si allega copia fotostatica non autenticata di un documento di identità in corso di validità.

In fede,

Palermo

29.04.2015

Ing. Davide Emmolo



Informativa ai sensi dell'art. 13 del Dlgs. 196/2003 e s.m.i., i dati personali vengono raccolti per lo svolgimento delle funzioni istituzionali dell'A.C., vengono trattati in modo lecito e corretto e per il tempo non superiore a quello necessario agli scopi per i quali sono raccolti e trattati e devono essere esatti, pertinenti, completi e non eccedenti rispetto alle finalità per le quali sono raccolti e trattati.



# COMUNE DI PALERMO

AREA AMMINISTRATIVA DELLA RIQUALIFICAZIONE  
URBANA E DELLE INFRASTRUTTURE

CAPO AREA AMMINISTRATIVA

Foro Umberto , - 90133 PALERMO

[amministrativainfrastrutture@comune.palermo.it](mailto:amministrativainfrastrutture@comune.palermo.it)

sito internet [www.comune.palermo.it](http://www.comune.palermo.it)

slh 4

Il sottoscritto Dott Bohuslav Basile, nella qualità di Dirigente dell'Ufficio Fondi Extracomunali, in riferimento all'incarico di collaborazione esterna a titolo gratuito nelle attività di coordinamento e project management intersettoriale relative alle componenti tecnologiche del Programma Città Metropolitane 2014 - 2020 (PON Metro),

attesta

l'avvenuta acquisizione, in via propedeutica della dichiarazione sostitutiva resa ai sensi degli articoli 46 e 47 del DPR 445/2000 e s.m.i, nella quale è anche contenuta quella relativa alla insussistenza anche potenziale di conflitto di interessi in relazione all'incarico da ricoprire ex art 53, comma 14 del d.lgs. 165/2001 e s.m.i., resa dal Sig. EMMOLO DAVIDE;

di aver effettuato specifica ricognizione presso i Dirigenti ed Uffici e Servizi dell'Amministrazione comunale dalla quale non sono emerse situazioni ostative all'incarico

Palermo

15 MAG. 2015





# COMUNE DI PALERMO

Area AMMINISTRATIVA DELLA RIQUALIFICAZIONE  
URBANA E DELLE INFRASTRUTTURE

Ufficio Fondi Extracomunali

Foro Umberto I, - 90133 PALERMO

amministrativainfrastrutture@comune.palermo.it

sito internet www.comune.palermo.it

C.A.P. 90133

C.F. 80016350821

Al Sig. Segretario Generale  
n.q. di responsabile per la  
prevenzione della corruzione  
Al Sig. Sindaco

e p.c.

Unità Operativa "Direzione e Segreteria"  
Responsabile del procedimento: Dott. Vincenzo Torregrossa, Tel. 0917406847  
E mail: [v.torregrossa@comune.palermo.it](mailto:v.torregrossa@comune.palermo.it)

Prot. n. 371169 del 11/05/2015


Oggetto: incarico di collaborazione esterna a titolo gratuito in tema di Smart Cities supportate da risorse Extracomunali all'Ing. Davide Emmolo - trasmissione copia dichiarazione sulla insussistenza di cause di inconferibilità e incompatibilità (Dlgs. 39/2013, art. 20 comma 1)

Nell'ambito delle attività connesse al programma PON METRO, lo scrivente ha condiviso con il Sig. Sindaco l'opportunità di conferire un incarico gratuito in tema di Smart Cities supportate da risorse Extracomunali all'Ing. Davide Emmolo.

Orbene, in data 17.04.2015 è stata inviata ai Dirigenti ed agli Uffici e Servizi comunali, una *e mail* per la verifica di eventuali situazioni di inconferibilità/incompatibilità ed eventuali situazioni, anche potenziali, che possano generare conflitto di interessi fra l'Amministrazione ed il professionista; da detta ricognizione non sono emerse situazioni ostative.

Acquisita la dichiarazione sostitutiva del professionista ai sensi della vostra nota prot. n. 780875 del 29.09.2014, con richiesta prot. n. 341160 del 30.04.2015 è stata richiesta la verifica presso il casellario giudiziale, mentre con lettera prot. n. 349945 del 05.05.2015 è stato richiesto il certificato relativi agli eventuali carichi pendenti giusta vostra nota prot. n. 780875 del 29.09.2015

Per quanto sopra, in relazione alla nota illustrativa della S.V. prot. n. 674074 del 18.08.2014, in allegato alla presente si trasmette, la dichiarazione resa dall'Ing. Davide Emmolo.



all 6



# COMUNE DI PALERMO

AREA AMMINISTRATIVA DELLA RIQUALIFICAZIONE  
URBANA E DELLE INFRASTRUTTURE

CAPO AREA AMMINISTRATIVA

Foro Umberto , - 90133 PALERMO

[amministrativainfrastrutture@comune.palermo.it](mailto:amministrativainfrastrutture@comune.palermo.it)

sito internet [www.comune.palermo.it](http://www.comune.palermo.it)

In riferimento all'incarico di collaborazione esterna a titolo gratuito nell'ambito delle attività di coordinamento e project management intersettoriale relative alle componenti tecnologiche del Programma Città Metropolitane 2014 - 2020 (PON Metro), il sottoscritto Ing. Davide Emmolo, dichiara di avere ricevuto per conoscenza e visione, la seguente documentazione:

copia DPR 62/2013

copia Regolamento sul codice di comportamento dei dipendenti pubblici,  
approvato con deliberazione di Giunta comunale n. 39/20114

copia Dlgs. 39/2013

Palermo

29/04/2015

Ing. Davide Emmolo

*David de Emmolo*

## INFORMAZIONI PERSONALI

## Davide Emmolo

✉ mail: [davideammolo@gmail.com](mailto:davideammolo@gmail.com) - PEC: [davide.emmolo@ordineingpa.it](mailto:davide.emmolo@ordineingpa.it)🌐 [www.pangearicerca.it](http://www.pangearicerca.it)☎ Google Talk [davideammolo@gmail.com](mailto:davideammolo@gmail.com) | Skype [ing.davide.emmolo](https://www.skype.com/ing.davide.emmolo)

Sesso Maschile | Data di nascita 17/09/1974 | Nazionalità Italiana

## POSIZIONE RICOPERTA

Libero professionista titolare dello studio di ingegneria omonimo, amministratore unico della Pangea Ricerche s.r.l., consulente per privati e pubbliche amministrazioni, titolare di una borsa di studio presso l'Università degli Studi di Palermo per attività di alta formazione post-laurea e ricerca sui seguenti temi: *smart cities, smart planning, smart building, smart grid, domotica e building automation.*

## ISTRUZIONE E FORMAZIONE

01/10/1993–17/07/2002

## Laurea V.O. in Ingegneria Civile (ind. Idraulica)

Livello 7 QEQ

Università degli Studi di Palermo  
Via del Vespro, 129, 90127 Palermo (Italia)  
<http://portale.unipa.it/>

Competenze tecniche relative alla progettazione e alla gestione di acquedotti, fognature, impianti di depurazione, impianti di sollevamento, reti idriche, rilevamenti, sistemi informativi territoriali, telerilevamento.

Esami sostenuti: geometria, analisi matematica 1, analisi matematica 2, fisica 1, fisica 2, fondamenti di informatica, disegno, meccanica razionale, architettura tecnica, idraulica 1, idraulica 2, fisica tecnica e macchine, topografia, scienza delle costruzioni, tecnica delle costruzioni, acquedotti e fognature, regime e protezione dei litorali, bonifica e irrigazioni, rilevamenti speciali per l'ambiente e il territorio, analisi e valutazione ambientale, telerilevamento e cartografia tematica e automatica, economia ed estimo civile, costruzioni idrauliche, ingegneria sanitaria ed ambientale, chimica, tecnologia dei materiali e chimica applicata, geotecnica, elettrotecnica.

Tesi di laurea: "*Studio delle dinamiche di aridità e desertificazione in Sicilia*" – Relatore: Prof. Ing. G. La Loggia

Votazione: 110/110

01/09/2002–01/02/2004

## Master Universitario di II livello in Sistemi Informativi Territoriali

Livello 8 QEQ

Università degli Studi di Palermo- Associazione Sintesi (UNIPA)  
Via del Vespro, 129, 90127 Palermo (Italia)  
<http://sintesi.unipa.it/home.html>

Esperto in Sistemi Informativi Territoriali.

Esami sostenuti: informatica e basi di dati, urbanistica e pianificazione territoriale, cartografia tematica e automatica, legislazione dei beni culturali ed ambientali, storia del giardino del paesaggio e della città, topografia antica, modelli di dati e struttura dei dati in ambiente GIS, geografia del paesaggio e dell'ambiente, Sistemi Informativi Territoriali, software e sistemi GIS, geostatistica, analisi spaziale dei dati, geomática e modellazione digitale del terreno, modellistica ambientale, principi di analisi delle immagini digitali e telerilevamento, storia della architettura, politiche urbane e territoriali.

Tesi/Stage: "*WebGIS based cartographic system to manage and publish agro-meteorological data*" – CRES – Centro per la Ricerca Elettronica in Sicilia (<http://www.cres.it/>). Relatore: Ing. Antonino



Maltese. Tutor aziendale: Ing. Giulio Naselli.

Votazione: 106/110

04/11/2003–02/02/2007 Dottorato di ricerca in "Scienze Geodetiche e Topografiche" Livello 8 QEQ

Università Parthenope di Napoli  
Via Amm. F. Acton, 38, 80133 Napoli (Italia)  
<http://www.uniparthenope.it/>

Competenze tecniche avanzate sulle discipline della geomatica: *e-government*, topografia, cartografia, fotogrammetria, fotogrammetria digitale, sistemi GNSS di posizionamento satellitare, sistemi *laser scanning short range e long range*, modellazione dei dati geografici, sistemi CAD, analisi di reti topografiche complesse, image processing, telerilevamento, monitoraggio topografico di grandi opere e fenomeni naturali.

Tesi di Dottorato: "Nuovi Sensori digitali Aviotrasportati" - tesi sulle potenzialità metriche e radiometriche del sensore digitale *push-broom* Leica ADS40 – Relatore: Prof. Ing. Benedetto Villa.

Votazione: idoneo.

09/05/2013–28/04/2014 Master Universitario di II livello in "Applicazioni scientifiche e tecnologiche nelle indagini forensi" Livello 8 QEQ

Università degli Studi di Palermo  
Via del Vespro, 129, 90127 Palermo (Italia)  
<http://portale.unipa.it/>

Esperienza tecnico-scientifica a supporto delle indagini forensi.

Esami sostenuti: fisica applicata, biologia generale, biologia applicata, biologia molecolare, laboratorio di biologia, genetica forense, anatomia, diritto penale, diritto penale 2, procedura penale, procedura penale 2, spettrometria di massa, chimica fisica, certificazione laboratori e strutture sanitarie, tecniche di scavo, botanica e palinologia, mineralogia e petrografia, entomologia, tecniche di sopralluogo, indagini chimiche, indagini grafiche, antropometria, odontologia, genetica forense e delle popolazioni, *criminal profiling*.

Tesi: "Geografia del volto umano - Una applicazione di rilevamento tridimensionale fotogrammetrico del volto umano" - Relatore: Dott. Roberto Miccichè

Votazione: 100/100

05/12/2013–alla data attuale Corso di alta formazione universitaria post-laurea "Esperto in Zero Energy Building, Building Automation and Smart Planning" Livello 8 QEQ

Università degli Studi di Palermo  
Via del Vespro, 129, 90127 Palermo (Italia)  
<http://www.ponrec.it/open-data/progetti/scheda-progetto?ProgettoID=5843>

Vincitore di una borsa di studio della durata di 18 mesi per attività di alta formazione e ricerca scientifica sul tema delle *smart cities* – progetto PON04a2\_H "i-NEXT" CUP B78F12000250007. Il progetto riguarda l'efficienza energetica degli edifici e il tema della mobilità e logistica sostenibile, alimentata da energia ricavata da fonti rinnovabili. L'intreccio tra i due temi consente di rendere disponibili alla PA soluzioni tecnologiche e gestionali integrate in grado di contenere i costi economici, ambientali e sociali determinati dai consumi energetici e dalla mobilità di persone e merci.

Esami sostenuti: *smart & ecological planning*, aspetti metrologici, componenti intelligenti e reti di dati per *smart building* e *smart city*, il vettore idrogeno negli usi stazionari, solare termico per riscaldamento, raffreddamento e ACS, micro-eolico e impianti a biomassa, Progettazione e realizzazione di sistemi HBES, richiami di termodinamica, trasmissione del calore e fisica dell'edificio, valutazione della qualità dell'ambiente interno, inquadramento legislativo e normativo, certificazione energetica degli edifici, gli edifici NZEb, impianti tecnologici nel settore civile e urbano, sistemi impiantistici per la climatizzazione, sistemi impiantistici per l'illuminazione, impianti tecnologici nel settore civile e urbano, sistemi energetici, co-generazione e tri-generazione, fotovoltaico e sistemi ibridi, sistemi HBES.

Stage presso il Comune di Palermo sul Programma Operativo Nazionale - Città Metropolitane 2014-2020 (PON Metro). Tutor aziendale: Ing. Ignazio Messina. Tutor universitario: Prof. Maurizio Carta.

ESPERIENZA  
PROFESSIONALE

Da giugno 2014–alla data attuale

**Assistente Universitario**

Università degli Studi di Palermo - Dipartimento di Rappresentazione (oggi DICAM)

Cittadella Universitaria – Viale delle Scienze - Palermo

Dalla laurea (luglio 2002) alla data attuale collabora con il Dipartimento di Rappresentazione (oggi DICAM) della Università degli Studi di Palermo nelle attività di supporto alla didattica (lezioni, esercitazioni, revisioni, etc...). In seno a questa collaborazione è stato nominato, dal 2002 al 2009, cultore delle seguenti materie: topografia, topografia e cartografia, fotogrammetria, rilevamenti speciali dell'ambiente e del territorio, telerilevamento, basi di dati e sistemi GIS, presso le facoltà di Architettura e di Ingegneria dell'Università degli studi di Palermo.

Attività o settore Didattica Universitaria

Da giugno 2014–alla data attuale

**Esperto Informatico, GIS e ICT**

Università degli Studi di Palermo - Dipartimento di Scienze della Terra e del Mare (DiSTeM)

Via Archirafi, 22, 90123 Palermo (Italia)

<http://smartplanninglab.unipa.it/>

Da giugno 2014 collabora con lo Smart Planning Lab, laboratorio di ricerca dell'Università degli Studi di Palermo sulle *Smart Cities* coordinato dal Prof. Maurizio Carta.

Attività o settore Ricerca scientifica

Da ottobre 2014–alla data attuale

**Esperto in Intelligent Transport Systems**

SAIS Trasporti S.p.A.

Via Portello 32/A 90135 - Palermo (Italia)

[www.saistrasporti.it](http://www.saistrasporti.it)

Da ottobre 2014 collabora con la SAIS Trasporti S.p.A., importante azienda del Trasporto Pubblico Locale nazionale, come esperto di sistemi ITS. L'obiettivo del progetto è quello di usare le più avanzate tecnologie IOT e ICT con lo scopo di dotare le Aziende del gruppo SAIS Trasporti di tecnologie all'avanguardia per il monitoraggio dei mezzi, l'abbattimento dei consumi, la gestione del personale, delle manutenzioni, etc.

Attività o settore ICT e Trasporti

02/08/2007–alla data attuale

**Titolare dello Studio di ingegneria "Ing. Davide Emmolo"**

Ing. Davide Emmolo

Via Nairobi, 24, 90129 Palermo (Italia)

Studio di ingegneria civile particolarmente attivo sulle seguenti tematiche: ingegneria civile, idraulica, rilevamenti topografici e speciali, sistemi di posizionamento satellitare, telerilevamento, reti, sistemi laser scanning, GIS, *webGIS*, mobile GIS, *smart cities* e *smart mobility*, trasporti e logistica, *Intelligent Transport Systems(ITS)*, ICT applicata all'ingegneria civile, ICT per la pubblica amministrazione, impianti elettrici, ambiente, VIA e VAS, consulenze forensi, igiene e sicurezza nei luoghi di lavoro, appalti pubblici (decreto legislativo 12 aprile 2006 n. 163).

Attività o settore Ingegneria

13/05/2014–alla data attuale

**Amministratore unico della "Pangea Ricerche s.r.l."**

Pangea Ricerche s.r.l.

Via Salvatore Corleone, 6, 90124 Palermo (Italia)

[www.pangearicerche.it](http://www.pangearicerche.it)

Start-up innovativa costituita a Palermo nel maggio 2014, Pangea Ricerche s.r.l. ha per oggetto sociale prevalente la ricerca, l'innovazione, la sperimentazione, lo sviluppo, la produzione e la commercializzazione di prodotti o servizi innovativi ad alto valore tecnologico e culturale. La società

offre servizi e prodotti a elevato valore tecnologico applicati ai seguenti settori: ingegneria civile ed edile, lavori pubblici, rischio idrogeologico e protezione civile, ambiente e territorio, ingegneria naturalistica e recupero ambientale, bonifiche di siti contaminati, energia, Informatica e ICT, ingegneria elettrica, elettronica e delle telecomunicazioni, tecnologia dei materiali e ingegneria meccanica, igiene e sicurezza nei luoghi di lavoro, programmazione strategica e pianificazione territoriale, agro-silvo-pastorale. La Società ha inoltre competenza nell'organizzazione di percorsi formativi specialistici.

Attività o settore Ingegneria

02/05/2014–alla data attuale

**Esperto Senior in informatica e componente del nucleo di valutazione**

Provincia Regionale di Palermo (oggi Libero Consorzio ai sensi della L.R. n.8/2014)  
Via Maqueda, 100, 90134 Palermo (Italia)  
<http://opencoesione.gov.it/progetti/1si9610/>

Vincitore avviso pubblico, mediante procedura comparativa per titoli, di un incarico di esperto componente del nucleo di valutazione e monitoraggio delle operazioni N. 71 (coalizione 22), N. 62 (coalizione 23), N. 51 (coalizione 24) e N. 77 (coalizione 25) del progetto "INTEGROTECNO – La TIC (Tecnologia dell'informazione e della comunicazione) al servizio della disabilità". Obiettivi del progetto: incentivare l'accesso e la diffusione di servizi connessi all'uso delle TIC, con particolare riferimento alle esigenze di superamento dei fenomeni di *digital divide* e dei divari territoriali tra aree urbane ed aree interne rurali. Fondi Strutturali (FESR) relativi alla programmazione 2007/2013. Supporto al Project Manager.

Attività o settore Informatica

febbraio 2015

**Docente in workshop**

Pomilio Blumm s.r.l.

Via Venezia, 4 - 65121 Pescara

Docente di sistemi GIS per i trasporti in seno al Progetto STRategia intEgrata per un Trasporto Sostenibile – "STREETS" - Programma per la Cooperazione Transfrontaliera Italia – Malta 2007-2013.

Attività o settore Formazione

dicembre 2014

**Docente in corso di capacity building**

Pomilio Blumm s.r.l.

Via Venezia, 4 - 65121 Pescara

Docente di sistemi ICT per i trasporti in seno al Progetto STRategia intEgrata per un Trasporto Sostenibile – "STREETS" - Programma per la Cooperazione Transfrontaliera Italia – Malta 2007-2013.

Attività o settore Formazione

02/05/2014–alla data attuale

**Esperto telematico e WebGIS**

Regione Siciliana - Dipartimento Regionale delle Infrastrutture, della Mobilità e dei Trasporti  
Via Leonardo da Vinci, 161, 90145 Palermo (Italia)  
<http://pti.regione.sicilia.it/>

Vincitore avviso pubblico, mediante procedura comparativa per titoli e colloquio, di un incarico di collaborazione per Profilo E "Esperto telematico e in WebGIS" in seno al Progetto STRategia intEgrata per un Trasporto Sostenibile – "STREETS" - Programma per la Cooperazione Transfrontaliera Italia – Malta 2007-2013.

Attività o settore Informatica e GIS

01/04/2014–31/07/2014

**Docente in corsi di formazione**

Compagnia Universitaria Ricerche Sociali (CURS)  
Via Generale Antonino Cantore, 5, 90141 Palermo (Italia)  
<http://www.curs.it>

Docente dei moduli:

- 1) Rilevamento dati e modellizzazione;
- 2) Pianificazione territoriale e urbanistica

nel Corso di formazione "Tecnico per la valorizzazione delle risorse naturali" nell'ambito de "Il Futuro

della Bioenergia – Progetto integrato per lo sviluppo sostenibile" CIP:  
2007.IT.051.PO.003/II/D/F/9.2.1/0507 – CUP G75C120000330009 – ID Progetto: 796 – Ambito:  
Formazione Giovani (FORGIO) Avviso 20/2011 – Asse II Occupabilità – Obiettivo specifico D – ID  
Corso 2691.

Attività o settore Formazione

01/04/2014–30/09/2014

**Collaborazione in materia di efficientamento energetico degli edifici/Ricercatore**

Consorzio TRAIN - Consorzio per la ricerca e lo sviluppo di tecnologie per il trasporto innovativo  
c/o Centro ENEA della Trisaia – S.S. Jonica 106 Km 419+500, 75026 Matera (Italia)  
<http://www.conscziotrain.org/>

Contratto di collaborazione a progetto in seno al progetto di ricerca GREEM "Control Room per  
l'Efficienza Energetica e Manutentiva" finanziato dalla Regione Siciliana - Linea di intervento 4.1.1.1  
del POR FESR 2007-2013 relativo alle attività di *audit* energetico di alcuni immobili tipo di Poste  
Italiane SpA.

Attività o settore Efficienza energetica

01/02/2014– alla data attuale

**Consulente della Procura della Repubblica**

Procura della Repubblica presso il Tribunale di Termini Imerese  
Piazza F. Ugo Di Blasi, 90018 Termini Imerese (PA) (Italia)  
<http://www.giustizia.palermo.it/ufficijudiziari/procure.aspx?UffDistrettuale=420>

Consulente del Pubblico Ministero. Verifica e revisione di un progetto di un impianto elettrico in seno  
ad un procedimento penale. Applicazioni del codice dei contratti pubblici (d. lgs. 163/2006).

Attività o settore Consulenze forensi

01/12/2013– alla data attuale

**Progettista del Sistema Informativo Territoriale del Comune di Villafrati (PA)**

Comune di Villafrati  
Piazza Umberto I, 1, 90030 Villafrati (PA) (Italia)  
<http://www.comune.villafrati.pa.it/>

Progettazione e infrastrutturazione del sistema SIT (su architettura *open-source*) a supporto delle  
attività dell'Ufficio Tecnico del Comune di Villafrati (PA). Contratto REP. 01/14 stipulato in data  
07/01/2014. CIG: ZF60D392BO. Progetto finanziato con fondi provenienti dal D.D.G. n. 284 del  
12/11/2012 dell'Assessorato delle Autonomie Locali per e dal bilancio Comunale ed imputati al  
servizio 1.09.01.03 "Urbanistica - prestazioni di servizio". Applicazioni del codice dei contratti pubblici  
(d. lgs. 163/2006).

Attività o settore GIS e informatica

01/12/2013–alla data attuale

**Rilevamento piano-altimetrico della discarica del Comune di Trapani**

Trapani Servizi S.p.A.  
Via Del Serro s.n.c., C.da Belvedere, 91100 Trapani (Italia)  
<http://www.trapaniservizi.it/>

Rilevamento topografico (*total station* e GNSS) piano-altimetrico della discarica del Comune di  
Trapani sita in C.da Montagnola Borraea della Cuddia.

Attività o settore Rilevamenti topografici

Luglio 2013

**Docente universitario e in istituti di insegnamento superiore**

Università degli Studi di Palermo - Dipartimento di Scienze della Terra e del Mare (DiSTeM)  
Via Archirafi, 22, 90123 Palermo (Italia)  
<http://portale.unipa.it/dipartimenti/distem>

Docente universitario del modulo A10 (fascia A) – Gestione di dati territoriali in ambiente GIS.  
Procedura di assegnazione per titoli per l'affidamento di n. 12 incarichi di docenza nell'ambito del  
progetto di formazione PON01\_03112/2F "Tecnologie Avanzate ecosostenibili finalizzate alla bonifica

ed al ripristino di aree marine costiere degradate (TETIDE). Responsabile scientifico della ricerca:  
Prof. Sebastiano Calvo.

Attività o settore Docenze universitarie

01/12/2012–01/04/2013 Consulente cartografia numerica, GPS, GIS e WebGIS

Archeoclub di Campobello di Licata  
Via Trieste, c/o Centro Polivalente, 92023 Campobello di Licata (Italia)  
<http://www.kalat.org/>

Restituzione cartografica multimediale dei risultati della ricerca per mostra su progetto Kalat.

Attività o settore GIS e Informatica

01/02/2013–30/06/2013 Docente in corsi di formazione

Compagnia Universitaria Ricerche Sociali (CURS)  
Via Generale Antonino Cantore, 5, 90141 Palermo (Italia)  
<http://www.curs.it/>

Docente di 1) Informatica 2) Project Work: "Simulazione di gestione di una società di servizi tecnici per la risoluzione delle problematiche delle moderne discariche compatte: dalla individuazione del sito alla gestione tecnico-economica della discarica stessa. La filiera del rifiuto inteso come risorsa sostenibile"

Corso di formazione "addeito per la valorizzazione delle risorse naturali" nell'ambito de "Il Futuro della Bioenergia – Progetto integrato per lo sviluppo sostenibile".

Attività o settore Docenza in corsi di formazione

01/11/2012–30/04/2013 Docente in corsi di formazione

Compagnia Universitaria Ricerche Sociali (CURS)  
Via Generale Antonino Cantore, 5, 90141 Palermo (Italia)  
<http://www.curs.it>

Docente di 1) Formazione ambientale e sviluppo sostenibile 2) Cartografia e Sistemi Informativi Territoriali 3) Rilevamento e Modellizzazione 4) Pianificazione Urbanistica 5) Informatica.

Corso di formazione "tecnico per la valorizzazione delle risorse naturali" nell'ambito de "Il Futuro della Bioenergia – Progetto integrato per lo sviluppo sostenibile" CIP: 2007.IT.051.PO.003/II/D/F/9.2.1/0507 – CUP G75C120000330009 – ID Progetto: 796 – Ambito: Formazione Giovani (FORGIO) Avviso 20/2011 – Asse II Occupabilità – Obiettivo specifico D – ID Corso 2691.

Compagnia Universitaria Ricerche Sociali (CURS) – Via Nicolò Garzilli, 34 - 90141 Palermo.

Attività o settore Docenze in corsi di formazione

02/05/2013– alla data attuale Consulente della Procura di Termini Imerese

Procura della Repubblica presso il Tribunale di Termini Imerese  
Piazza F. Ugo Di Blasi, 90018 Termini Imerese (Italia)  
<http://www.giustizia.palermo.it/ufficijudiziariprocura.aspx?UffDistrettuale=420>

Consulente del Pubblico Ministero in un procedimento penale. Verifica di rispondenza di un impianto in un caso di incendio scaturito da cause elettriche. Applicazioni del codice dei contratti pubblici (d. lgs. 163/2006).

Attività o settore Consulenze forensi

01/08/2012– alla data attuale Consulente della Procura di Termini Imerese

Procura della Repubblica presso il Tribunale di Termini Imerese  
Piazza F. Ugo Di Blasi, 90018 Termini Imerese (Italia)  
<http://www.giustizia.palermo.it/ufficijudiziariprocura.aspx?UffDistrettuale=420>

Consulente del Pubblico Ministero in materia di impianti elettrici e su altre opere di pubblica utilità

(pavimentazioni stradali, impianti a fonte rinnovabile, ...) in un procedimento penale. Applicazioni del codice dei contratti pubblici (d. lgs. 163/2006).

Attività o settore Consulenze forensi

01/08/2012–30/11/2013

#### Ricercatore

Consorzio Universitario della Provincia di Palermo  
Via Maqueda, 100, 90134 Palermo (Italia)  
<http://www.consunipa.it/>

Vincitore della selezione pubblica per titoli e colloquio ai fini del conferimento del contratto di ricerca (contratto di collaborazione a progetto) relativo al profilo Codice attività "A" - Indagini geomorfologiche del fondale marino, indagini sedimentologiche, sensori per indagini batimetriche *single beam*, *multi beam* e *side scan-sonar*.

Individuazione delle aree di campionamento. Indagini Geomorfologiche e Sedimentologiche. Cartografia nautica, GIS della rada di Augusta, modellazione tridimensionale in ambiente GIS della rada di Augusta. Trattamento ed elaborazione in ambiente GIS di dati batimetrici da ecoscandaglio.

Progetto PON01\_01844 "SIBSAC – Sistema Integrato per la bonifica e il trattamento di sedimenti e acque contaminate ad elevata salinità" PON Ricerca e Competitività 2007 – 2013 Regioni Convergenza Asse I – Sostegno ai mutamenti strutturali – Azione II – Interventi di sostegno alla ricerca industriale – CUP B71C1100054.

Attività o settore Ricerca scientifica

15/06/2011–14/06/2012

#### Consulente VAS e autorizzazioni elettrodotti AT e AAT

Terna S.p.A. - Terna Rete Italia S.p.A. - Funzione: Ambiente e Autorizzazioni.  
Via Egidio Galbani, 70, 00156 Roma (Italia)  
<http://www.terna.it/>

Assessorato regionale per l'energia e i servizi di pubblica utilità – Servizio II – Osservatorio statistico per l'energia.

Supporto tecnico nelle diverse fasi dei procedimenti di concertazione con gli EE.LL. e autorizzazione per l'attuazione della Valutazione Ambientale Strategica (VAS), redazione di report tecnici, elaborazione e produzione di cartografia tematica tramite utilizzo di strumenti GIS, organizzazione e realizzazione di sopralluoghi tecnici in campo, relativamente alla realizzazione di elettrodotti in AT/AAT.

Consulente per i seguenti interventi del Piano di Sviluppo della Rete di Trasmissione Nazionale:

concertazione con gli EE.LL. elettrodotto 380 kV Sorgente - Rizziconi;

concertazione con gli EE.LL. elettrodotto 380 kV Paternò – Priolo Gargallo;

concertazione con gli EE.LL. elettrodotto 380 kV Chiaramonte Gulfi – Ciminna;

concertazione con gli EE.LL. elettrodotto 380 kV Sorgente - Ciminna;

concertazione con gli EE.LL. elettrodotto 220 kV Partinico - Fulgatore;

concertazione con gli EE.LL. nuova S.E. di Mineo e relativi raccordi a 150 kV e 380 kV;

concertazione con gli EE.LL. collegamento sottomarino Italia – Malta;

concertazione con gli EE.LL. per gli interventi di riassetto della Rete di Trasmissione Nazionale nelle zone di Messina, Enna, Caltanissetta e Catania.

Autorizzazione ai sensi della l. 27/10/2003 n. 290 Stazione Elettrica di Bellolampo (PA);

Autorizzazione ai sensi della l. 27/10/2003 n. 290 elettrodotto 380 kV Paternò – Priolo Gargallo;

Autorizzazione ai sensi della l. 27/10/2003 n. 290 collegamento in cavo Italia – Malta;

Autorizzazione ai sensi della l. 27/10/2003 n. 290 elettrodotto 380 kV Chiaramonte Gulfi - Ciminna;


Aggiornamento criteri localizzativi ERA e ERPA (Prot. d'intesa tra Regione Siciliana e Terna S.p.A.).

Attività condotta presso le sedi di Terna e presso l'Assessorato Regionale per l'Energia e i Servizi di Pubblica Utilità – Servizio II - Osservatorio Regionale e Ufficio Statistico per l'Energia - Via Ugo La Malfa 87/89 Palermo.

Attività o settore Consulenze tecniche

- 01/02/2012–01/02/2012 **Consulente per la definizione e la mappatura della segnaletica stradale.**  
 Provincia Regionale di Ragusa (oggi Libero Consorzio Comunale), Settore V  
 Viale del Fante, 10, 97100 Ragusa (Italia)  
<http://www.provincia.ragusa.it/>  
 Vincitore avviso di selezione per il conferimento di incarichi professionali finalizzati al supporto tecnico ed operativo alla Provincia Regionale di Ragusa, relativamente al progetto Sibat *Sustainable Inter - Regional Bike Tourism* P.O. Italia – Malta 2007/2013.  
 Attività o settore Consulenze tecniche
- 01/12/2011–30/12/2011 **Curatore editoriale**  
 Regione Siciliana - Assessorato Regionale per l'Energia e i Servizi di Pubblica Utilità, Servizio II, Osservatorio e ufficio statistico per l'energia  
 Via Ugo La Malfa 87/89, 90100 Palermo (Italia)  
[http://pti.regione.sicilia.it/portal/page/portal/PIR\\_PORTALE/PIR\\_LaStrutturaRegionale/PIR\\_AssEnergia/PIR\\_DipEnergia/PIR\\_7159054.857606406](http://pti.regione.sicilia.it/portal/page/portal/PIR_PORTALE/PIR_LaStrutturaRegionale/PIR_AssEnergia/PIR_DipEnergia/PIR_7159054.857606406)  
 Curatore (insieme al dott. F. Lapiana) del capitolo sul "piano di sviluppo della rete elettrica nazionale" in Sicilia del volume "Rapporto Energia 2011" ed. Antipodes, Palermo.  
 Attività o settore Cura editoriale
- 03/11/2010–30/03/2011 **Consulente esperto in rilevamenti speciali**  
 Sud Progetti s.r.l.  
 Via Generale Di Maria, 83, 90141 Palermo (Italia)  
<http://www.sudprogetti.it/>  
 Rilevamento fotogrammetrico e restituzione tridimensionale della parete rocciosa di Monte Gallo – Mondello – Palermo (~ 1 Km). Emulazione di un sistema di rilevamento a nuvole di punti.  
 Attività o settore Rilevamenti topografici
- 03/11/2011–30/03/2012 **Responsabile per la componente GIS del progetto**  
 CRIFOP - Centro Ricerche Formazione Professionale  
 Via Francesco Crispi, 240, 90139 Palermo (Italia)  
 Responsabile per le mappe e i sistemi GIS in seno al progetto "Distretto Culturale Val di Mazara" (bando Sviluppo SUD) finanziato dalla Fondazione Cariplo e altri soggetti pubblici e privati (Provincia Regionale di Trapani, etc...)  
 Attività o settore GIS e Informatica
- 01/09/2009–30/06/2010 **Docente universitario e in istituti di insegnamento superiore**  
 Libera Università Kore di Enna  
 Cittadella Universitaria, 94100 Enna (Italia)  
<http://www.unikore.it/>  
 Docente di *elaborazione delle immagini digitali*. Corso di laurea specialistica in Ingegneria Telematica.  
 Attività o settore Docenze universitarie
- 01/09/2009–30/06/2010 **Docente universitario e in istituti di insegnamento superiore**  
 Facoltà di Agraria dell'Università degli Studi di Palermo  
 Viale delle Scienze, Edificio 4, 90128 Palermo (Italia)  
<http://portale.unipa.it/Facolt-di-Agraria/>  
 Docente di Topografia e Cartografia presso la Facoltà di Agraria – Corso di laurea in Agro-Ingegneria.  
 Attività o settore Docenze universitarie

- 01/09/2009–30/06/2010 **Docente universitario e in istituti di insegnamento superiore**  
Università degli Studi di Palermo  
Via del Vespro, 129, 90127 Palermo (Italia)  
<http://portale.unipa.it/>  
Docente di Fotogrammetria – Facoltà di Scienze FF, MM & NN – Corso di Laurea in Conservazione e Restauro dei Beni Culturali.  
Attività o settore Docenze universitarie
- 01/05/2009–31/07/2009 **Docente di informatica di base**  
Ente Parco delle Madonie  
Corso Paolo Agliata, 16, 90027 Petralia Sottana (Italia)  
<http://www.parcodellemadonie.it/>  
Docente di Informatica di base in seno al progetto NOC32 (Nuova Occupazione giovanile). Il progetto Noc32 costituisce l'attualizzazione dell'intervento "Laboratorio Biologico del Parco delle Madonie" sviluppato nell'ambito dei progetti NOC finanziati dal Programma triennale per la tutela ambientale (PTTA) 1994-1996. Il progetto mira allo sviluppo delle opportunità occupazionali per i giovani dell'area madonita.  
Attività o settore Formazione
- 01/06/2009–31/07/2009 **Docente GIS per dipendenti della P.A.**  
Intea s.r.l.  
Via Vittorio Alfieri, 47, 90144 Palermo (Italia)  
<http://www.inteagis.it/>  
Corso sul geocoding degli indirizzi con ArcGIS 9.3 destinato al nodo SITR (Settore Urbanistica) del comune di Messina. Rif. Ing. Raffaele Cucinotta.  
Attività o settore Informatica e GIS
- 01/06/2009–31/12/2009 **Assegnista di ricerca**  
Università degli Studi di Palermo  
Via del Vespro, 129, 90127 Palermo (Italia)  
<http://portale.unipa.it/>  
Titolare di una borsa di studio finanziata dalla *Leica Geosystem Italia s.p.a.* per condurre attività di ricerca sul tema "Applicazioni del Laser scanner terrestre".  
Attività o settore Ricerca scientifica
- 01/02/2009–31/12/2009 **Ricercatore materie plastiche**  
Bizar Line s.r.l. - Produzioni in plexiglass  
zona industriale Fegotto, 90013 Calatafimi Segesta (Italia)  
<http://www.bizarline.it/>  
Ricerca scientifica su sviluppo di nuove tecnologie per il PVC.
- 01/01/2009–30/03/2009 **Docente di Sistemi Informativi Territoriali**  
ANFE Sicilia  
Via delle Ferrovie, 54, 90146 Palermo (Italia)  
<http://www.sicilia.anfe.it/>  
Corso di formazione e addestramento all'uso del software ArcGIS, alla gestione della Banca Dati Geografica Provinciale e alla consultazione di quest'ultima tramite il WebGIS Provinciale. Prog. Cod. n. IF2008B0165 dal titolo MIZAR.  
Attività o settore Formazione





- 01/10/2008–30/12/2008 **Docente di Sistemi Informativi Territoriali**  
 Consorzio Enti Regionali di Formazione (CERF)  
 Via della Ferrovie, 54, 90146 Palermo (Italia)  
<http://www.cerf.it/>  
 Docente di Sistemi Informativi Territoriali nell'ambito del progetto "Esperto nella Gestione Informatizzata delle Risorse Idriche" n. 1999/IT.16.1.PO.011./1.06/7.2.4/69 D.D.G. del 15/05/2006 pubblicato sulla GURS n. 41 del 01/09/2006. Sede Trapani.  
 Attività o settore Formazione
- 01/10/2008–31/12/2008 **Consulente esperto in rilevamenti speciali**  
 Curia di Pavia  
 Piazza del Duomo, 11 27100 Pavia  
<http://www.diocesi.pavia.it/>  
 Rilievo topografico, monitoraggio e restituzione tridimensionale della Cupola della parrocchia S.S. Siro e Alberto interessata da importanti fenomeni fessurativi – Castelletto di Branduzzo (Pavia).  
 Attività o settore Rilevamenti speciali
- 01/09/2008–30/06/2009 **Docente universitario e in istituti di insegnamento superiore**  
 Università degli Studi di Palermo  
 Via del Vespro, 129, 90127 Palermo (Italia)  
[portale.unipa.it](http://portale.unipa.it)  
 Docente incaricato di Sistemi Informativi Territoriali. Facoltà di Scienze MM, FF & NN – Corso di Laurea in Scienze Geologiche per la Protezione Civile.  
 Attività o settore Docenze Universitarie
- 01/09/2008–30/06/2009 **Tutor esperto in rilevamenti speciali**  
 Istituto Tecnico Per Geometri Filippo Parlatore  
 piazza Montevergini, 8, 90134 Palermo (Italia)  
<http://www.itgparlatore.org/>  
 Tutor del corso IFTS "Tecnico Superiore per il Rilievo architettonico, la restituzione e la rappresentazione grafica" Rete: Sicilia 3 "Conservazione dei Beni culturali e ambientali" Partenariato Sic\_279\_PA. Rilievo topografico e laser scanner di Porta Felice – C.so Vittorio Emanuele - Palermo.
- 01/07/2008–30/09/2008 **Consulente esperto in rilevamenti speciali**  
 UESISA S.r.l.  
 V.le Bianca Maria, 25, 20122 Milano (Italia)  
 Rilievo topografico del pavimento e della volta di un edificio sito in via IV NOVEMBRE a Roma, ospitante uffici della COMMISSIONE EUROPEA.  
 Attività o settore Rilevamenti speciali
- 01/07/2008–30/07/2008 **Consulente esperto in rilevamenti speciali**  
 EDILCEIM S.R.L.  
 via Napoli, 6/A, 90134 Mussomeli (Italia)  
 Rilievo piano-altimetrico, fotogrammetrico e restituzione fotogrammetrica delle Case Romane di Marettimo (TP)

Attività o settore Rilevamenti speciali

01/06/2008–30/09/2008

**Consulente in materia di Sistemi Informativi Territoriali**

Provincia Regionale di Trapani - V settore  
Piazza Vittorio Veneto, 2, 91100 Trapani (Italia)  
<http://www.provincia.trapani.it/>

Progetto CISTE -- realizzazione di un *webgis* turistico per la Provincia Regionale di Trapani.

Attività o settore Informatica e GIS

01/05/2008–31/08/2008

**Docente di cartografia**

I.R.I.P.A. Sicilia -- Ente di formazione  
Via Libertà, 102, 90143 Palermo (Italia)  
<http://www.iripasicilia.com/>

Formazione -- Voucher formativi della Regione Siciliana -- Percorso formativo: guardaboschi. Sede di svolgimento del corso: Geraci Siculo (PA)

Attività o settore Formazione

01/06/2008–30/09/2008

**Consulente esperto in rilevamenti speciali**

Arch. Claudia Failla - Soprintendenza BB.CC.AA. di Palermo, Palermo (Italia)

Rilievo plano-altimetrico e restituzione fotogrammetrica dei loculi funerari della cripta di S. Michele a Palermo.

Attività o settore Rilevamenti speciali

01/04/2008–31/07/2008

**Docente di Sistemi Informativi Territoriali**

Intea s.r.l.  
Via Vittorio Alfieri, 47, 90144 Palermo (Italia)  
<http://www.inteagis.it/>

Docente di Sistemi Informativi Territoriali -- Software ArcGIS 9.2 -- Uso avanzato.

Formazione indirizzata ai tecnici laureati, collaboratori del Servizio Tecnico Idrografico Regionale -- Rif.: Ing. Antonino Lo Bello.

Attività o settore Informatica e GIS

01/02/2008–31/12/2010

**Consulente esperto in rilevamenti catastali**

Ing. Giuseppe Ortoleva, Borgetto (Italia)

Collaborazione professionale in veste di tecnico esperto in rilievi catastali.

01/04/2008–30/09/2008

**Coordinatore esperti GIS progetto SITR**

Intea s.r.l.  
Via Vittorio Alfieri, 47, 90144 Palermo (Italia)  
<http://www.inteagis.it/>

Coordinatore per i nodi SITR (Sistema Informativo Territoriale Regionale) della provincia di Trapani e per il nodo di Sciacca -- fase di affiancamento

Attività o settore Informatica e GIS

- 01/03/2008–30/06/2008 **Docente GIS**  
 Intea s.r.l.  
 Via Vittorio Alfieri, 43, 90144 Palermo (Italia)  
<http://www.inteagis.it/>  
 Docenza specializzata sull'uso del software ArcGIS 9.2.  
 Progetto "SIT Foreste" n. 1999/IT.16.1.PO.011/1.08/7.2.4/34 Asse 3 Misura 3.16.  
 Attività o settore Informatica e GIS
- 07/01/2008–31/05/2008 **Docente di Topografia**  
 Liceo della Comunicazione "Caterina di Maggio"  
 Via Genova, 87, 90047 Partinico (Italia)  
 Corso I.F.T.S. Per "TECNICO SUPERIORE PER I RILEVAMENTI TERRITORIALI INFORMATIZZATI". COD.N. 1999.IT.16.1.PO.011/3.07/9.2.14/0352.  
 Attività o settore Formazione
- 01/09/2008–31/12/2008 **Docente in corso di formazione FAD**  
 Istituto Scienze Amministrative Sociali a Palermo (ISAS) Formazione  
 V. Della Ferrovia S. Lorenzo, 54  
 Docente del modulo "la fotocamera digitale" in seno al corso Esperto nella Gestione Informatizzata delle Risorse Idriche - progetto mis. 3.17 az.a.  
 Attività o settore Formazione
- 01/09/2007–31/12/2007 **Docente di cartografia**  
 Liceo della Comunicazione "Caterina di Maggio"  
 Via Genova, 87, 90047 Partinico (Italia)  
 Corso I.F.T.S. Per "TECNICO SUPERIORE PER I RILEVAMENTI TERRITORIALI INFORMATIZZATI". COD.N. 1999.IT.16.1.PO.011/3.07/9.2.14/0352.  
 Attività o settore Formazione
- 01/10/2007–31/12/2007 **Docente di Sistemi informativi Territoriali – Software ArcGIS 9.2 Livello base**  
 Intea s.r.l.  
 Via Vittorio Alfieri, 47, 90144 Palermo (Italia)  
<http://www.inteagis.it/>  
 Corso di formazione rivolto ai dipendenti dell'Assessorato Agricoltura e Foreste.  
 Attività o settore Formazione
- 01/06/2007–31/12/2007 **Docente accreditato ESRI Italia S.p.A.**  
 ESRI Italia S.p.A.  
 Via Tiburtina, 00155 Roma (Italia)  
<http://www.esriitalia.it/>  
 Docente per ESRI ITALIA S.p.A. nei corsi:  
 "FORMAZIONE DEL PERSONALE ESTERNO ALLA P.A. (DISOCCUPATI) DA DESTINARE AI SISTEMI SITR -SIRA - SIF n° 1999/IT.16.1.PO.011/3.03/7.2.4/480.  
 FORMAZIONE DEL PERSONALE DIPENDENTE DALLA P.A. DA DESTINARE AI SISTEMI SITR -SIRA - SIF n° 1999/IT.16.1.PO.011/3.10/7.2.4/078  
 Moduli insegnati: ArcGIS uso avanzato – Modellazione dati Raster – Progettista basi di dati – Strumento software ArcSDE: server di database – Strumento software ArcIMS: pubblicazione di mappe sul web.

Attività o settore Informatica e GIS

01/09/2007–31/01/2008

**Docente universitario e in istituti di insegnamento superiore**

Università degli Studi di Palermo  
Via del Vespro, 129, 90127 Palermo (Italia)  
<http://portale.unipa.it/>

Docente Universitario a contratto di Sistemi Informativi Territoriali.

Facoltà di Scienze MM, FF & NN – Università degli Studi di Palermo – Corso di Laurea in Scienze e Tecnologie per i Beni Culturali.

Attività o settore Docenze universitarie

01/10/2007–20/12/2007

**Consulente esperto in rilevamenti speciali**

ABGroup s.n.c.  
Via Maggiore Toselli, 10, 90143 Palermo (Italia)

Rilievo plano-altimetrico, restituzione e monitoraggio della cupola della chiesa di Santa Margherita di Lucca.

Attività o settore Rilevamenti speciali

01/09/2007–31/01/2008

**Docente universitario e in istituti di insegnamento superiore**

Università degli Studi di Palermo  
Via del Vespro, 129, 90127 Palermo (Italia)  
<http://portale.unipa.it/>

Docente Universitario a contratto di Rilevamenti Speciali per l'Ambiente e il Territorio.

Facoltà di Scienze MM, FF & NN – Università degli Studi di Palermo – Corso di Laurea in Scienze e Tecnologie per i Beni Culturali – Sede di Petralia Sottana.

Attività o settore Docenze Universitarie

01/05/2007–30/04/2008

**Assegnista di Ricerca**

Università degli Studi di Palermo  
Via del Vespro, 129, 90127 Palermo (Italia)  
<http://portale.unipa.it/>

Vincitore di una borsa di studio per il progetto "Progettazione di un Sistema Informativo Territoriale per il monitoraggio dei litorali Siciliani" finanziato dalla Agenzia Regionale Protezione l'Ambiente (ARPA) Siciliana.

Attività o settore Ricerca scientifica

01/02/2007–31/07/2007

**Docente universitario e in istituti di insegnamento superiore**

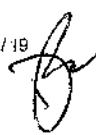
Università degli Studi di Palermo  
Via del Vespro, 129, 90127 Palermo (Italia)  
<http://portale.unipa.it/>

Docente incaricato di Telerilevamento del corso di Laurea Specialistica in Analisi e Gestione Ambientale – Facoltà di Scienze MM,FF&NN della Università di Palermo - Facoltà di Scienze Matematiche, Fisiche e Naturali.

Attività o settore Docenze universitarie

28/02/2007–30/04/2007

**Disegnatore CAD e progettista meccanico.**



Decoating s.r.l. – Macchine per la decorazione dell'alluminio, Milano (Italia)

Disegno CAD e progettazione di parti meccaniche di una macchina per la decorazione di semi-lavorati in alluminio.

01/06/2007–31/07/2007

### Docente GIS

Intea s.r.l.  
Via Vittorio Alfieri, 47, 90144 Palermo (Italia)  
<http://www.inteagis.it/>

Corso in SIT/GIS per i dipendenti dei Comuni afferenti al PIT 31 – Sede: SoSviMa S.P.A. - Viale Risorgimento 13/b - Castellana Sicula - 90020 (Pa)

Attività o settore Informatica e GIS

01/10/2005–28/02/2006

### Consulente esperto in rilevamenti speciali

Architetti F. C. Galussio e C. G. La Porta, Palermo (Italia)

Rilevamento piano-altimetrico, fotogrammetrico e restituzione tridimensionale del Palazzo D'Orleans, Sede della Presidenza della regione Siciliana.

01/10/2004–30/11/2004

### Consulente esperto in rilevamenti speciali

Facoltà di Fisica di Monaco di Baviera - Fakultät für Physik München  
Föhringer Ring 6D, 80805 Monaco di Baviera (Germania)  
<http://www.en.physik.lmu.de/>

Attività o settore Rilevamenti speciali

01/02/2006–30/06/2006

### Tutor in corso di formazione

PANORMEDIL – Ente Scuola Edile  
Via Nestore, 14, 90151 Palermo (Italia)  
<http://www.panormedil.it/>

Tutor del corso IFTS "TECNICO SUPERIORE PER IL RILIEVO ARCHITETTONICO, LA RESTITUZIONE E LA RAPPRESENTAZIONE GRAFICA" - Codice Progetto: 1999.IT.16.1.P.O 011/3.07/9.2.14/0285.

Tutor tecnico per il rilievo eseguito dagli allievi del Teatro Comunale di Cefalù.

Attività o settore Formazione

## COMPETENZE PERSONALI

Lingua madre italiano

Altre lingue

inglese

COMPRESIONE		PARLATO		PRODUZIONE SCRITTA
Ascolto	Lettura	Interazione	Produzione orale	
B2	C1	B2	B2	B2

Livelli: A1/A2: Livello base - B1/B2: Livello intermedio - C1/C2: Livello avanzato  
Quadro Comune Europeo di Riferimento delle Lingue

Competenze comunicative

Ottime competenze comunicative-relazionali. Capacità nella gestione del lavoro di gruppo, nel sapere interpretare le situazioni lavorative, nella percezione delle esigenze individuali. Disponibilità all'ascolto e al confronto.

- Competenze organizzative e gestionali** Buona conoscenza delle metodologie di organizzazione e gestione di strutture complesse, delle modalità di pianificazione e organizzazione dei sistemi informativi integrati per il lavoro collaborativo e la gestione condivisa di contenuti digitali; buona conoscenza nella pianificazione, nell'introduzione e nell'adozione di informativi per la reportistica e il supporto alle decisioni (*decision support systems*); esperienza nella pianificazione, definizione dei requisiti organizzativi e funzionali per l'introduzione e l'adozione di sistemi informativi integrati per il lavoro collaborativo e la gestione condivisa di contenuti digitali, anche all'interno di reti di organizzazioni o gruppi complessi; esperienza nella progettazione ed attivazione di network di competenze nonché nella progettazione e sviluppo di sistemi per la formazione e la divulgazione, in presenza e on-line; conoscenza della normativa sulla dematerializzazione dei documenti e sulla gestione dei flussi documentali nel settore pubblico.
- Competenze professionali** Elevata esperienza nella acquisizione e gestione dati da sensori digitali: ecoscandagli *single-beam* e *multi-beam*, *side-scan sonar*, camere digitali (terrestri e aviotrasportate), sensori *push-broom*, *frame camera*, sensori da telerilevamento, termocamere, droni UAV, etc....
- Competenze informatiche** Utente esperto di software per la gestione di dati territoriali, software di fotogrammetria, CAD, GIS (commerciali e open source), GIS nautici, Chart Plotter, software di statistica e trattamento delle misure, Geostatistica, sistemi di database, protocolli per il web, basi di dati, etc. Buona conoscenza applicativa dei software GIS e GeoDB più diffusi a livello nazionale, anche con riferimento a software OpenSource, del linguaggio XML, del linguaggio di modellazione UML. Buone esperienze applicative/progettuali su applicazioni GIS basate su architettura Sun/Java, con particolare riferimento all'uso e alla realizzazione di servizi web. Buona conoscenza regole tecniche e linee guida, nazionali e comunitarie, in materia di metadati, servizi di rete e interoperabilità relativamente ai dati territoriali e relativi servizi; standard internazionali, in particolare ISO e OGC, relativi all'informazione geografica. Ottime esperienze applicative/progettuali in materia di dati territoriali, con particolare riferimento a DBT, sistemi di riferimento geodetico, sistemi di telerilevamento, gestione di dati e immagini georiferiti, metadati e servizi di catalogo. Buona conoscenza dell'attuale stato di realizzazione dei DBT nelle regioni e province autonome italiane, con particolare riferimento alla modelli implementativi prevalenti, e dello stato di produzione di metadati relativi a dati territoriali. Buona conoscenza della normativa vigente in materia di digitalizzazione delle Pubbliche Amministrazioni.

#### Certificazioni informatiche

- Da novembre 2007 Patente Europea Del Computer (ECDL).
- Da agosto 2007: Istruttore autorizzato ESRI Italia S.p.A. – Corsi FSE SITR –SIRA-SIF. Moduli di insegnamento acquisiti: ArcGIS livello base - ArcGIS uso avanzato – Modellazione dati raster – ArcIMS – Geodatabase – ArcSDE – 3D GIS – Programmazione ad oggetti: ArcObjects.
- Da settembre 2014: docente autorizzato AiCA della ECDL GIS (workshop per esaminatori tenuto presso il Centro di GeoTecnologie dell'Università degli Studi di Siena il 19 settembre 2014).

#### Conoscenze software

##### Software --> Livello

Windows OS --> Ottimo

Windows Server --> Ottimo

Linux/Unix OS --> Ottimo

ArcGIS/ArcView/ArcInfo 9.x -- 10.x --> Ottimo

Estensioni ArcGIS (Spatial Analyst, 3D Analyst, Geostatistical Analyst, etc..) --> Ottimo

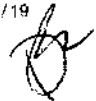
ArcScene --> Ottimo

GIS Autodesk (MapGuide, Autocad Map, etc) --> Ottimo

Quantum GIS (Open Source) --> Ottimo

ArcIMS/ ArcGIS Server--> Ottimo

Map Server (Open Source) --> Ottimo



Geoserver (Open Source) --> Ottimo  
 GeoExplorer (Open Source) --> Ottimo  
 GIS Libraries (Open Layers, Javascript D3, GDAL, etc...) -> Buono  
 Surfer (geostatistica) --> Ottimo  
 ESRI ArcSDE / ArcGIS Server --> Ottimo  
 ITT ENVI --> Ottimo  
 Erdas Imagine --> Ottimo  
 Definiens eCognition --> Ottimo  
 Definiens professional (classificazione ad oggetti con logica Fuzzy) --> Ottimo  
 Idrisi --> Ottimo  
 Grass (Open Source) --> Ottimo  
 Socet Set --> Ottimo  
 Leica LPS Suite --> Ottimo  
 Leica OriMa (Triangolazione) --> Ottimo  
 PCI Geomatica --> Ottimo  
 MS Access --> Ottimo  
 PostgreSQL (Open Source) / PostGIS --> Buono  
 SQL Server --> Buono  
 MySQL --> Buono  
 MS SQLServer --> Buono  
 INUS Tech. Rapidform --> Buono  
 Geomagic Studio --> Buono  
 InnovMETRIC POLYWORKS --> Buono  
 C / C++ --> Buono  
 VB --> Buono  
 Javascript --> Buono  
 ArcObject / MapObject --> Buono  
 IDL --> Buono  
 PHP --> Buono  
 Java --> Di Base  
 Javascript --> Buono  
 Matlab --> Buono  
 Wolfram Research Mathematica --> Buono  
 STATISTICA --> Buono  
 R --> Buono  
 OriginPro --> Buono  
 Systat --> Buono  
 AutoCAD / Autodesk Map --> Buono  
 Microstation --> Buono  
 Microsoft Office, Dreamweaver, Photoshop, CorelDraw, etc... --> Buono

## ULTERIORI INFORMAZIONI

Pubblicazioni **EMMOLO D. (2013) Monitoraggio topografico di grandi strutture e movimenti franosi, strumenti e**

metodi della Geomatica. In corso di pubblicazione. Rivista INGENIO, Ed. IMREADY, Rep. San Marino.

**EMMOLO D.** (2012) Sistemi di riferimento geodetico, il nuovo sistema Ufficiale Italiano. Rivista INGENIO, N° 8 Dicembre 2012, pag. 20, Ed. IMREADY, Rep. San Marino.

**ANZALONE G., D'AMELIO S., EMMOLO D., VILLA B.** (2009) L'evoluzione delle tecniche di rilevamento negli ultimi quindici anni. Il globo celeste di Mattheus Greuter. *Atti del Convegno internazionale A.E.D. Disegnare il tempo e l'Armonia. Firenze 17/19 settembre 2009.*

**EMMOLO D.** (2008). Nuovi Sensori Digitali Aviotrasportati. Pubblicato sul libro "Ricerche di Geomatica 2007- Studi presentati alla terza edizione del premio AuTEC (Associazione Universitari di Topografia e Cartografia)" – Anna Spalla Editor – pag. 41 – 50. ISBN 88-901939-5-6. Settembre 2008.

**EMMOLO D., P. ORLANDO, B. VILLA.** (2008). Radiometric And Geometric Evaluation Of The Capabilities Of The New Airborne Digital Photogrammetric Sensors. Atti del convegno Internazionale ISPRS 2008 – 03/11 Luglio 2008 – Pechino – Cina.

**EMMOLO D., P. ORLANDO, B. VILLA.** (2008). Evaluation Of Capabilities Of Fuzzy Logic Classification Of Different Kind Of Data. Atti del convegno Internazionale ISPRS 2008 – 03/11 Luglio 2008 – Pechino – Cina.

**CARRA G., D'AMELIO S., EMMOLO D., VILLA B.** (2007). La Ricostruzione Virtuale del Tempio B di Selinunte. Atti del convegno internazionale SCIENZA E PATRIMONIO CULTURALE NEL MEDITERRANEO - DIAGNOSTICA E CONSERVAZIONE: ESPERIENZE E PROPOSTE PER UNA CARTA DEL RISCHIO. Con l'alto patronato della Presidenza della Repubblica e il Patrocinio della Commissione Nazionale Italiana per l'Unesco. 18 – 21 Ottobre – Palermo

**EMMOLO D., P. ORLANDO, B. VILLA.** (2007). Classificazione avanzata di immagini digitali: dalla pellicola ai nuovi sensori digitali aviotrasportati. Convegno Nazionale SIFET 2007 - DAL RILEVAMENTO FOTOGRAFICO AI DATABASE TOPOGRAFICI. 27-29 Giugno 2007.

**D'AMELIO S., EMMOLO D., LO BRUTTO M., VILLA B.** (2007). Applicazioni fotogrammetriche su superfici a semplice e doppia curvatura: la Cappella Palatina di Palermo. In: AUTORI VARI. DIPARTIMENTO DI RAPPRESENTAZIONE UNIVERSITA' DEGLI STUDI DI PALERMO. Eksédra. (vol. 1, pp. 187-196) ISBN: 978-88-89440-15-5 PALERMO: Caracol (ITALY).

**D'AMELIO S., EMMOLO D., LO BRUTTO M., VILLA B.** (2006). Il rilievo e la rappresentazione delle superfici curve della Cappella Palatina di Palermo. BOLLETTINO DELLA SOCIETÀ ITALIANA DI FOTOGRAMMETRIA E TOPOGRAFIA. vol. 4, pp. 43-59 ISSN: 1721-971X. ISSN: 1721-971X.

**AMMOSCATO A., DARDANELLI G., EMMOLO D., FRANCO V., LO BRUTTO M., ORLANDO P., VILLA B.** (2004). Uso di immagini Quickbird standard per le analisi territoriali. Numero monografico del programma nazionale di ricerca Cofin01: l'uso delle immagini satellitari ad alta risoluzione per le analisi territoriali (resp. naz. prof. ing. S. Dequal).

**AMMOSCATO A., DARDANELLI G., EMMOLO D., FRANCO V., LO BRUTTO M., ORLANDO P., VILLA B.** (2004). Verifiche metriche e qualitative di immagini satellitari Ikonos. Numero monografico del programma nazionale di ricerca Cofin01: l'uso delle immagini satellitari ad alta risoluzione per le analisi territoriali (resp. naz.: prof. ing. S. Dequal).

**ARMETTA V., D'AMELIO S., EMMOLO D., ORLANDO P., VILLA B.** (2005). L'Ariete del Castello Maniace – REPLICA. Volume monografico. Il rilievo. Edizioni Rotary Club di Siracusa Distretto 2110 Sicilia Malta.

**D'AMELIO S., EMMOLO D., LO BRUTTO M., ORLANDO P., VILLA B.** (2005). Experimentation of 3D techniques for the survey of Cultural Heritage. XX Symposium Cipa 2005. International cooperation to save the world's cultural heritage. 26 - 01 ottobre 2005. (pp. 215-219). Partecipazione alla sessione poster.

**D'AMELIO S., EMMOLO D., ORLANDO P., VILLA B.** (2005). Sperimentazioni di tecniche 3D per il rilievo di beni Culturali. 9° Conferenza ASITA. 15 - 18 Novembre 2005. (pp. 853-854). Partecipazione alla sessione poster.

**AMATO R., DARDANELLI G., EMMOLO D., FRANCO V., LO BRUTTO M., MIDULLA P., ORLANDO P., VILLA B.** (2004). Digital orthophotos at scale of 1:5000 from high resolution satellite images. XX Congresso Internazionale ISPRS. 12-23 LUGLIO. (vol. XXXV, PART. B4, pp. 593-598).

**AMMOSCATO A., DARDANELLI G., EMMOLO D., FRANCO V., LO BRUTTO M., ORLANDO P., VILLA B.** (2004). Immagini satellitari Ikonos per l'aggiornamento di cartografia tecnica regionale. 8a conferenza nazionale ASITA. 14-17 dicembre. (pp. 75-80).

**D'AMELIO S., EMMOLO D., LO BRUTTO M., VILLA B.** (2004). Il rilievo e la rappresentazione delle



superfici curve della Cappella Palatina di Palermo 8 Conferenza Nazionale Asita dal titolo: Standardizzazione interoperabilità e nuove tecnologie. 14 - 17 dicembre 2004. (pp. 965-966). Partecipazione alla sessione poster

D'AMELIO S, **EMMOLO D.**, M. LO BRUTTO, B. VILLA. (2004). Il rilievo delle superfici curve della Cappella Palatina di Palermo. eArCom04 tecnologie per comunicare l'architettura. 20 - 22 maggio 2004. (pp. 269-274).

D'AMELIO S, **EMMOLO D.**, M. LO BRUTTO, B. VILLA. (2004). Applicazioni fotogrammetriche su superfici a doppia curvatura. eArCom04 tecnologie per comunicare l'architettura. 20 - 22 maggio 2004. (pp. 264-268).

DARDANELLI G, **EMMOLO D.**, FRANCO V, LO BRUTTO M, ORLANDO P, VILLA B. (2004). GPS/INS systems for compilation of digital large-scale orthophotos. XX Congresso Internazionale ISPRS. 12-23 Luglio. (vol. XXXV., pp. 575-580).

**EMMOLO D.**, FRANCO V, LO BRUTTO M, ORLANDO P, VILLA B. (2004). Hyperspectral Techniques and GIS for Archaeological Investigation. XX Congresso Internazionale ISPRS. 12-23 Luglio. (pp. 492-497).

AMATO R, DARDANELLI G, **EMMOLO D.**, FRANCO V, LO BRUTTO M, MIDULLA P, ORLANDO P, VILLA B. (2003). Produzione di ortofoto da immagini Ikonos II un'applicazione al territorio di Palermo. 7a conferenza nazionale ASITA 28-31 Ottobre. (vol. I, pp. 51-56).

DARDANELLI G, **EMMOLO D.**, FRANCO V, LO BRUTTO M, MIDULLA P, ORLANDO P, VILLA B. (2003). Uso di immagini Quickbird per la formazione di orto-fotocarte a scala 1:5.000. 7a conferenza nazionale ASITA. 28-31 Ottobre. (vol. I, pp. 927-932).

**EMMOLO D.**, FRANCO V, ORLANDO P, VILLA B. (2003). Tecniche di telerilevamento iperspettrale per indagini archeologiche. 7a conferenza nazionale ASITA. 28-31 Ottobre. (vol. II, pp. 1029-1034).

ORLANDO P, VILLA B, **EMMOLO D.** (2003). The potentialities of aereo-moved MIVIS hyperspectral sensor for the archaeological surveys. International Symposium on Spectral Sensing Research (ISSSR). 2 - 6 Giugno.

Patenti A e B

Ordine professionale Iscritto all'Ordine degli Ingegneri della provincia di Trapani nel registro A (N°1233) dal 24/04/2003 al 20/02/2012.

Iscritto al n° 8779 dell'albo sez. A dell'ordine degli Ingegneri della provincia di Palermo dal 20/02/2012 ad oggi.

Iscrizione in short list e long list Iscritto nella long list di esperti dell'Assessorato Regionale Territorio e Ambiente di cui all'allegato A del D.D.G. n. 726 del 04/10/2011. Area disciplinare "Ingegneria e Architettura".

Iscritto nella long list di esperti del G.A.L. Madonie nelle aree tematiche 1) Sistemi Informativi Territoriali, 2) Management di progetti di SIT Fascia A, 3) Grafica CAD fascia A, 4) Informatica e GIS.

Iscritto nella long list di esperti del G.A.L. "Golfo di Castellammare".

Iscritto nella long list di esperti di SiciliaeRicerca nelle aree tematiche 1) Area Statistica (consulente senior), 2) Area Formazione (consulente senior).

iscritto nell'Albo di Esperti dell'Amministrazione Comunale di Palermo - Area "Innovazione, Ambiente, Diritti degli Animali".

Corsi in materia di igiene e sicurezza nei luoghi di lavoro

data di conseguimento: 02 Febbraio 2013

ente erogante: Centro Studi Athena - Via San Francesco n. 13 - 92018 Santa Margherita di Belice (AG)

durata: 120 ore

abilitazione acquisita: abilitazione all'esercizio del ruolo di Coordinatore per la Sicurezza in fase di Progettazione (CSP) e in fase di esecuzione (CSE)

data di conseguimento: 09 Marzo 2013

ente erogante: Centro Studi Athena - Via San Francesco n. 13 - 92018 Santa Margherita di Belice

(AG)

durata: 24 ore

abilitazione acquisita: abilitazione all'esercizio del ruolo di Responsabile del Servizio Prevenzione e Protezione (RSPP) esterno – modulo C (Moduli A e B acquisiti con la laurea) data di conseguimento: 22 Aprile 2013

ente erogante: ANFOS - Associazione Nazionale Formatori della Sicurezza sul Lavoro - Via S. Stefano 6/b, 00061 Anguillara Sabazia (Roma)

durata: 100 ore

Aggiornamento modulo B - R.S.P.P. (100 Ore) per tutti i settori

ATECO:

- 1 - AGRICOLTURA
- 2 - PESCA
- 3 - EDILIZIA
- 4 - INDUSTRIA
- 5 - CHIMICO
- 6 - COMMERCIO
- 7 - SANITÀ, SERVIZI SOCIALI
- 8 - PUBBLICA AMMINISTRAZIONE
- 9 - SERVIZI

abilitazione acquisita: Responsabile del Servizio Prevenzione e Protezione (esterno).

Cultore della materia

Dal 2002 al 2009 nominato cultore delle seguenti materie: topografia, topografia e cartografia, fotogrammetria, rilevamenti speciali dell'ambiente e del territorio, telerilevamento, basi di dati e sistemi GIS, presso le facoltà di Architettura e di Ingegneria dell'Università degli studi di Palermo.

Partecipazione a convegni ed eventi scientifici

Ha partecipato, in veste di relatore, a numerosi convegni nazionali e internazionali sui temi della geomatica, dell'innovazione tecnologica e dell'ICT applicata all'ingegneria civile e ai trasporti.

Autorizzazione al trattamento dei dati personali


Consento il trattamento manuale e automatizzato dei miei dati ai sensi degli art. 13 e 7 del D. Lgs. 196/2003.

Data

Palermo, 29 aprile 2015

Firma e Timbro

Dott. Ing. Davide Emmolo



ALL 8

DICHIARAZIONE SOSTITUTIVA  
EX ART. 46 E 47 D.P.R. 445/2000 E S.M.I.  
COMUNICAZIONE OBBLIGATORIA DI ASSENZA DI CAUSE DI  
INCOMPATIBILITÀ/INCONFERIBILITÀ

Il sottoscritto Davide Emmolo, nato [redacted] (●) e residente a [redacted] c.f. [redacted], consapevole delle sanzioni penali previste per il caso di dichiarazione mendace, così come stabilito dall'art. 76, nonché di quanto previsto dall'art. 75 del D.P.R. 445/2000 e s.m.i.

DICHIARA

Sotto la propria responsabilità ai fini dell'incarico che il Sig. Sindaco riterrà di conferirmi per supportare l'amministrazione nelle attività di coordinamento e project management intersettoriale relative alle componenti tecnologiche del Programma Città Metropolitane 2014 - 2020 (PON Metro):

- di chiamarsi Davide Emmolo
- di essere nato [redacted] (●) il [redacted]
- di essere residente a [redacted]
- di essere in possesso del seguente titolo di studio Laurea V.O. in Ingegneria Civile (ind. Idraulica)
- che il proprio Curriculum professionale è quello allegato alla presente dichiarazione
- che l'attuale occupazione è quella di libero professionista titolare dello studio di ingegneria omonimo, amministratore unico della Pangea Ricerche s.r.l., consulente per privati e pubbliche amministrazioni
- di non versare in condizioni e cause di incompatibilità con l'incarico da ricoprire
- che non sussistono situazioni, anche potenziali, di conflitto di interessi in relazione all'incarico da ricoprire ex art. 53, comma 14, D.Lgs. 165/2001 e s.m.i.;
- che lo svolgimento dell'attività oggetto dell'incarico verrà svolta in orari che non interferiscono con eventuale rapporto di lavoro intercorrente fra il sottoscritto e la propria amministrazione di appartenenza;
- di non avere riportato condanne penali e/o di non avere procedimenti penali in corso, ovvero di avere riportato le seguenti condanne penali e/o di avere procedimenti penali in corso;
- di essere consapevole che la violazione degli obblighi derivanti dal D.P.R. 62/2013, che ha emanato il "Regolamento recante codice di comportamento dei dipendenti pubblici, a norma dell'articolo 54 del decreto legislativo 30 marzo 2001, n. 165", di cui riceve copia per visione e conoscenza, costituisce causa di risoluzione del rapporto con il Comune di Palermo e di decadenza dall'incarico sopra citato;
- di essere consapevole che la violazione degli obblighi derivanti dal codice di comportamento dei dipendenti (di cui riceve copia per visione e conoscenza), approvato con deliberazione di Giunta comunale n. 39 del 27.03.2014 che integra e specifica le previsioni del codice generale di cui al citato D.P.R. 62/2013, costituisce causa di risoluzione del rapporto con il Comune di Palermo e di decadenza dall'incarico sopra citato;
- di non appartenere a società, enti o associazioni di qualsiasi genere dalla cui appartenenza o vincolo associativo si possa determinare un conflitto di interesse con l'incarico assunto

[Handwritten signature]

ovvero siano tali da renderne rilevante la conoscenza a garanzia della trasparenza e dell'imparzialità della pubblica amministrazione;

- di non versare in una delle cause di inconfiribilità e incompatibilità di cui al D. Lgs. 8 aprile 2013, n. 39, che dispone in materia di inconfiribilità e incompatibilità di incarichi presso le pubbliche amministrazioni e presso gli enti privati in controllo pubblico (di cui riceve copia per la visione e conoscenza), emanato a norma dell'art. 1, commi 49 e 50, L. 190/2012;
- di non versare in una delle ipotesi di inconfiribilità previste dagli artt. 3, 4, 7 del d.lgs. n. 39/2013;
- di non versare in una delle cause di incompatibilità previste dagli artt. 9, 11, 12, 13, 14 del d.lgs. n. 39/2013;
- di essere consapevole che nel corso dell'incarico l'incaricato è obbligato a presentare annualmente una dichiarazione sull'insussistenza di una delle cause di incompatibilità di cui al sopra citato decreto;
- ai sensi dell'articolo 15 comma 1 lett c) del Dlgs 33/2013 "Riordino della disciplina riguardante gli obblighi di pubblicità, trasparenza e diffusione di informazioni da parte delle pubbliche amministrazioni" di non svolgere incarichi o di non essere titolare di cariche in enti di diritto privato regolati o finanziati dalla pubblica amministrazione, ovvero di svolgere i seguenti incarichi o di essere titolare delle seguenti cariche in enti di diritto privato regolati o finanziati dalla pubblica amministrazione


- 
- 
- 
- 
- 
- di svolgere le seguenti attività professionali di libero professionista titolare dello studio di ingegneria omonimo, amministratore unico della Pangea Ricerche s.r.l., consulente per privati e pubbliche amministrazioni
  - di provvedere all'aggiornamento della presente dichiarazione sostitutiva qualora dovessero verificarsi delle variazioni rispetto a quanto con la presente dichiarato.
  - di autorizzare l'Amministrazione comunale di Palermo al trattamento dei dati personali ai sensi dell'articolo 30 del Dlgs. 196/2003 e s.m.i.;
  - Si allega copia fotostatica non autenticata di un documento di identità in corso di validità.

In fede,

Palermo

29.04.2015

Ing. Davide Emmolo



Informativa ai sensi dell'art. 13 del Dlgs. 196/2003 e s.m.i., i dati personali vengono raccolti per lo svolgimento delle funzioni istituzionali dell'A.C., vengono trattati in modo lecito e corretto e per il tempo non superiore a quello necessario agli scopi per i quali sono raccolti e trattati e devono essere esatti, pertinenti, completi e non eccedenti rispetto alle finalità per le quali sono raccolti e trattati