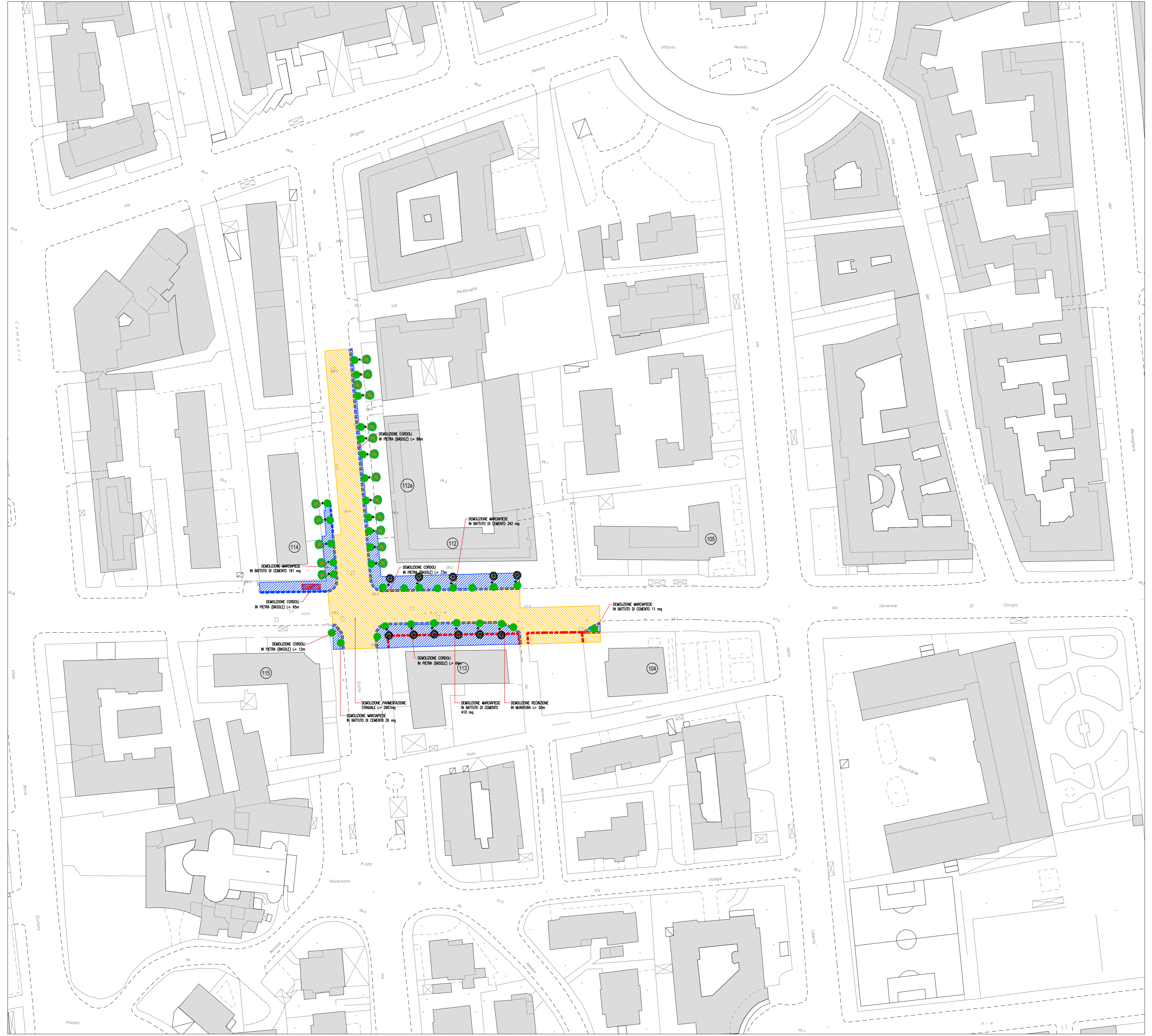


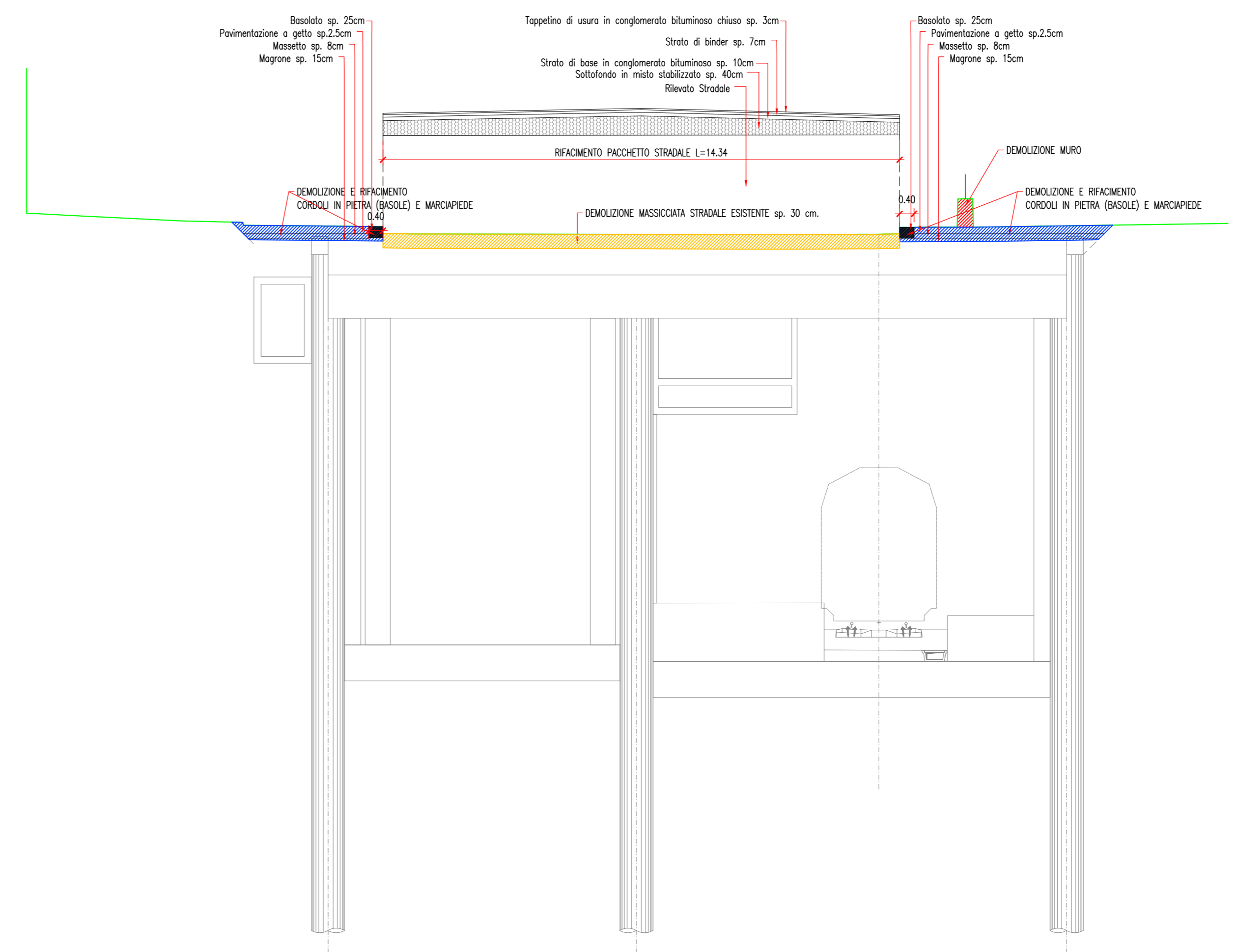
LEGENDA

- Demolizione edifici
- Demolizione marciapiedi
- Demolizione pavimentazioni stradali
- Demolizione muri - Rimozione recinzioni
- Rimozione cordone/cordoli marciapiedi
- 46 Numerazione di riferimento edifici
- Rimozione alberi
- Piantumazione alberi di Lauro
- Piantumazione alberi di Magnolia

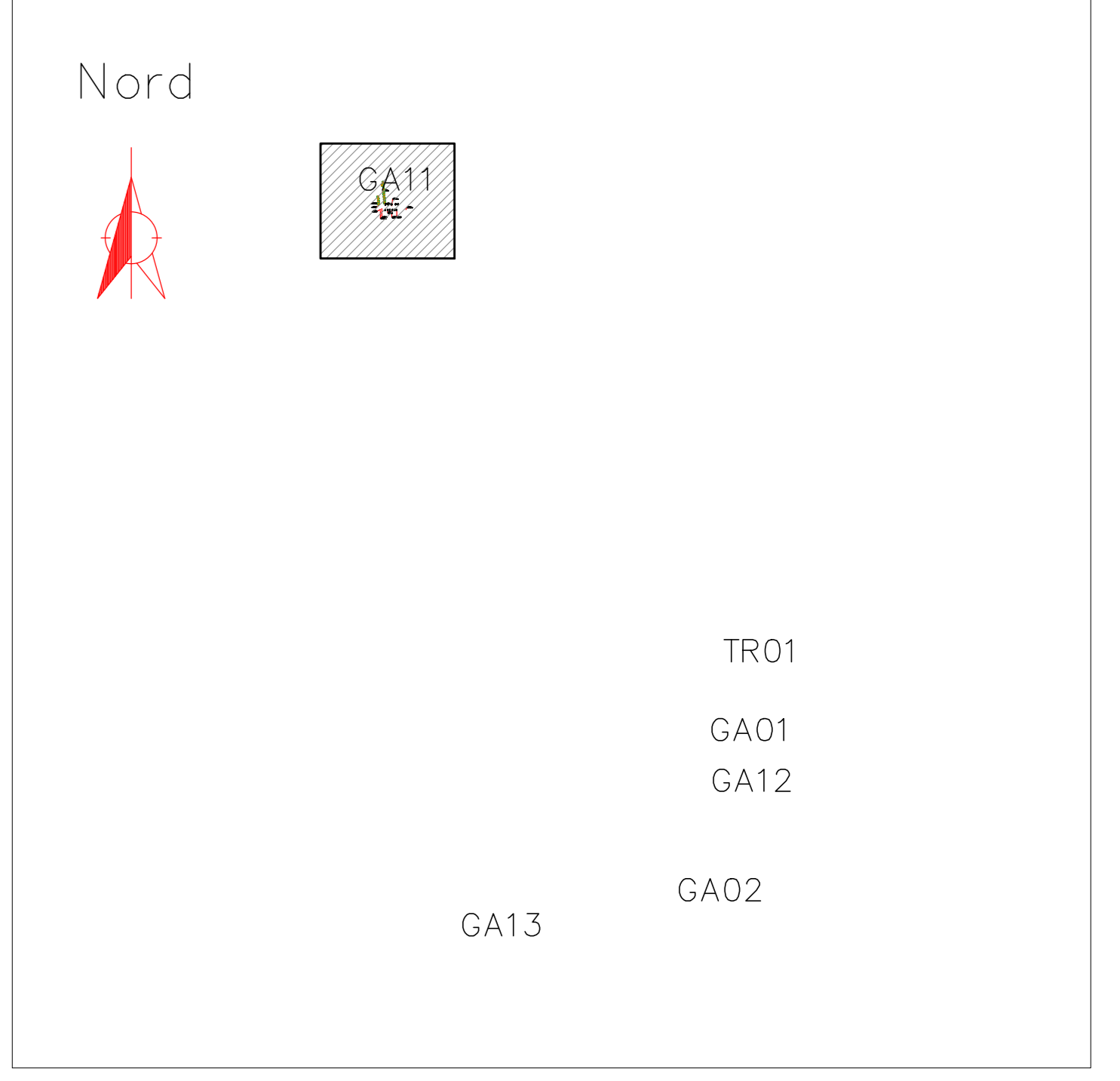
STRALCIO PLANIMETRICO - Scala 1:500



SEZIONE 3 VIALE LAZIO



QUADRO D'UNIONE



COMUNE DI PALERMO

COMMITTENTE: RFI RETE FERROVIARIA ITALIANA GRUPPO FERROVIE DELLO STATO

DIREZIONE LAVORI: ITALFERR GRUPPO FERROVIE DELLO STATO

IMPRESA ESECUTRICE: TECNIS

PROGETTO ESECUTIVO

PRIMO LOTTO FUNZIONALE CHIUSURA DELL'ANELLO FERROVIARIO IN SOTTERRANEO NEL TRATTO DI LINEA TRA LE STAZIONI DI PALERMO NOTARBARTOLO E GIACHERY E PROSEGUIMENTO FINO A POLITEAMA

STUDI RILIEVI E INDAGINI

Demolizioni

Planimetria con individuazione delle Demolizioni

GA11 - FERMATA LIBERTÀ

COMMESSA	LOTTO	FASE	ENTE	TIPO	DOC.	OPERA/DISCIPLINA	PROGR.	REV.	SCALA
RS72	01	E	ZZ	P8	OC0100	007	B	1:500	

PROGETTAZIONE: ATI (Associazione Temporanea d'Imprese)

PROGIN s.p.a. (Capogruppo Mandataria)

sab (Mandataria)

Rev.	Descrizione	Redatto	Data	Verificato	Data	Approvato	Data
A	Emissione a seguito Riv RS07-1W01_11_208	C. Di Sero	09.11.11	R. Piccirilli	10.11.11	S. Esposito	10.11.11
B	Emissione a seguito istruttoria Novembre 2011	C. Di Sero	02.12.11	R. Piccirilli	05.12.11	S. Esposito	05.12.11

File:RS72-01-E-ZZ-P8-OC0100-007-R

n. Elab.