

COMUNE DI PALERMO



COMMITTENTE:



DIREZIONE LAVORI:



IMPRESA ESECUTRICE:



PROGETTO ESECUTIVO

PRIMO LOTTO FUNZIONALE CHIUSURA DELL'ANELLO FERROVIARIO IN SOTTERRANEO NEL TRATTO DI LINEA TRA LE STAZIONI DI PALERMO NOTARBARTOLO E GIACHERY E PROSEGUIMENTO FINO A POLITEAMA

DOCUMENTAZIONE ECONOMICA

Allegati al CME – Schemi di supporto quantità
demolizioni

COMMESSA	LOTTO	FASE	ENTE	TIPO DOC.	OPERA/DISCIPLINA	PROGR.	REV.
RS72	01	E	ZZ	DX	MD0000	001	A

PROGETTAZIONE: ATI (Associazione Temporanea d'Imprese)



PROGIN SPA (Capogruppo Mandataria)



Sab (Mandante)

Revis.	Descrizione	Redatto	Data	Verificato	Data	Approvato/Data
C	Emissione a seguito istr. Italferr Dic.2011	Romeo	Dic.2011	Piccirillo	Dic.2011	S. Esposito Dic.2011

Nole del file:

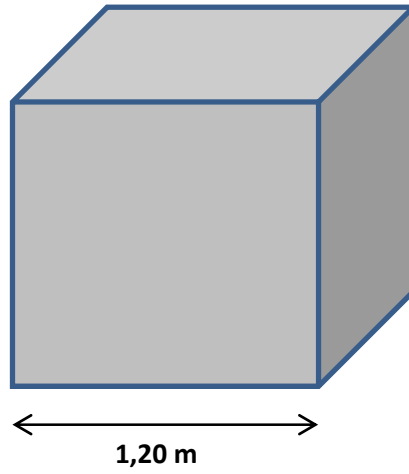
RS7201EZZDXMD0000001_A

n: Elab.

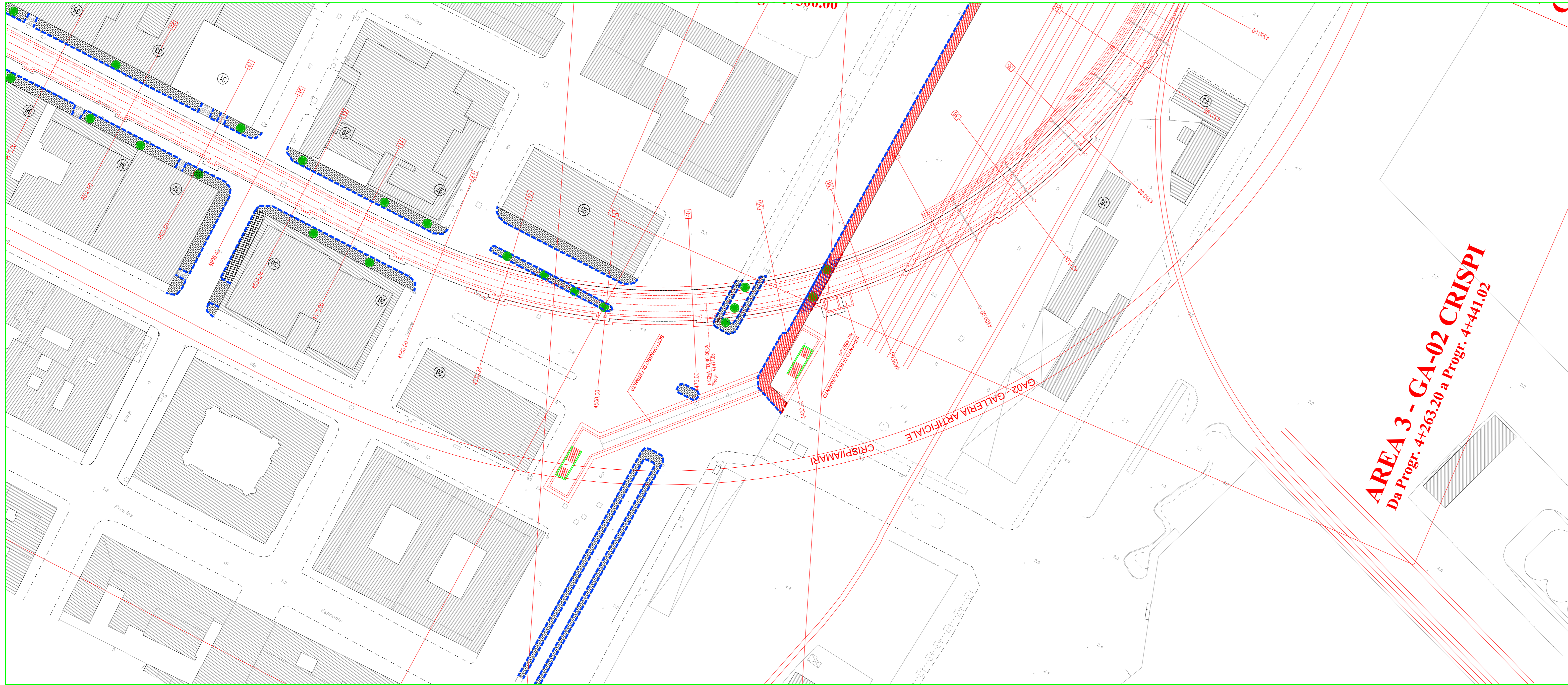
**SCHEMI DI SUPPORTO QUANTITA'
ALLEGATI AL CME**

TIPOLOGICO FONDAZIONE PALO DI ILLUMINAZIONE LATO 1,20 m


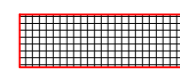

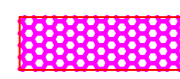
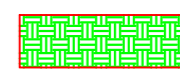


Fondazione in cls Rck 20



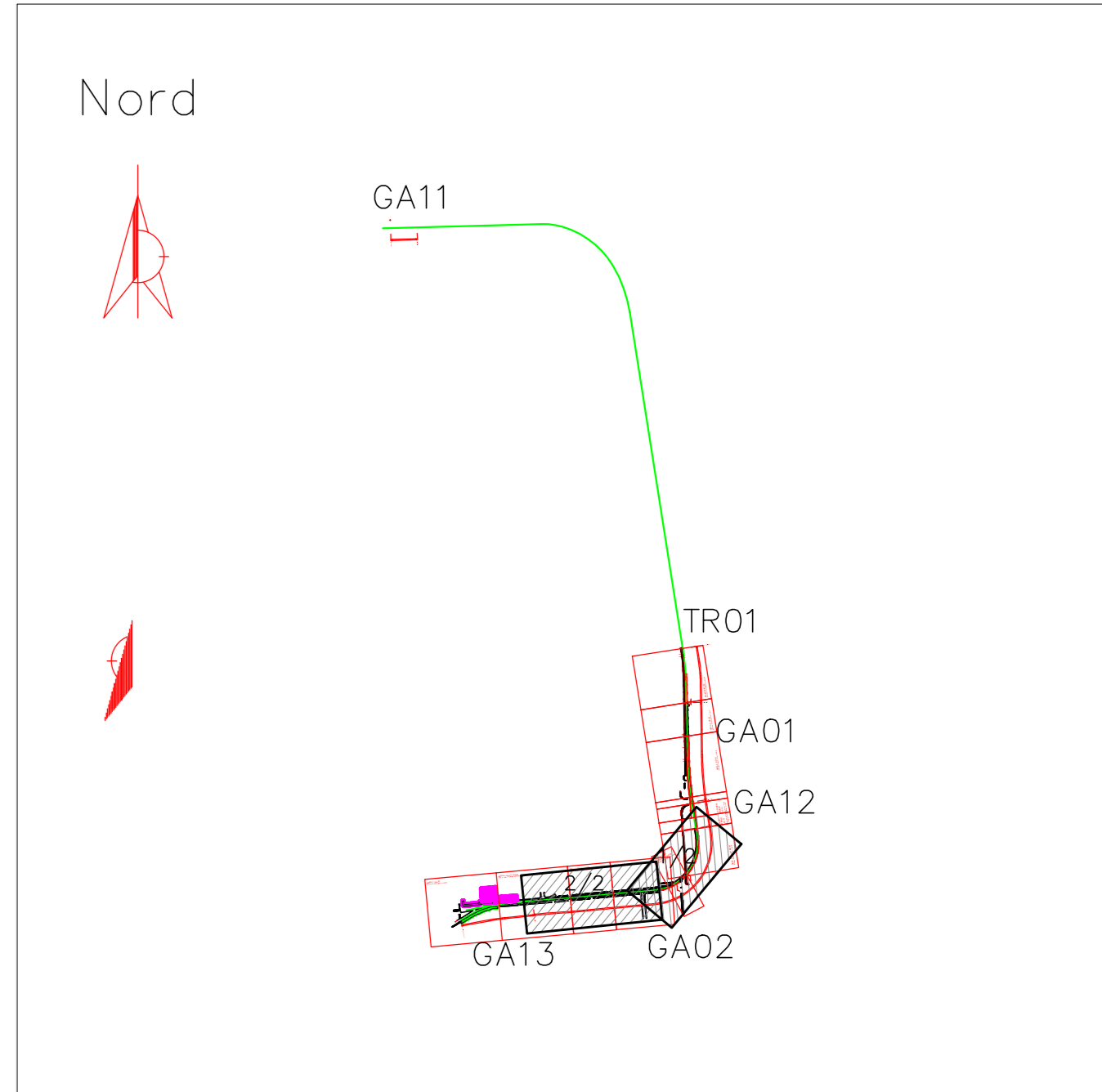
STRALCIO PLANIMETRICO 1 di 2 - Scala 1:500 -



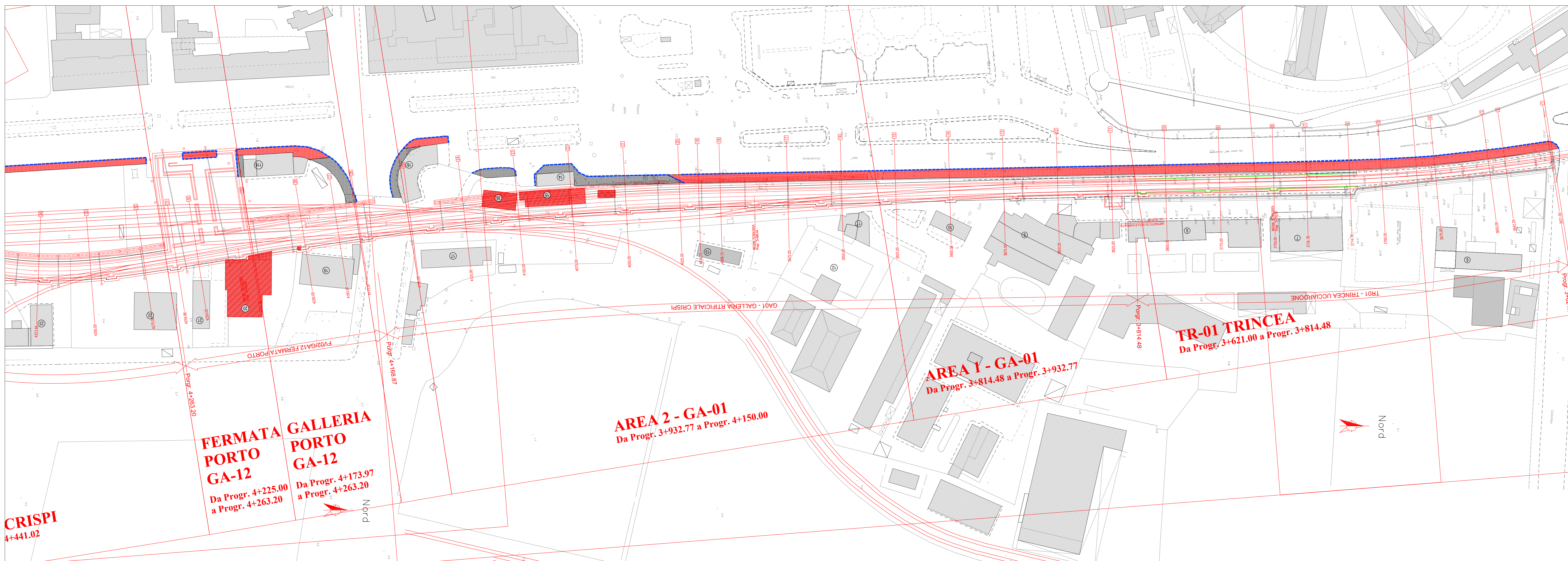
LEGENDA

-  Pavimentazione in mattonelle autobloccanti pista ciclabile
-  Pavimentazione in C/s
-  Pavimentazione in Basolato
-  Pavimentazione in Billiemi
-  Pavimentazione in Piastrelle Gres colorate
-  Rimozine cordonate/cordoli marciapiedi
-  Rimozione alberi

QUADRO D'UNIONE

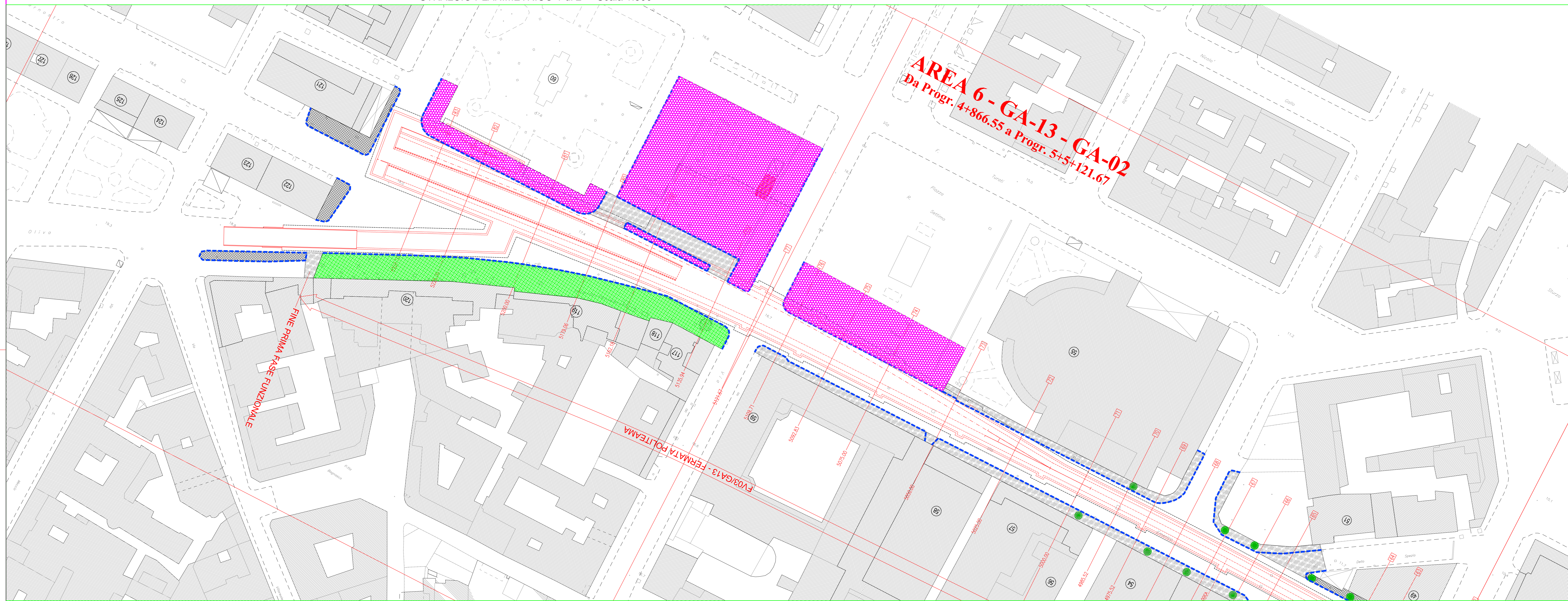


STRALCIO PLANIMETRICO 2 di 2 - Scala 1:500 -


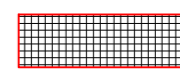


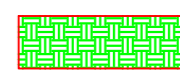
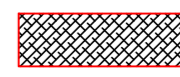




STUDI Rilievi e Indagini
Demolizioni
Planimetria Tipologica
Tav. 2

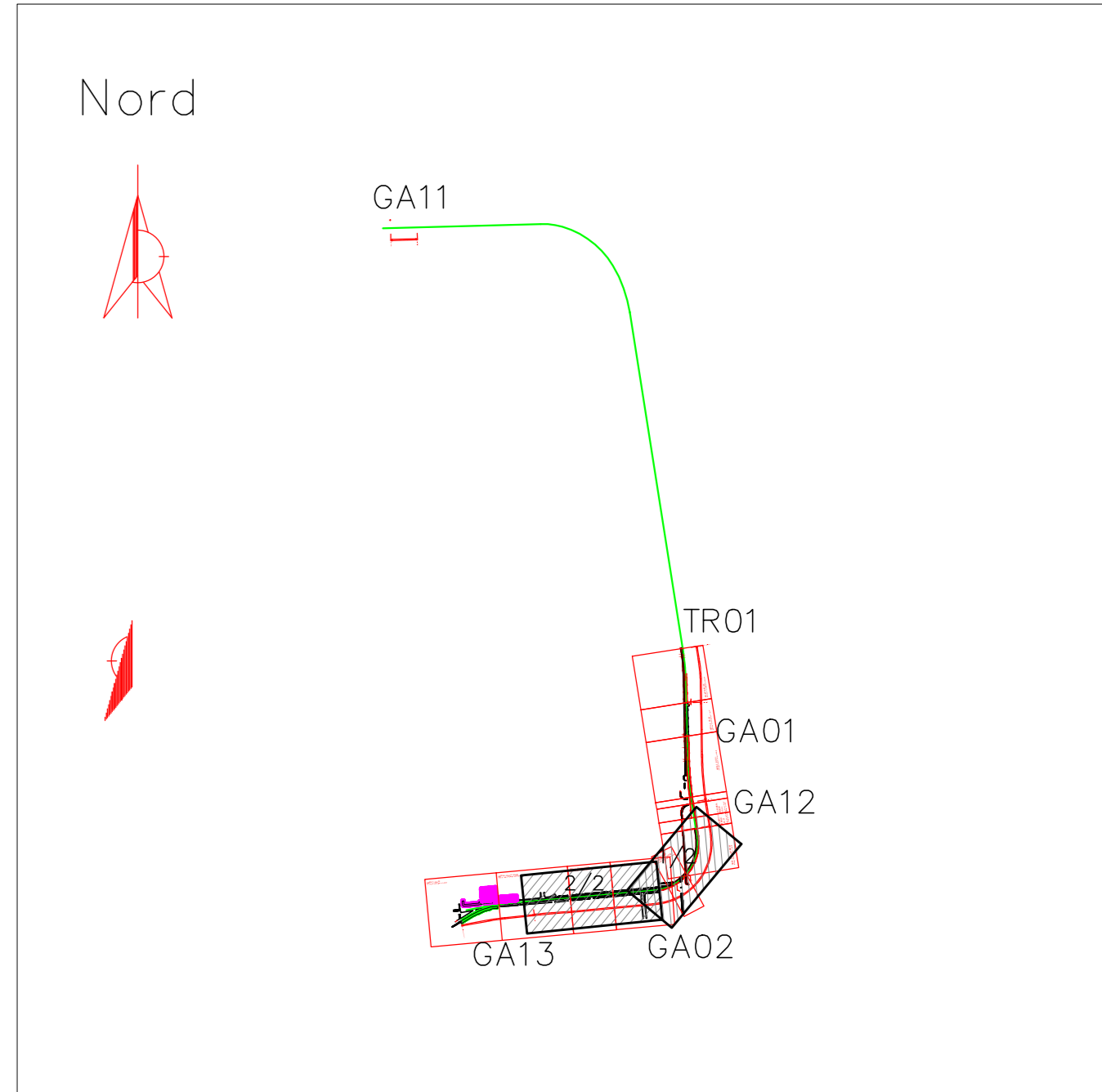
STRALCIO PLANIMETRICO 1 di 2 - Scala 1:500 -



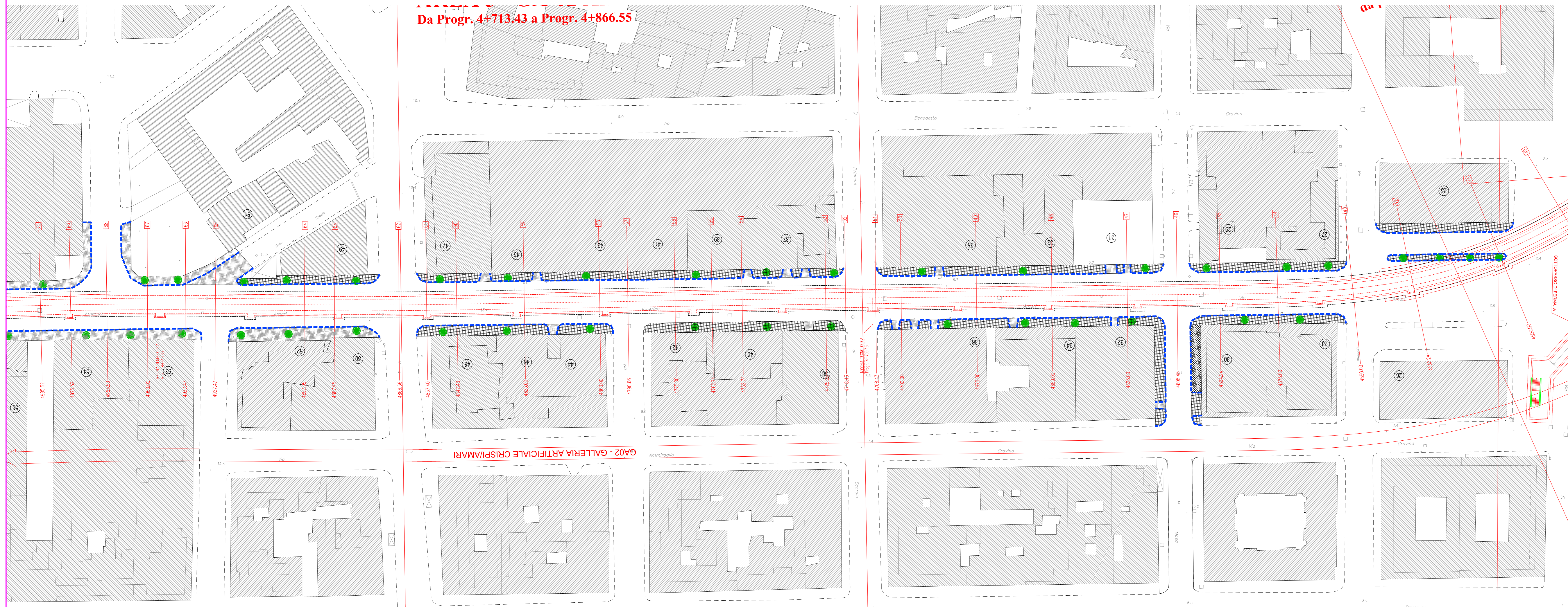
LEGENDA

-  Rimozione pavimentazione in mattonelle autobloccanti (pista ciclabile)
-  Rimozione pavimentazione in C/s
-  Rimozione pavimentazione in Basolato
-  Rimozione pavimentazione in Billiemi
-  Rimozione pavimentazione in Piastrelle colorate
-  Rimozione pavimentazione in Piastrelle di cemento
-  Rimozione cordoli marciapiedi
-  Rimozione alberi

QUADRO D'UNIONE



STRALCIO PLANIMETRICO 2 di 2 - Scala 1:500 -



STUDI RILIEVI E INDAGINI
Demolizioni
Planimetria Tipologica
Tav. 1