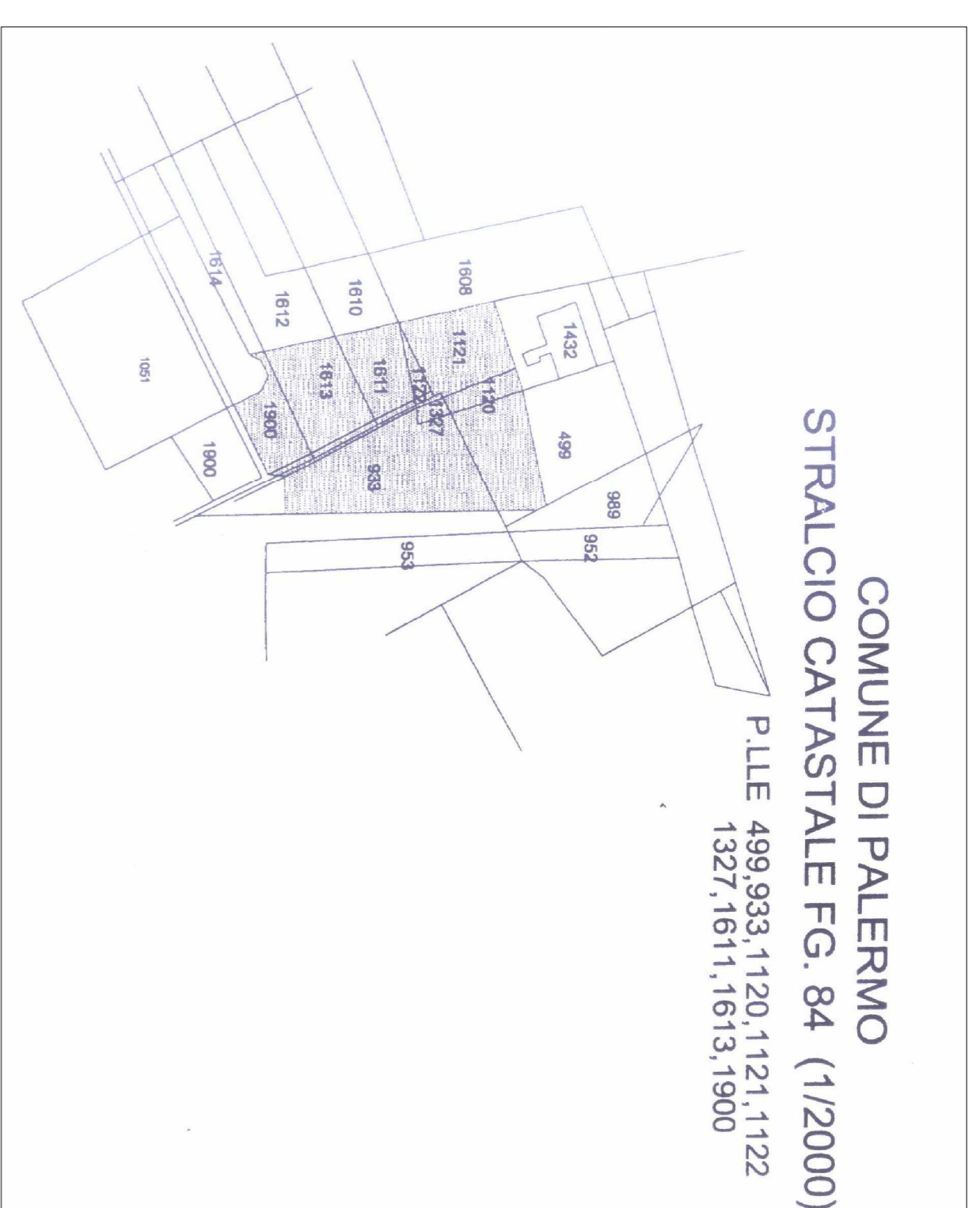




STRALCIO AEROFOTO 1:2000 (F.55/56 ALONCHI/CHIAVELLI)

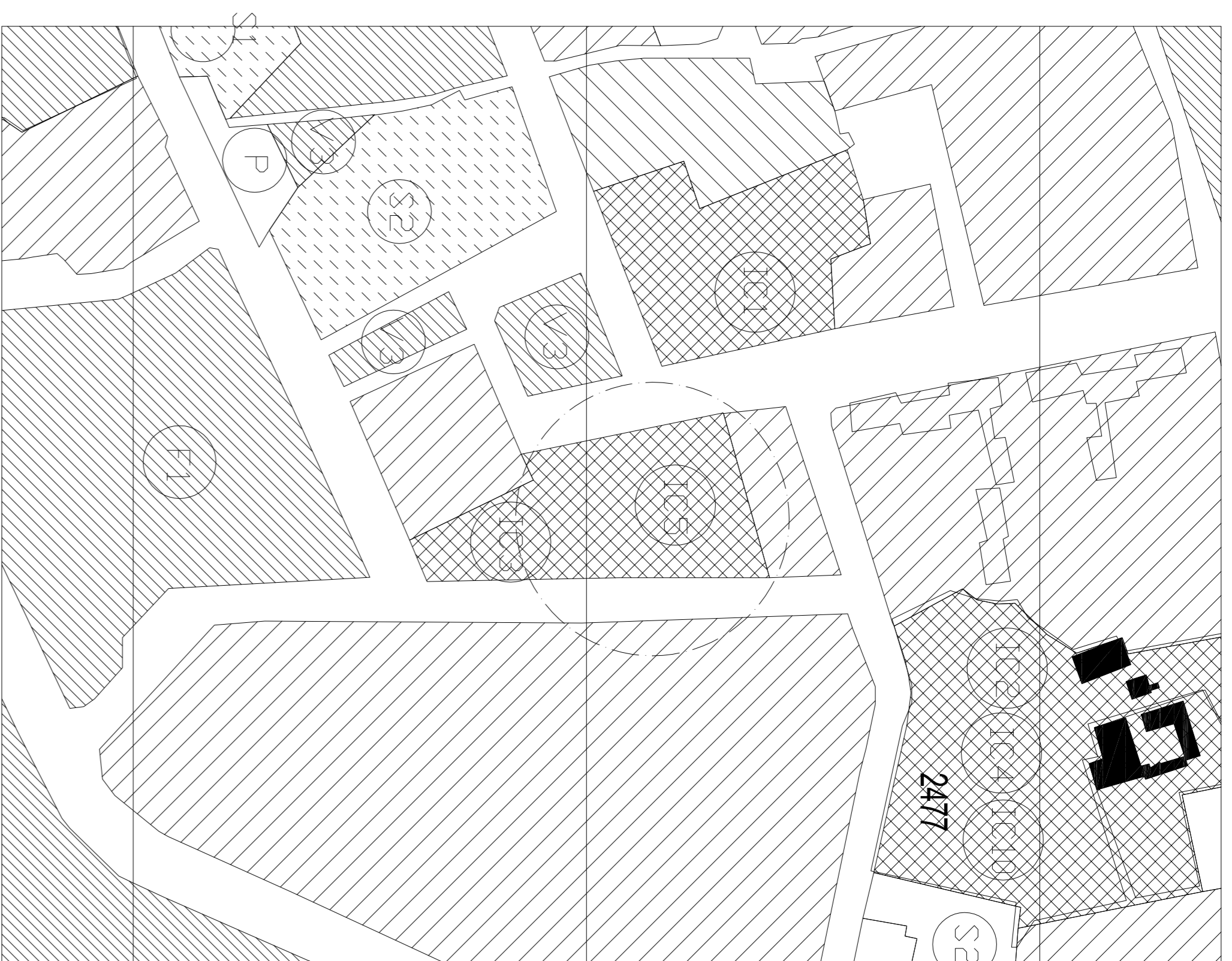


STRALCIO CATASTALE 1:2000

COMUNE DI PALERMO
STRALCIO CATASTALE FG. 84 (1/2000)

P.LLE 499,933,1120,1121,1122
1327,1611,1613,1900

- CALCOLO SUPERFICIE E VOLUMI:
- 1) SUPERFICIE COPERTA: mq 572,14
 - 2) VOLUME COMPLESSIVO: mc 5316,69
 - 3) SUPERFICIE LOTTO: mq 2894,34
 - 4) RAPP. DI COPERTURA: $572,14 / 2894,34 = 0,1976 < 0,20$
 - 5) DENS. EDILIZIA EFFETTIVA: $mq\ 5316,69 / 2894,34 = 1,83 < 3,00\ mc/mq$
 - 6) SUPERFICIE PARCHEGGIO: $mq\ 564,85 > 10\% (di\ 2)$
 - 7) SUPERFICIE A VERDE: mq 1449,46
 - 8) SUPERFICIE SCOPERTA: $mq\ 2894,34 - 572,14 = 2322,20$
 - 9) INDICE DI PIANTUMAZIONE: $mq\ 1449,47 / 2322,20 = 62,41\% > 60\%$



STRALCIO PRG 1:2000

CITTA' DI PALERMO
- SETTORE URBANISTICA -



CENTRO POLIFUNZIONALE PER MINORI
DA REALIZZARE IN LOCALITA' BONAGIA A PALERMO

Progetto Esecutivo

Progettisti incaricati

Raggruppamento tecnico temporaneo in
Studio Tecnico degli Ingegneri
Luigi Palizzolo e Ivan Torretta
e
Ing. Salvo Morcellano

Responsabile Unico del Procedimento

Ing. Luigi Di Lorenzo

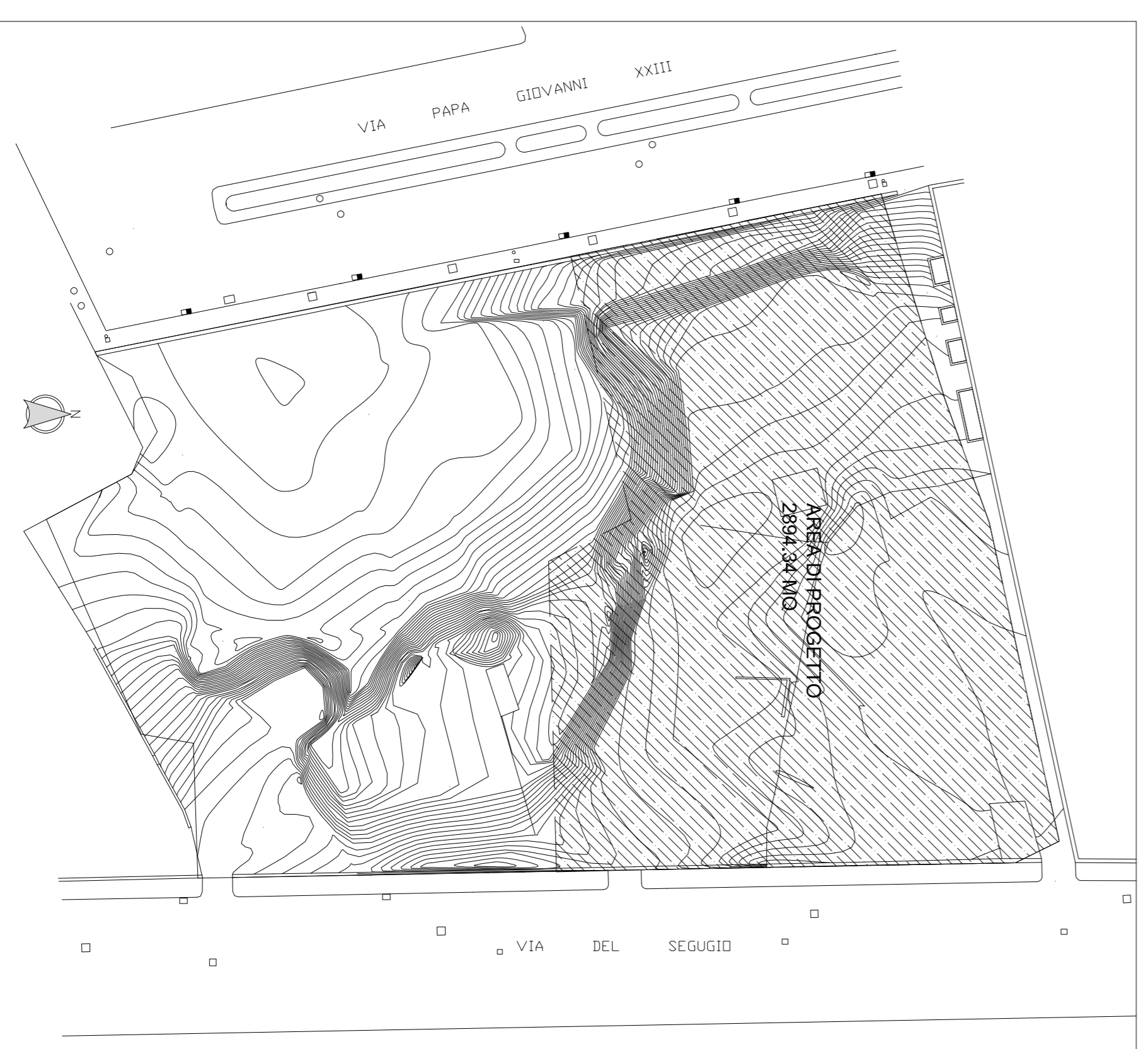


2. ELABORATI URBANISTICI

ELABORATO N.	2.1
SCALA	VAR.
AGGIORNATO IL	

Stralcio Catastale - Stralcio PRG
Planimetria 1:500 - Planimetria: calcolo superficie

Per il Raggruppamento
Ing. Ivan Torretta
Ordine degli Ingegneri della
Provincia di Palermo
n. 5091



PLANIMETRIA 1:500 CON LIMITI CATASTALI



PLANIMETRIA 1:500 CON CALCOLO SUPERFICIE