



# COMUNE DI PALERMO

DELIBERAZIONE DELLA GIUNTA COMUNALE

DELIBERAZIONE N. 118

DEL 07.07.2015

OGGETTO: Piano delle alienazioni e valorizzazione ex art. 58 del 118/2008 - convertito con modificazioni in L. 133/2008 successivamente integrato dall'art. 33 comma 6 del D.L. 98/2011 nella L. 11/2011 a sua volta modificato dall'art. 28 della L. 21/2011 - da allegare al Bilancio di Previsione 2015 - IMMEDIATA ESECUZIONE

SINDACO: Orlando Leoluca

VICE SINDACO: Arcuri Emilio

ASSESSORI:

- |          |                 |
|----------|-----------------|
| Raimondo | Francesco Maria |
| Lapiana  | Cesare          |
| Gini     | Giuseppe        |
| Marano   | Giovanna        |
| Abbonato | Luciano         |
| Catania  | Giusto          |
| Ciulla   | Agnese          |
| Cusumano | Andrea          |
| Evola    | Barbara         |

Pres.	Ass.
	a
P	

P	
P	
P	
P	
P	
P	
P	
P	
P	
P	
Totale N. 10/1	

F. I  
Dji

L'anno duemilaquindici addì sette del mese di luglio alle ore 1530 in Palermo nella sala delle adunanze posta nella sede comunale di Villa Niseemi si è adunata la Giunta Comunale per trattare vari argomenti, compreso quello di cui all'oggetto

Presiede l'adunanza il Sig. Dott. Emilio Arcuri - Vice Sindaco

Partecipa il sottoscritto Sig. Avv. Roberto Dell'Acqua Segretario Generale del Comune

Il Presidente riconosciuto legale il numero degli intervenuti, dichiara aperta la seduta.

## LA GIUNTA COMUNALE

Vista l'allegata proposta di deliberazione concernente l'oggetto;

Visto l'allegato foglio pareri;

Dopo opportuna discussione;

Ritenuto che il documento di che trattasi è meritevole di approvazione;

Con votazione resa e verificata nei modi e forme di legge,

## DELIBERA

La proposta di deliberazione riguardante l'oggetto, è approvata nel testo allegato alla presente deliberazione e fatta propria.

Con separata unanime votazione espressa in forma palese, il presente provvedimento viene dichiarato **immediatamente eseguibile**, stante l'urgenza di provvedere.



**COMUNE DI PALERMO**  
**AREA DELLE RELAZIONI ISTITUZIONALI, SVILUPPO E INNOVAZIONE**  
**Ufficio Valorizzazione Risorse Patrimoniali**  
**PROPOSTA DI PROVVEDIMENTO DELIBERATIVO DI G.C.**

*(Costituita da n° fogli, oltre il presente, e da n° allegati)*

**OGGETTO: Piano delle alienazioni e valorizzazione ex art. 58 D.L. n. 112/2008 - convertito con modificazioni in L. 133/2008 successivamente integrato dall'art. 33 comma 6 del D.L. 98/2011 nella L. 111/2011 a sua volta modificato dall'art. 27 della L. 214/2011 - da allegare al Bilancio di Previsione 2015.**

**PROPONENTE**

**IL RESPONSABILE DEL PROCEDIMENTO**

Dott. Francesco Paolo Lipari  
 f.lipari@comune.palermo.it

Li.....

**IL DIRIGENTE**

D.ssa Paola Di Trapani  
 p.ditrapani@comune.palermo.it

**PARERE DEI RESPONSABILI DEL SERVIZIO IN ORDINE ALLA REGOLARITA' TECNICA**

(Art. 53, Legge n° 142/90 e L.R. n° 48/91 ss.mm.ii. e art. 4 del "Regolamento dei controlli interni" approvato con Deliberazione di C.C. n° 198/2013)

**VISTO:** si esprime parere favorevole in ordine alla legittimità, alla regolarità e correttezza dell'atto e dell'azione amministrativa

**VISTO:** si esprime parere contrario per le motivazioni allegate

**IL DIRIGENTE RESPONSABILE DELL'UFFICIO**

D.ssa Paola Di Trapani  
 p.ditrapani@comune.palermo.it

**VISTO: IL CAPO AREA**

Dott. Sergio Pollicita  
 s.pollicita@comune.palermo.it

DATA: 29.6.15

DATA .....

**VISTO: L'ASSESSORE**

Dott. Luciano Abbato

**PARERE DEL RESPONSABILE DI RAGIONERIA IN ORDINE ALLA REGOLARITA' CONTABILE**

(Art. 53, Legge n° 142/90 e L.R. n° 48/91)

**VISTO:** si esprime parere favorevole

**VISTO:** si esprime parere contrario per le motivazioni allegate

**Parere non dovuto** poiché l'atto non comporta impegno di spesa o diminuzione di entrata

DATA 30/6/15

**IL RAGIONIERE GENERALE**

**Controdeduzioni dell'Ufficio Proponente alle osservazioni di cui al Parere di regolarità Contabile e/o rese dal Segretario Generale:**

osservazioni controdedotte dal dirigente del servizio proponente con nota mail prot. n. .... del

Parere di regolarità tecnica confermato SI  NO

Gs nota mail prot. n° .... del

Gs nota mail prot. n° .... del

Per avvenuta decorrenza dei termini di riscontro (gg. 2 lavorativi)

**ALLEGATO UNICO ALLA DELIBERA G.C. n° 118 del 07.07.2015**

**IL SINDACO**

**IL SEGRETARIO GENERALE**

Il Dirigente dell'Ufficio Valorizzazione Risorse Patrimoniali, in riferimento all'argomento in oggetto indicato, sottopone alla Giunta Comunale la proposta di delibera nel testo che segue:

**OGGETTO: Piano delle alienazioni e valorizzazione ex art. 58 D.L. n. 112/2008 - convertito con modificazioni in L. 133/2008 successivamente integrato dall'art. 33 comma 6 del D.L. 98/2011 nella L. 111/2011 a sua volta modificato dall'art. 27 della L. 214/2011 - da allegare al Bilancio di Previsione 2015**

**Visto:**

l'art. 58 del D.L. 25/06/2008 n. 112 - convertito con modificazioni nella legge n. 133 del 06/08/2008 successivamente integrato dall'art. 33 comma 6 del D.L. 98/2011 nella L. 111/2011, a sua volta modificato dall'art. 27 della L. 214/2011 - avente ad oggetto la "Ricognizione e valorizzazione del patrimonio immobiliare di Regioni, Comuni ed altri Enti Locali", con il quale è stata prevista la ricognizione del patrimonio immobiliare finalizzata al riordino, alla gestione e alla valorizzazione ed in particolare all'individuazione dei beni immobili di proprietà dell'Amministrazione - non strumentali all'esercizio delle proprie funzioni istituzionali - suscettibili di alienazione e/o valorizzazione;

**Ritenuto:**

pertanto di dovere provvedere in merito, al fine di dare formale esecuzione a quanto stabilito dalla normativa vigente ed al fine di procedere ad una puntuale programmazione concernente i beni di proprietà comunale;

**Dato atto che:**

il Regolamento vigente per l'alienazione, locazione e/o concessione del patrimonio immobiliare, disciplina, tra l'altro, la tipologia dei beni da dismettere, le modalità operative, le modalità di determinazione dei prezzi di vendita;  
l'Ufficio Valorizzazione Risorse Patrimoniali ha svolto in via continuativa l'attività di verifica finalizzata all'individuazione di immobili di proprietà comunale non strumentali all'esercizio delle proprie funzioni istituzionali, suscettibili di valorizzazione ovvero di dismissione;

**Preso atto:**

dell'indirizzo, fornito per le vie brevi dall'Assessore competente per materia, con il quale sono state fornite le seguenti indicazioni:

1. confermare il piano di alienazione/valorizzazione già approvato con delibera di G.M. n. 77 del 12/05/2014 con i suoi allegati, giusta delibera di presa d'atto del C.C n 267 del 05/11/2014, ed allegato al bilancio di previsione giusta delibera di C.C. n.268 del 13/11/2014;
2. inserire, nel nuovo piano di alienazione/valorizzazione, quegli immobili di proprietà dell'Amministrazione ritenuti non strumentali rispetto all'esercizio delle funzioni istituzionali dell'Ente;
3. inserire nuovi immobili ERP per i quali sono state avanzate manifestazioni di interesse all'acquisto, da parte dei legittimi assegnatari;

**Preso atto altresì,**

dei contenuti della mail del 08/05/2015, assunta al protocollo di questo Ufficio al n. 375743 del 12/05/2015, con il quale il Sig. Assessore competente per materia, vista la

nota del MEF prot. n. 27228 del 31/03/2015 avente ad oggetto "Proposta immobili 2015 – Invito agli Enti territoriali e agli altri soggetti del settore pubblico a proporre immobili di proprietà da valorizzare e alienare", con la quale in relazione alle attività di valorizzazione e dismissione del patrimonio immobiliare pubblico – anche al fine di contribuire al raggiungimento degli obiettivi di finanza pubblica previsti dalla legge di stabilità 2014 per l'anno corrente e quello successivo – intende, congiuntamente all'Agenzia del Demanio, sollecitare l'interesse a proporre immobili di proprietà degli Enti pubblici da valorizzare e alienare attraverso procedure di alienazione semplificate, ha disposto di formalizzare una proposta, finalizzata alla partecipazione al bando del MEF;

**Dato atto che:**

gli immobili inseriti nell'ultimo Piano di alienazione/valorizzazione già approvato con delibera di G.M. n. 77 del 12/05/2014 allegato al bilancio di previsione,:

- n. 217 immobili da alienare, allegato n. 1 alla delibera G.M. n. 77 del 12/05/2014;
- n. 34 immobili da valorizzare, allegato n. 2 alla delibera G.M. n. 77 del 12/05/2014;
- n. 1.537 immobili ERP da alienare, residui dei precedenti piani vendita al 31/12/2013, già allegato n. 4 alla delibera G.M. n. 77 del 12/05/2014;
- n. 1.116 immobili ERP da alienare, di cui al piano delle alienazioni anno 2014 allegato n. 6 alla delibera G.M. n. 77 del 12/05/2014,
- gli immobili ERP di cui agli allegati n. 4 e n. 6 alla delibera G.M. n. 77 del 12/05/2014, risultano tutti già inseriti in precedenti piani di alienazioni/valorizzazione, analiticamente indicati nell'**allegato n. 1** del presente atto.

**Considerato che:**

**L'Ufficio Valorizzazione Risorse Patrimoniali:**

- relativamente ai 1.537 immobili ERP (già allegato n. 4 alla delibera di G.M. n. 77 del 12/05/2014, ha provveduto ad **eliminare i seguenti immobili:**

n. 5 immobili venduti nel corso dell'anno 2014, siti in:

Via Antonino Agostino n.12;

Via Del Bassotto n. 1;

Viale Cottolengo n. 6;

Viale Cottolengo n. 19;

Via Gaetano Mosca n. 25.

Ne deriva che gli immobili ERP da confermare, già inseriti nei Piani delle Alienazioni per i quali sono già stati emessi i relativi decreti di autorizzazione da parte del competente Assessorato Regionale sono n. 2.648, come meglio specificati negli **allegati n. 2 e 3** del presente piano delle alienazioni;

- relativamente ai n. 34 immobili da valorizzare (già allegato n. 2 alla delibera G.M. n. 77 del 12/05/2014) ha provveduto ad eliminare, l'immobile (Baglio Scorza Denaro), situata in Viale Regione Siciliana svincolo scorrimento veloce PA/SC, in quanto oggetto di concessione giusta Determinazione Sindacale n. 51 del 26/03/2015;

**NUOVI IMMOBILI ERP DA INSERIRE NEL PRESENTE PIANO DELLE ALIENAZIONI/VALORIZZAZIONI**

**Premesso che:**

Per l'inserimento di nuovi immobili nel piano delle Alienazioni si deve procedere alla rideterminazione della quota massima degli immobili alienabili, come previsto dalla normativa vigente, e considerato che nel corso dall'anno 2014 nessun nuovo immobile ERP è stato acquisito al patrimonio dell'Amministrazione Comunale e che pertanto la quota massima alienabile, si ritiene non modificata rispetto a quelle determinata e stabilita, con

l'istruttoria descritta nell'allegato n. 5 della D.G. n. 77 del 12/05/2014, di approvazione del Piano di Alienazione/valorizzazione per l'anno 2014, e determinata n. 5.351 unità pari al 90% di 5.946 unità immobiliari, che si allega al presente atto per farne parte integrante (**allegato n. 4**);

di conseguenza, il numero massimo di immobili ERP inseribili nel presente piano delle alienazioni risulta essere n. **791 unità immobiliari**, pari alla differenza tra la quota massima alienabile di n. 5.351 e n. 4.560 unità immobiliari già inserite nei precedenti piani delle alienazioni;

**Tutto ciò premesso:**

considerato quanto sopra l'Ufficio ha provveduto, in conformità all'atto di indirizzo ricevuto, a stilare un elenco di immobili ERP da inserire nel presente piano che di seguito si riportano:

- **n. 5** richieste di acquisto immobili sulla base delle manifestazioni d'interesse avanzate dai relativi assegnatari, (**allegato n. 5**) da dismettere ai sensi di quanto previsto dal citato art. 58;

al riguardo si può pertanto dare atto che integrando l'originario piano del 1994, nonché quelli successivi di ulteriori 5 unità immobiliari, per un totale, quindi di **2.653**, la **percentuale di legge del 90%**, pari a **5.351 unità immobiliari**, è **abbondantemente rispettata**.

Si evidenzia che per i citati n. 5 immobili si dovrà procedere alla conseguente trasmissione al competente Assessorato Regionale per ottenere il relativo decreto di approvazione;

**NUOVI IMMOBILI NON ERP DA INSERIRE NEL PRESENTE PIANO DELLE ALIENAZIONI/VALORIZZAZIONI**

**Considerato:**

il contenuto della mail del 08/05/2015, assunta al protocollo di questo Ufficio al n. 375743 del 12/05/2015, con il quale il Sig. Assessore competente per materia, vista la nota del MEF prot. n. 27228 del 31/03/2015 avente ad oggetto "Proposta immobili 2015 – Invito agli Enti territoriali e agli altri soggetti del settore pubblico a proporre immobili di proprietà da valorizzare e alienare", con la quale in relazione alle attività di valorizzazione e dismissione del patrimonio immobiliare pubblico – anche al fine di contribuire al raggiungimento degli obiettivi di finanza pubblica previsti dalla legge di stabilità 2014 per l'anno corrente e quello successivo – intende, congiuntamente all'Agenzia del Demanio, sollecitare l'interesse a proporre immobili di proprietà degli Enti pubblici da valorizzare e alienare attraverso procedure di alienazione semplificate, ha disposto di formalizzare una proposta, finalizzata alla partecipazione al bando del MEF, l'Ufficio ha individuato i seguenti immobili:

- 1) Edificio S. Basilio, via S. Basilio n. 17 - 19;
- 2) Ex Artigianelle – Piazza Kalsa;
- 3) Ex Collegio S. Maria della Sapienza, Piazza Magione n. 5;
- 4) Palazzo Sammartino, via Lungarini n. 4;
- 5) Ex Mattatoio comunale via Largo Macello n. 1;

gli immobili così individuati, andranno ad integrare, per farne parte integrante, l'allegato n. 1 alla delibera G.M. n. 77 del 12/05/2014, ora **allegato n. 6** del presente provvedimento;

Rilevato altresì, che l'Ufficio Valorizzazione Risorse Patrimoniali, ha provveduto:

- ad individuare n. 2 immobili di proprietà dell'Amministrazione, non strumentali all'esercizio delle funzioni istituzionali dell'Ente, da inserire nel presente piano delle alienazioni/valorizzazioni, come specificati:
  - area sita in Via Inserra, individuata al fg. 27 p.lla 788;
  - vano di unità immobiliare di piano 1° sito in via Alloro n. 99;

gli immobili su individuati, andranno ad integrare, per farne parte integrante, l'allegato n. 1 alla delibera G.M. n. 77 del 12/05/2014, ora **allegato n. 6** del presente provvedimento;

- ad individuare gli immobili di proprietà dell'Amministrazione di seguito indicati, da valorizzare, che andranno ad integrare l'allegato n. 2 alla delibera G.M. n. 77 del 12/05/2014, ora **allegato n. 7** del presente atto:
  - area di sosta sita in via Galatea e via Scanio e area retrostante (ex campo sportivo)
  - area di sosta sita in via Mongibello e via Tolomeo
  - area di sosta sita in Piazza S. Marino
  - area di sosta sita in Viale Strasburgo - Via Belgio
  - area di sosta sita in via Notarbartolo e via G.le Di Maria
  - area di sosta sita in viale del Fante
  - area di sosta sita in via Iris e via P.pe Di Scalea
  - area di sosta sita in Piazzale John Lennon
  - area di sosta sita in Via Ernesto Basile
  - area sita nella porzione di isolato delimitato dalla Via del Pappagallo, Alloro e Vicolo Di Blasi;

Ne deriva che l'elenco degli immobili da alienare risulta formato da n. 224 immobili, come analiticamente individuati **nell'Allegato n. 6**, mentre l'elenco degli immobili da valorizzare, risulta formato da n. 43 immobili, come analiticamente individuati **nell'Allegato n. 7**;

#### **Dato atto che:**

sono comunque in corso ulteriori adempimenti tecnici da parte del competente Ufficio, e che pertanto, allo stato attuale, tenuto anche conto del consistente numero degli immobili ERP individuati, **non è possibile indicare il relativo prezzo di vendita**, si rende necessario riservarsi di rendere il medesimo noto non appena determinato;

i proventi della vendita di tali alloggi saranno, comunque, utilizzati per le finalità di cui all'art. 5 della L. 560/93 e all'art. 3 della L.R. 43/94 e successive modifiche ed integrazioni;

la vendita di tali immobili è comunque subordinata alla verifica dei requisiti oggettivi e soggettivi in capo agli assegnatari che hanno fatto o che ne faranno richiesta e che pertanto il presente provvedimento non è costitutivo di alcun diritto in capo agli assegnatari in quanto nel corso di procedimento saranno verificati e controllati i requisiti necessari previsti dalla normativa vigente in materia;

con la vendita di tali immobili si elimineranno ulteriori spese per la relativa manutenzione e il ricavato sarà destinato per le finalità previste dalla normativa vigente;

nelle more dell'approvazione del presente Piano delle alienazioni e valorizzazione, si potrà comunque procedere e concludere il processo di alienazione già avviato degli

immobili ERP di cui **alle precedenti deliberazioni di Giunta, ed in ultimo alla D.G. n. 77 del 12/05/2014**

anche relativamente ai nuovi immobili non ERP inseriti nel presente piano delle alienazioni/valorizzazioni, sono in corso ulteriori adempimenti tecnici da parte del competente Ufficio, e che pertanto, allo stato attuale, tenuto anche conto delle peculiari caratteristiche degli immobili, **non è possibile indicare il relativo prezzo di vendita**, si rende necessario riservarsi di rendere il medesimo noto non appena determinato;

**Si rende, inoltre, necessario evidenziare che:**

Gli elenchi (**Allegati n. 2 n. 3 n. 5 n. 6 e n. 7**) sono stati redatti sulla base e nei limiti della documentazione esistente presso i propri archivi ed Uffici;

per la maggior parte di essi sono comunque in corso ulteriori approfondimenti, in merito al titolo di proprietà, nonché sopralluoghi per attestare lo stato d'uso necessario per la relativa valutazione da parte della competente U.O. Ufficio Tecnico;

l'inserimento dei beni nel piano di alienazioni e valorizzazioni, ai sensi del citato art. 58:

- a) ne determina la classificazione come "patrimonio disponibile";
- b) ha effetto dichiarativo della proprietà anche in assenza di precedenti trascrizioni e produce gli effetti previsti dall'articolo 2644 del codice civile, nonché gli effetti sostitutivi dell'iscrizione del bene in catasto;

contro l'iscrizione del bene negli elenchi di cui all'art. 58 comma 1 del D.L. 25/06/2008 n. 112 convertito con modificazioni nella legge n. 133 del 06/08/2008, è ammesso ricorso amministrativo entro sessanta giorni dalla pubblicazione, fermi gli altri rimedi di legge;

in relazione agli immobili individuati, gli Uffici competenti ove necessario, provvederanno alle conseguenti attività di trascrizione, intavolazione e voltura (art. 58, comma 4, del D.L. 25/06/2008 n. 112 convertito con modificazioni nella legge n. 133 del 06/08/2008), nonché all'espletamento di ulteriori attività (frazionamenti catastali, verifiche del rispetto delle prescrizioni dettate dall'Assessorato Regionale BB.CC.AA. e P.I. per i cespiti dichiarati di interesse culturale, Attestato di Certificazione Energetica, oggi Attestato di Prestazione Energetica, etc.) propedeutiche alle dismissioni e/o valorizzazione dei cespiti in questione, secondo quanto previsto dalla normativa vigente;

per alcuni immobili non risulta alcuna documentazione inerente le planimetrie e che pertanto sarà necessario espletare una complessa attività tecnica per l'eventuale aggiornamento tipo mappale nonché per l'aggiornamento al catasto fabbricati (DOCFA), ivi compresa l'attività di rilievo degli immobili per la produzione delle relative planimetrie;

alcuni immobili potrebbero essere oggetto di lavori di ristrutturazione alle parti comuni dell'edificio, autorizzati o in corso di autorizzazione, comportando ciò per l'Amministrazione l'onere della relativa spesa secondo la quota millesimale di competenza. Pertanto eventuali oneri di manutenzione straordinaria che nelle more l'Amministrazione dovesse essere tenuta a corrispondere, saranno poste a carico dell'eventuale aggiudicatario con apposita previsione da inserire nel bando di gara;



per gli immobili riportati nei predetti elenchi, ove necessario, si richiederà all'Ufficio Inventario la predisposizione delle relative schede tecniche, mentre la competente U.O. Ufficio Tecnico dell'Ufficio Valorizzazione Risorse Patrimoniali effettuerà, per gli immobili che ne sono sprovvisti, (Allegati n. 6, e n. 7) le relative valutazioni sulla base delle norme vigenti;

si procederà, inoltre, alle verifiche del rispetto delle prescrizioni dettate dall'Assessorato Regionale BB.CC.AA. e P.I. per i cespiti dichiarati di interesse culturale.

**Considerato infine che:**

il presente piano delle alienazioni e valorizzazioni deve essere sottoposto al Consiglio Comunale per costituirne allegato al Bilancio di Previsione esercizio 2015 e pluriennale 2015/2017, in uno ove acquisito con il Decreto di approvazione da parte dell'Assessorato Regionale del presente Piano Alienazione relativo alla parte riguardante l'inserimento dei n. 5 nuovi alloggi ERP di cui **all'allegato n. 5**;

**VISTE** le norme sopra richiamate in merito alla competenza della G.C. a deliberare sull'atto proposto

**PROPONE**

per i motivi esposti in narrativa e che qui s'intendono riportati di

**Confermare** il piano di alienazione/valorizzazione già approvato con delibera di G.M. n. 77 del 12/05/2014 con i suoi allegati, giusta delibera di presa d'atto del C.C n 267 del 5/11/2015 ed allegato al bilancio di previsione giusta delibera di C.C. n.268 del 13/11/2014;

**Eliminare**, dai 1.537 immobili ERP (già allegato n. 4 alla delibera di G.M. n. 77 del 12/05/2014, **i seguenti 5 immobili** venduti nel corso dell'anno 2014, siti in:

Via Antonino Agostino n.12;

Via Del Bassotto n. 1;

Viale Cottolengo n. 6;

Viale Cottolengo n. 19;

Via Gaetano Mosca n. 25.

Ne deriva che gli immobili ERP da confermare, già inseriti nei Piani delle Alienazioni per i quali sono già stati emessi i relativi decreti di autorizzazione da parte del competente Assessorato Regionale sono n. 2.648, come meglio specificati negli **allegati n. 2 e 3** del presente piano delle alienazioni;

**Inserire** nuovi 5 immobili ERP per i quali sono state avanzate manifestazioni di interesse all'acquisto, da parte dei legittimi assegnatari di cui all'allegato n.5

**Eliminare**, relativamente ai n. 34 immobili da valorizzare (già allegato n. 2 alla delibera G.M. n. 77 del 12/05/2014), l'immobile (Baglio Scorza Denaro), situato in Viale Regione Siciliana svincolo scorrimento veloce PA/SC, in quanto oggetto di concessione giusta Determinazione Sindacale n. 51 del 26/03/2015;

**Inserire**, nel nuovo piano di alienazione/valorizzazione, in ossequio ai contenuti della mail del 08/05/2015, assunta al protocollo di questo Ufficio al n. 375743 del 12/05/2015, con il quale il Sig. Assessore competente per materia, vista la nota del MEF prot. n. 27228 del 31/03/2015 avente ad oggetto "Proposta immobili 2015 – Invito agli Enti territoriali a agli altri soggetti del settore pubblico a proporre immobili di proprietà da valorizzare e alienare",

con la quale in relazione alle attività di valorizzazione e dismissione del patrimonio immobiliare pubblico – anche al fine di contribuire al raggiungimento degli obiettivi di finanza pubblica previsti dalla legge di stabilità 2014 per l'anno corrente e quello successivo – intende, congiuntamente all'Agenzia del Demanio, sollecitare l'interesse a proporre immobili di proprietà degli Enti pubblici da valorizzare e alienare attraverso procedure di alienazione semplificate, ha disposto di formalizzare una proposta, finalizzata alla partecipazione al bando del MEF i seguenti immobili:

- Edificio S. Basilio, via S. Basilio n. 17 - 19;
- Ex Artigianelle – Piazza Kalsa;
- Ex Collegio S. Maria della Sapienza, Piazza Magione n. 5;
- Palazzo Sammartino, via Lungarini n. 4;
- Ex Mattatoio comunale via Largo Macello n. 1.

**Inserire**, nel nuovo piano di alienazione/valorizzazione i seguenti immobili, non strumentali all'esercizio delle funzioni istituzionali dell'Ente, come specificati

- area sita in Via Inserra, individuata al fg. 27 p.lla 788;
- vano di unità immobile di piano 1° sito in via Alloro n. 99;

Gli immobili e/o aree sopra indicati andranno ad integrare, l'allegato n. 1 alla delibera G.M. n. 77 del 12/05/2014, ora **allegato n. 6** del presente provvedimento;

**Inserire**, nel nuovo piano di alienazione/valorizzazione i seguenti immobili di proprietà dell'Amministrazione, non strumentali all'esercizio delle funzioni istituzionali dell'Ente, così specificati:

- area di sosta sita in via Galatea e via Scanio e area retrostante (ex campo sportivo)
- area di sosta sita in via Mongibello e via Tolomeo
- area di sosta sita in Piazza S. Marino
- area di sosta sita in Viale Strasburgo - Via Belgio
- area di sosta sita in via Notarbartolo e via G.le Di Maria
- area di sosta sita in viale del Fante
- area di sosta sita in via Iris e via P.pe Di Scalea
- area di sosta sita in Piazzale John Lennon
- area di sosta sita in Via Ernesto Basile
- area sita nella porzione di isolato delimitato dalla Via del Pappagallo, Alloro e Vicolo Di Blasi

gli immobili come sopra indicati, andranno ad integrare l'allegato n. 2 alla delibera G.M. n. 77 del 12/05/2014, ora **allegato n. 7** del presente atto;

**Dare atto che** la nuova quota massima del patrimonio ERP inseribili nel presente piano delle alienazioni risulta essere n. **791 unità immobiliari**, pari alla differenza tra la quota massima alienabile di n. 5.351 e n. 4.560 unità immobiliari già inserite nei precedenti piani delle alienazioni come descritto nell'allegato 4 del presente atto;

**Dare atto che:**

- sono comunque in corso ulteriori adempimenti tecnici, e che pertanto, allo stato attuale, tenuto anche conto del consistente numero degli immobili individuati negli **Allegati n. 2 n. 3 n. 5 n. 6 e n. 7** del presente provvedimento, non è possibile indicare il relativo prezzo di vendita e che si fa pertanto riserva di renderlo noto non appena determinato;

- i proventi della vendita di tali alloggi saranno, comunque, utilizzati per le finalità di cui all'art. 5 della L. 560/93 e all'art. 3 della L.R. 43/94 e successive modifiche ed integrazioni;
- gli immobili ERP, inseriti nel presente Piano delle Alienazioni, ancorché l'art. 58 del citato D.L. n. 112/2008 ne determini la classificazione come "patrimonio disponibile", possono essere venduti esclusivamente ai legittimi assegnatari o familiari conviventi, in possesso dei requisiti di acquisto, in osservanza delle normative vigenti e che pertanto il presente provvedimento non è costitutivo di alcun diritto in capo agli assegnatari in quanto nel corso di procedimento saranno verificati e controllati i requisiti necessari previsti dalla normativa vigente in materia;

**Approvare**, in esecuzione dell'art. 58 del D.L. 25/06/2008 n. 112 convertito con modificazioni nella legge n. 133 del 06/08/2008 e ss.mm.ii, il Piano delle Alienazioni e Valorizzazione degli immobili di cui agli elenchi allegati (**Allegati n. 2 n. 3 n. 5 n. 6 e n. 7**) che costituiscono parte integrante della presente deliberazione;

#### **Dare mandato all'Ufficio competente di:**

- proporre all'Assessorato Regionale LL.PP, per la conseguente autorizzazione, il presente piano delle Alienazioni esclusivamente per la parte riguardante l'inserimento di n. 5 nuovi alloggi ERP di cui all'**allegato n. 5**;
- sottoporre il presente Piano delle Alienazioni e Valorizzazione al Consiglio Comunale per la sua approvazione in uno, ove acquisito, al Decreto di approvazione da parte dell'Assessorato Regionale relativo all'inserimento di n. 5 nuovi alloggi ERP di cui all'allegato n. 5;



#### **Dare atto**

- che nelle more dell'approvazione, del presente Piano delle alienazioni e valorizzazione da parte del Consiglio Comunale, si potrà procedere all'alienazione ed alla valorizzazione degli immobili di cui agli **allegati n. 2 e n. 3 n. 6 e n. 7**, relativamente agli immobili già inseriti in precedenti Piani delle Alienazioni;
- che non si procede a formulare previsioni di entrata nel Bilancio di previsione esercizio 2015 e pluriennale 2015/2017, posto che non è determinabile con certezza, la conclusione del procedimento finalizzato alla vendita e/o valorizzazione fermo restando, tuttavia, che, rinvenendosi elementi certi, si provvederà a sottoporre apposito atto al competente organo deliberante;
- che l'inserimento dei beni nel piano di alienazioni e valorizzazioni, ai sensi del citato art. 58:
  - a) ne determina, la classificazione come "patrimonio disponibile";
  - b) ha effetto dichiarativo della proprietà anche in assenza di precedenti trascrizioni e produce gli effetti previsti dall'articolo 2644 del codice civile, nonché gli effetti sostitutivi dell'iscrizione del bene in catasto;
- contro l'iscrizione del bene negli elenchi di cui all'art. 58 comma 1 del D.L. 25/06/2008 n. 112 convertito con modificazioni nella legge n. 133 del 06/08/2008, è ammesso ricorso amministrativo entro sessanta giorni dalla pubblicazione, fermi gli altri rimedi di legge;

**Dare atto, altresì, che:**

gli Uffici competenti, provvederanno, se necessario, alle conseguenti attività di trascrizione, intavolazione e voltura (art. 58, comma 4, del D.L. 25/06/2008 n. 112 convertito con modificazioni nella legge n. 133 del 06/08/2008), nonché a tutti gli adempimenti consequenziali necessari, meglio specificati in narrativa.

Il Dirigente Responsabile dell'Ufficio Valorizzazione Risorse Patrimoniali esprime in merito, ai sensi e per gli effetti dell'art. 12 della L.R. n. 30/2000, parere:

- Favorevole
- Contrario

in ordine alla regolarità tecnica della proposta di deliberazione in oggetto (motivare il parere contrario e citare la norma violata).

Il Dirigente  
**D.ssa Paola Di Trapani**

Il Capo Area delle Relazioni Istituzionali, Sviluppo e Innovazione, letta la superiore proposta e i relativi contenuti, appone il proprio visto per condivisione del suddetto parere tecnico

Il Capo Area  
**Dott. Sergio Pollicita**

L'Assessore al ramo, letta la superiore proposta e ritenuto che la stessa rientra tra gli obiettivi programmati dell'Ente, ne propone l'adozione da parte della Giunta Comunale.

L'Assessore  
**Dott. Luciano Abbonato**

Il Dirigente Responsabile di Ragioneria esprime in merito, ai sensi e per gli effetti dell'art. 12 della L.R. n. 30/2000, parere:

- Favorevole
- Contrario

in ordine alla regolarità contabile della proposta di deliberazione in oggetto (motivare il parere contrario e citare la norma violata).

Il Dirigente Responsabile di Ragioneria  
**Dott. Carmela Agnello**

PROTOCOLLO DI USCITA N. \_\_\_\_\_ DEL \_\_\_\_\_

Distinta degli allegati alla proposta di Deliberazione di Giunta n. \_\_\_\_\_ del \_\_\_\_\_  
\_\_\_\_\_ avente per oggetto:

**Piano delle alienazioni e valorizzazione ex art. 58 D.L. n. 112/2008 - convertito con  
modificazioni in L. 133/2008 successivamente integrato dall'art. 33 comma 6 del D.L.  
98/2011 nella L. 111/2011 a sua volta modificato dall'art. 27 della L. 214/2011 - da  
allegare al Bilancio di Previsione 2015**

- **Allegato n. 1** Elenco analitico piani vendita immobili ERP anni precedenti;
- **Allegato n. 2** Prospetto n. 1.532 immobili ERP;
- **Allegato n. 3** Prospetto n. 1.116 immobili ERP;
- **Allegato n. 4** Prospetto sintetico dell'istruttoria per la determinazione della quota massima alienabile di immobili ERP;
- **Allegato n. 5** Prospetto n. 5 immobili ERP inseriti nel piano alienazioni 2015;
- **Allegato n. 6** Prospetto n. 224 immobili da alienare;
- **Allegato n. 7** Prospetto n. 43 immobili da valorizzare;



*Ufficio Valorizzazione Risorse Patrimoniali*  
*Il Responsabile del Procedimento*  
*Dott. Francesco Paolo Lipari*

Allegato n. 1

- nel 1994, a seguito dell'entrata in vigore della L. 560/93 e della L.R. 43/94, l'Amministrazione Comunale con deliberazione n. 365 del 14/03/94 ha predisposto il primo piano vendita contemplante n. 2.260 alloggi di edilizia residenziale pubblica;
  - Con Decreto n. 00429/11 del 10/05/94 l'Assessore Regionale ai LL.PP. ha approvato il menzionato piano-vendita predisposto da questa Amministrazione in misura percentuale inferiore al tetto massimo previsto dall'art. 1 comma 4 Legge 560/93, recepita con modificazioni ed integrazioni dalla Regione Siciliana con Legge n. 43 del 03/11/94;
  - in conformità a quanto previsto dalle menzionate disposizioni di legge, nonché dalla circolare del 30/06/1995 n. 31/Segr. Del Ministero dei Lavori Pubblici recante disposizioni esplicative della L. 560/93, il predetto piano è stato via via integrato con l'adozione di ulteriori Piani ERP di seguito elencati, che di volta in volta, sono stati approvati con Decreto del competente Assessorato Regionale a fianco di ciascuno indicato:
    - 1) Delibera di G.M. n. 2375 del 05/09/96 approvata con Decreto Assessoriale Lavori Pubblici n. 82/11 dell'08/02/97 per n. 278 alloggi;
    - 2) Delibera di G.M. n. 1088 del 29/10/98 approvata con Decreto Assessoriale Lavori Pubblici n. 103/11 dell'08/02/99 per n. 28 alloggi;
    - 3) Delibera di G.M. n. 731 del 03/12/99 approvata con Decreto Assessoriale Lavori Pubblici n. 576/11 del 03/05/2000 per n. 136 alloggi; dei predetti 136 alloggi n. 107 sono stati stralciati e venduti in osservanza alla L.R. 26/63 ed in applicazione dell'art. 17 della L.R. 24/7/97 n. 25.
    - 4) Delibera di G.M. n. 171 del 23/08/2001 approvata con Decreto Assessoriale Lavori Pubblici n. 1263 del 13/3/2002 per n. 136 alloggi;
    - 5) Delibera di G.M. n. 331 del 17/11/2003 approvata con Decreto Assessoriale Lavori Pubblici n. 2102 del 18/12/2003 per n. 65 alloggi;
    - 6) Delibera di G.M. n. 599 del 22/12/2005 approvata con Decreto Assessoriale Lavori Pubblici n. 624 del 30/05/2006 per n. 299 alloggi, magazzini e cantine;
    - 7) Delibera di G.M. n. 188 del 22/06/2006 approvata con Decreto Assessoriale Lavori Pubblici n. 1178 del 26/09/2006 per n. 28 alloggi;
    - 8) Delibera di G.M. n. 505 del 23/12/2006 approvata con
    - 9) Delibera di G.M. n. 289 del 29/12/2008 approvata con Decreto Assessoriale Lavori Pubblici n. 1363/s3.01 dell'08/09/2009 per n. 78 alloggi; Decreto Assessoriale Lavori Pubblici n. 533 04/04/2007 per n. 222 alloggi;
    - 10) Delibera di G.M. n. 232 del 30/12/2011 approvata con Decreto Assessoriale delle Infrastrutture e Mobilità n. 0990S5/02 del 22/03/2012 per n. 21 immobili;
    - 11) Delibera di G.M. n. 94 del 24/06/2013 così come emendata dalla delibera di G.C. n. 150 del 11/09/2013;
    - 12) Delibera di G.M. n. 77 del 12/05/2014 approvata con Decreto Assessoriale delle Infrastrutture e Mobilità n. 2804 del 29/10/2014 per 1.116 immobili
- per un totale di n. 4.560 immobili, ivi compresi i n. 2.260 del piano alienazione iniziale;



ALLEGATO N. 2



Descrizione		Civ.	Piano	Foglio	P.lla	sub	tipo: residenziale/non residenziale	valore	es opera pia	altro
Indirizzo										
1	AGOSTINO ANTONINO Via	12	3							
2	AGOSTINO ANTONINO Via	12	4							
3	AGOSTINO ANTONINO Via	12	4							
4	AGOSTINO ANTONINO Via	12	5							
5	AGOSTINO ANTONINO Via	12	7							
6	AGOSTINO ANTONINO Via	12	7							
7	AGOSTINO ANTONINO Via	12	9							
8	AGOSTINO ANTONINO Via	12	10							
9	AGOSTINO ANTONINO Via	12	10							
10	AGOSTINO ANTONINO Via	12	11							
11	AGOSTINO ANTONINO Via	12	11							
12	AGOSTINO ANTONINO Via	22	5							
13	AGOSTINO ANTONINO Via	22	7							
14	AGOSTINO ANTONINO Via	22	7							
15	AGOSTINO ANTONINO Via	22	8							
16	AGOSTINO ANTONINO Via	22	9							
17	AGOSTINO ANTONINO Via	22	9							
18	AGOSTINO ANTONINO Via	22	10							
19	AGOSTINO ANTONINO Via	22	10							
20	ALJA Via	14	4							
21	AMARI MAGGIORE: G.PPE Via (IACP-1 OTTO 705)	14	1							
22	AMARI MAGGIORE: G.PPE Via (IACP-1 OTTO 705)	14	1							
23	AMARI MAGGIORE: G.PPE Via (IACP-1 OTTO 705)	14	3							
24	AMARI MAGGIORE: G.PPE Via (IACP-1 OTTO 705)	14	4							
25	AMARI MAGGIORE: G.PPE Via (IACP-1 OTTO 705)	14	R/O							
26	AMARI MAGGIORE: G.PPE Via (IACP-1 OTTO 705)	14	R/O							
27	AMARI MAGGIORE: G.PPE Via (IACP-1 OTTO 705)	14	R/O							
28	AMARI MAGGIORE: G.PPE Via (IACP-1 OTTO 705)	18	3							
29	ANFUSO ANDREA Via	30	2							
30	ARGENTO GIOVANNI Via	36	3							
31	ARGENTO GIOVANNI Via	37	1							
32	ARGENTO GIOVANNI Via	37	4							
33	ARGENTO GIOVANNI Via	37	4							
34	ARGENTO GIOVANNI Via	37	5							
35	ARGENTO GIOVANNI Via	37	5							
36	BALATE DELLE Via	2	1							
37	BALATE DELLE Via	19	2							
38	BENNICI GIUSEPPE Via	3	4							
39	BENNICI GIUSEPPE Via	7	1							

Descrizione		Civ.	Piano	Foglio	P. sub.	tipo. residenziale/non residenziale	valore	es opera pin	altro
Indirizzo	Clw.								
40	BENNICI GIUSEPPE Via	7	8						
41	BENNICI GIUSEPPE Via	9	1						
42	BENNICI GIUSEPPE Via	11	1						
43	BENNICI GIUSEPPE Via	11	6						
44	BENNICI GIUSEPPE Via	11	7						
45	BENNICI GIUSEPPE Via	13	1						
46	BENNICI GIUSEPPE Via	13	2						
47	BENNICI GIUSEPPE Via	15	12						
48	BENNICI GIUSEPPE Via	19	5						
49	BERRETTARO BARTOLOMEO Via	34	1						
50	BERRETTARO BARTOLOMEO Via	34	5						
51	BERRETTARO BARTOLOMEO Via	34	R.TO						
52	BERTETTI LUIGI Via	108	1						
53	BERTETTI LUIGI Via	108	2						
54	BERTETTI LUIGI Via	116	1						
55	BERTETTI LUIGI Via	116	1						
56	BERTETTI LUIGI Via	116	2						
57	BERTETTI LUIGI Via	116	3						
58	BERTETTI LUIGI Via	116	3						
59	BIONDO ANDREA Via	3	14						
60	BIONDO ANDREA Via	3	R.TO						
61	BIONDO ANDREA Via	5	14						
62	BONANNO PIETRO Via (IACP-LOTTO 704)	3	1						
63	BONANNO PIETRO Via (IACP-LOTTO 704)	3	RTO						
64	BONANNO PIETRO Via (IACP-LOTTO 704)	7	RTO						
65	BONANNO PIETRO Via (IACP-LOTTO 704)	11	RTO						
66	BONANNO PIETRO Via (IACP-LOTTO 704)	15	R.TO						
67	BONANNO PIETRO Via (IACP-LOTTO 704)	15	T						
68	BONANNO PIETRO Via (IACP-LOTTO 704)	17	RTO						
69	BORSELLINO Via	1	1						
70	BORSELLINO Via	1	2						
71	BORSELLINO Via	1	4						
72	BORSELLINO Via	1	4						
73	BORSELLINO Via	1	5						
74	BORSELLINO Via	1	6						
75	BORSELLINO Via	1	7						
76	BORSELLINO Via	1	8						
77	BORSELLINO Via	1	R.TO						
78	BOZZO STEFANO Via	10	1						





Indirizzo		Civ		Piano	Foglio	p	sub	tipo: residenziale/non residenziale	valore	ex opera pia	altro
Descrizione											
79	BOZZO STEFANO Via	10	2								
80	BOZZO STEFANO Via	10	2								
81	BOZZO STEFANO Via	20	1								
82	BOZZO STEFANO Via	20	2								
83	BOZZO STEFANO Via	20	2								
84	BOZZO STEFANO Via	26	1								
85	BOZZO STEFANO Via	26	2								
86	BOZZO STEFANO Via	26	1								
87	BOZZO STEFANO Via	28	1								
88	BOZZO STEFANO Via	28	1								
89	BOZZO STEFANO Via	28	R.TO								
90	BOZZO STEFANO Via	28	R.TO								
91	BRANCATO F. Via	1	1								
92	BRIGATA AOSTA Via	29	1								
93	BRIGATA AOSTA Via	29	2								
94	BRIGATA AOSTA Via	29	2								
95	BRIGATA AOSTA Via	29	2								
96	BRIGATA AOSTA Via	29	3								
97	BRIGATA AOSTA Via	29	R.TO								
98	BRIGATA AOSTA Via	29	R.TO								
99	BRIGATA AOSTA Via	29	1								
100	BRIGATA AOSTA Via	29									
101	BRIGATA AOSTA Via	29									
102	BRIGATA AOSTA Via	31	2								
103	BRIGATA AOSTA Via	31	3								
104	BRIGATA AOSTA Via	31	3								
105	BRIGATA AOSTA Via	31	3								
106	BRIGATA AOSTA Via	31	4								
107	BRIGATA AOSTA Via	31	R.TO								
108	BRIGATA AOSTA Via	31	R.TO								
109	BRIGATA AOSTA Via	31	1								
110	CADORNA LUIGI GENERALE Via	27	1								
111	CADORNA LUIGI GENERALE Via	27	2								
112	CADORNA LUIGI GENERALE Via	27	2								
113	CADORNA LUIGI GENERALE Via	27	2								
114	CADUTI SUL LAVORO Via	27									
115	CADUTI SUL LAVORO Via	58	1								
116	CADUTI SUL LAVORO Via	58	2								
117	CADUTI SUL LAVORO Via	58	3								




Descrizione		Civ.	Piano	p	subs	tipo: residenziale/non residenziale	valore	ex opera pua	altro
Indirizzo									
118	CADUTI SUL LAVORO Via	58	4						
119	CADUTI SUL LAVORO Via	58	5						
120	CADUTI SUL LAVORO Via	58	7						
121	CADUTI SUL LAVORO Via	58	7						
122	CADUTI SUL LAVORO Via	70	1						
123	CADUTI SUL LAVORO Via	70	1						
124	CADUTI SUL LAVORO Via	70	3						
125	CADUTI SUL LAVORO Via	70	6						
126	CADUTI SUL LAVORO Via	70	7						
127	CADUTI SUL LAVORO Via	70	8						
128	CADUTI SUL LAVORO Via	76	1						
129	CADUTI SUL LAVORO Via	76	1						
130	CADUTI SUL LAVORO Via	76	2						
131	CADUTI SUL LAVORO Via	76	2						
132	CADUTI SUL LAVORO Via	76	3						
133	CADUTI SUL LAVORO Via	76	4						
134	CADUTI SUL LAVORO Via	76	8						
135	CADUTI SUL LAVORO Via	86	1						
136	CADUTI SUL LAVORO Via	86	1						
137	CADUTI SUL LAVORO Via	86	2						
138	CADUTI SUL LAVORO Via	86	2						
139	CADUTI SUL LAVORO Via	86	3						
140	CADUTI SUL LAVORO Via	86	4						
141	CADUTI SUL LAVORO Via	86	4						
142	CADUTI SUL LAVORO Via	86	5						
143	CADUTI SUL LAVORO Via	86	5						
144	CADUTI SUL LAVORO Via	86	5						
145	CADUTI SUL LAVORO Via	86	6						
146	CADUTI SUL LAVORO Via	86	6						
147	CADUTI SUL LAVORO Via	86	7						
148	CADUTI SUL LAVORO Via	86	7						
149	CADUTI SUL LAVORO Via	86	R.TO						
150	CADUTI SUL LAVORO Via	86	R.TO						
151	CALATAFIMI Corso	503							
152	CAICANTE Via	29	1						
153	CAICANTE Via	29	1						
154	CAICANTE Via	29	1						
155	CAICANTE Via	29	1						
156	CAICANTE Via	29	1						



Descrizione		Civ.	Piano	sub.	tipo: residenziale/non residenziale	valore	es opera pia	altro
Indirizzo								
157	CALCANTE Via	29	2					
158	CALCANTE Via	29	2					
159	CALCANTE Via	29	2					
160	CALCANTE Via	29	2					
161	CALCANTE Via	29	3					
162	CALCANTE Via	29	3					
163	CALCANTE Via	29	3					
164	CALCANTE Via	29	4					
165	CALCANTE Via	29	7					
166	CALCANTE Via	29	8					
167	CALF PINA Via ex BC/11	1	1					
168	CALF PINA Via ex BC/11	1	1					
169	CALF PINA Via ex BC/11	1	2					
170	CALF PINA Via ex BC/11	1	2					
171	CALF PINA Via ex BC/11	1	R.10					
172	CALF PINA Via ex BC/11	1	1					
173	CALF PINA Via ex BC/11	3	1					
174	CALF PINA Via ex BC/11	3	1					
175	CALF PINA Via ex BC/11	3	1					
176	CALF PINA Via ex BC/11	3	2					
177	CALF PINA Via ex BC/11	3	2					
178	CALF PINA Via ex BC/11	3	R.10					
179	CALF PINA Via ex BC/11	3	R.10					
180	CALF PINA Via ex BC/11	3	R.10					
181	CALABELLOTTA Largo (IACP-1,OTT) 745)	1	4					
182	CALABELLOTTA Largo (IACP-1,OTT) 745)	2	2					
183	CALABELLOTTA Largo (IACP-1,OTT) 745)	2	4					
184	CALABELLOTTA Largo (IACP-1,OTT) 745)	2	R.10					
185	CALABELLOTTA Largo (IACP-1,OTT) 745)	3	1					
186	CALABELLOTTA Largo (IACP-1,OTT) 745)	3	R.10					
187	CALABELLOTTA Largo (IACP-1,OTT) 745)	4	2					
188	CALABELLOTTA Largo (IACP-1,OTT) 745)	4	2					
189	CALABELLOTTA Largo (IACP-1,OTT) 745)	4	R.10					
190	CALABELLOTTA Largo (IACP-1,OTT) 745)	5	1					
191	CALABELLOTTA Largo (IACP-1,OTT) 745)	5	1					
192	CALABELLOTTA Largo (IACP-1,OTT) 745)	5	R.10					
193	CALABELLOTTA Largo (IACP-1,OTT) 745)	6	1					
194	CALABELLOTTA Largo (IACP-1,OTT) 745)	6	3					
195	CAMARDA DI METERIO Via	33	2					



Descrizione									
									
	Indirizzo	Civ.	Piano	Foglio	sub.	tipo: residenziale/non residenziale	valore	es opera pia	altro
196	CAMARDA DEMETRIO Via	33	2						
197	CAMARDA DEMETRIO Via	33	3						
198	CAMARDA DEMETRIO Via	33	3						
199	CAMARDA DEMETRIO Via	33	4						
200	CAMPISI GIOVANNI Via (IACP-LOT O 712)	4	1						
201	CAMPISI GIOVANNI Via (IACP-LOT O 712)	4	2						
202	CAMPISI GIOVANNI Via (IACP-LOT O 712)	6	1						
203	CAMPISI GIOVANNI Via (IACP-LOT O 712)	10	1						
204	CASALINI Via	152	1						
205	CASALINI Via	152	2						
206	CASALINI Via	152	3						
207	CASALINI Via	152	4						
208	CASALINI Via	152	5						
209	CASALINI Via	256	1						
210	CASALINI Via	256	1						
211	CASALINI Via	256	1						
212	CASALINI Via	256	1						
213	CASALINI Via	256	1						
214	CASALINI Via	256	2						
215	CASALINI Via	256	2						
216	CASALINI Via	256	2						
217	CASALINI Via	256	2						
218	CASALINI Via	256	2						
219	CASALINI Via	256	3						
220	CASALINI Via	256	3						
221	CASALINI Via	256	3						
222	CASALINI Via	256	3						
223	CASALINI Via	256	3						
224	CASALINI Via	256	4						
225	CASALINI Via	256	4						
226	CASALINI Via	256	4						
227	CASALINI Via	256	4						
228	CASALINI Via	256	4						
229	CASALINI Via	256	4						
230	CASALINI Via	256	5						
231	CASALINI Via	256	5						
232	CASALINI Via	256	5						
233	CASALINI Via	256	5						
234	CASALINI Via	256	5						



Descrizione		Civ.	Piano	Foglio	P.lla	Residenziale/non residenziale	valore	es opera pia	altro
Indirizzo									
235	CASALINI Vin	256	6						
236	CASALINI Vin	256	8						
237	CASALINI Vin	256	9						
238	CASALINI Via	256	RTO						
239	CASALINI Via	256	1						
240	CASALINI Via	256	1						
241	CASALINI Via	256	1						
242	CASTELLO Via (IACP-LOTTO 711)	36	3						
243	CASTELLO Via (IACP-LOTTO 711)	36	4						
244	CASSELLUCCIOIDA Via	10	12						
245	CASSELLUCCIOIDA Via	13	1						
246	CASSELLUCCIOIDA Via	13	3						
247	CASSELLUCCIOIDA Via	23	12						
248	CASTRONOVO Piazzale	4	1						
249	CASTRONOVO Piazzale	4	1						
250	CASTRONOVO Piazzale	4	2						
251	CASTRONOVO Piazzale	4	2						
252	CASTRONOVO Piazzale	4	4						
253	CASTRONOVO Piazzale	4	4						
254	CASTRONOVO Piazzale	4	5						
255	CASTRONOVO Piazzale	4	5						
256	CENTORBE Via	12	1						
257	CENTORBE Via	12	5						
258	CENTORBE Via	12	6						
259	CENTORBE Via	12	7						
260	CENTORBE Via	12	9						
261	CENTORBE Via	12	RTO						
262	CIACULLI Via	24	1						
263	CIACULLI Via	24	1						
264	CIACULLI Via	24	1						
265	CIACULLI Via	24	1						
266	CIACULLI Via	24	2						
267	CIACULLI Via	24	2						
268	CIACULLI Via	24	2						
269	CIACULLI Via	24	2						
270	CIACULLI Via	24	RTO						
271	CIACULLI Via	24	Rto						
272	CIACULLI Via	24	RTO						
273	CIACULLI Via	24	RTO						

Descrizione		Civ.	Piano	Foglio	P.lla	sub	tipo: residenziale/non residenziale	valore	es opera pia	altro
Indirizzo	Descrizione									
274	CIACULLI Via	24	R.10							
275	CIACULLI Via	24	R.10							
276	CIACULLI Via	24	R.10							
277	CIACULLI Via	24	1							
278	CIACULLI Via	26	1							
279	CIACULLI Via	26	1							
280	CIACULLI Via	26	1							
281	CIACULLI Via	26	1							
282	CIACULLI Via	26	1							
283	CIACULLI Via	26	1							
284	CIACULLI Via	26	1							
285	CIACULLI Via	26	1							
286	CIACULLI Via	26	1							
287	CIACULLI Via	26	1							
288	CIACULLI Via	26	1							
289	CIACULLI Via	26	1							
290	CIACULLI Via	26	2							
291	CIACULLI Via	26	2							
292	CIACULLI Via	26	2							
293	CIACULLI Via	26	2							
294	CIACULLI Via	26	2							
295	CIACULLI Via	26	2							
296	CIACULLI Via	26	2							
297	CIACULLI Via	26	2							
298	CIACULLI Via	26	2							
299	CIACULLI Via	26	2							
300	CIACULLI Via	26	2							
301	CIACULLI Via	26	2							
302	CIACULLI Via	26	2							
303	CIACULLI Via	26	R.10							
304	CIACULLI Via	26	R.10							
305	CIACULLI Via	26	R.10							
306	CIACULLI Via	26	R.10							
307	CIACULLI Via	26	R.10							
308	CIACULLI Via	26	R.10							
309	CIACULLI Via	26	R.10							
310	CIACULLI Via	26	R.10							
311	CIACULLI Via	26	R.10							
312	CIACULLI Via	26	1							

Descrizione		Civ.	Piano	Foglio	tipo: residenziale/non residenziale	valore	es opera più	altro
Indirizzo								
313	CIACULLI Via	26	1					
314	CIACULLI Vin	128	1					
315	CIACULLI Vin	128	2					
316	CIACULLI Vin	130	1					
317	CIACULLI Vin	130	1					
318	CIACULLI Vin	130	1					
319	CIACULLI Vin	130	1					
320	CIACULLI Vin	130	2					
321	CIACULLI Vin	130	2					
322	CIACULLI Via	130	2					
323	CIGNO DEL. Via (IACP-LOTTO 736)	21	1					
324	CIGNO DEL. Via (IACP-LOTTO 736)	26	1					
325	CIGNO DEL. Via (IACP-LOTTO 736)	29	2					
326	CIGNO DEL. Via (IACP-LOTTO 736)	34	2					
327	CIGNO DEL. Via (IACP-LOTTO 736)	34	3					
328	CIGNO DEL. Via (IACP-LOTTO 736)	34	3					
329	CIGNO DEL. Via (IACP-LOTTO 736)	39	2					
330	CIPOLLA MICHELE Via	147	1					
331	CIPOLLA MICHELE Via	147	6					
332	CIPOLLA MICHELE Via	169	1					
333	CIPOLLA MICHELE Via	169	2					
334	CIPOLLA MICHELE Via	169	2					
335	CIPOLLA MICHELE Vin	169	3					
336	CIPOLLA MICHELE Vin	169	3					
337	CIPOLLA MICHELE Via	169	4					
338	CIPOLLA MICHELE Via	169	4					
339	CIPOLLA MICHELE Vin	169	4					
340	CIPOLLA MICHELE Vin	169	5					
341	CIPOLLA MICHELE Vin	169	5					
342	CIPOLLA MICHELE Vin	169	6					
343	CIPOLLA MICHELE Vin	169	7					
344	CIPOLLA MICHELE Vin	169	7					
345	CIPOLLA MICHELE Vin	169	7					
346	CIPOLLA MICHELE Vin	169	8					
347	CIPOLLA MICHELE Vin	169	8					
348	CIPOLLA MICHELE Vin	169	9					
349	CIPOLLA MICHELE Vin	169	9					
350	CIPOLLA MICHELE Vin	169	9					
351	CIPOLLA MICHELE Vin	169	10					

Descrizione		Civ.	Piano	Foglio	P.lla	tipo: residenziale/non residenziale	valore	es opera pia	altro
Indirizzo									
352	CIPOLLA MICHELE Via	169	11						
353	CIPOLLA MICHELE Via	169	11						
354	CIPOLLA MICHELE Via	169	11						
355	CIPOLLA MICHELE Via	169	12						
356	CIPOLLA MICHELE Via	169	12						
357	CIRINCIONE GIUSEPPE Via	64	1						
358	CIRINCIONE GIUSEPPE Via	64	1						
359	CIRINCIONE GIUSEPPE Via	64	1						
360	CIRINCIONE GIUSEPPE Via	64	2						
361	CIRINCIONE GIUSEPPE Via	64	2						
362	CIRINCIONE GIUSEPPE Via	64	3						
363	CIRINCIONE GIUSEPPE Via	64	3						
364	CIRINCIONE GIUSEPPE Via	64	3						
365	CIRINCIONE GIUSEPPE Via	64	4						
366	CIRINCIONE GIUSEPPE Via	64	6						
367	CIRINCIONE GIUSEPPE Via	64	6						
368	CIRINCIONE GIUSEPPE Via	64	7						
369	CIRINCIONE GIUSEPPE Via	64	7						
370	CIRINCIONE GIUSEPPE Via	64	8						
371	CIRINCIONE GIUSEPPE Via	64	9						
372	CIRINCIONE GIUSEPPE Via	64	9						
373	CIRINCIONE GIUSEPPE Via	64	9						
374	CIRINCIONE GIUSEPPE Via	64	10						
375	CIRINCIONE GIUSEPPE Via	64	12						
376	CIRINCIONE GIUSEPPE Via	64	12						
377	CIRINCIONE GIUSEPPE Via	64	R.TO						
378	CIRINCIONE GIUSEPPE Via	64	R.TO						
379	CIRINCIONE GIUSEPPE Via	64	R.TO						
380	CIRINCIONE GIUSEPPE Via	64	R.TO						
381	CIRINCIONE ANDREA Via	69	1						
382	CIRINCIONE ANDREA Via	69	4						
383	COSENZ ENRICO Piazzale	1	3						
384	COSENZ ENRICO Piazzale	2	3						
385	COTTOLENGO Viale	19	1						
386	COTTOLENGO Viale	19	1						
387	COTTOLENGO Viale	31	1						
388	COTTOLENGO Viale	38	1						
389	COTTOLENGO Viale	39	1						
390	CUFFARO SILVESTRE Via	7	5						



Descrizione		Civ.	Piano	Foglio	P	sub	tipo: residenziale/non residenziale	valore	es opera pia	altro
Indirizzo										
391	CUFFARO SILVESTRE Via	7	6							
392	DANISINNI Via	67	1							
393	DANISINNI Via	67	1							
394	DANISINNI Via	67	2							
395	DANISINNI Via	67	3							
396	DANISINNI Via	67	3							
397	DANISINNI Via	67	6							
398	DANISINNI Via	67	6							
399	DANISINNI Via	67	7							
400	DEI MILLE Corso	205	2							
401	DEI MILLE Corso	205	3							
402	DEI MILLE Corso	205	5							
403	DEI MILLE Corso	205	6							
404	DEI MILLE Corso	205	6							
405	DEI MILLE Corso	205	6							
406	DEI MILLE Corso	530	3							
407	DEI MILLE Corso	532	1							
408	DEI MILLE Corso	532	3							
409	DEI MILLE Corso	532	R.10							
410	DEI MILLE Corso	589	4							
411	DEI MILLE Corso	589	9							
412	DEI MILLE Corso	893	1							
413	DEI MILLE Corso	893	1							
414	DEI MILLE Corso	893	1							
415	DEI MILLE Corso	893	1							
416	DEI MILLE Corso	893	1							
417	DEI MILLE Corso	893	1							
418	DEI MILLE Corso	893	1							
419	DEI MILLE Corso	893	1							
420	DEI MILLE Corso	893	2							
421	DEI MILLE Corso	893	2							
422	DEI MILLE Corso	893	2							
423	DEI MILLE Corso	893	2							
424	DEI MILLE Corso	893	2							
425	DEI MILLE Corso	893	3							
426	DEI MILLE Corso	893	3							
427	DEI MILLE Corso	893	3							
428	DEI MILLE Corso	893	3							
429	DEI MILLE Corso	893	3							

Indirizzo		Civ.		Piano	Descrizione		sub	tipo: residenziale/non residenziale	valore	ex opera pta	altro
430	DEI MILLE Corso	893	4								
431	DEI MILLE Corso	893	4								
432	DEI MILLE Corso	893	5								
433	DEI MILLE Corso	893	5								
434	DEI MILLE Corso	893	5								
435	DEI MILLE Corso	893	6								
436	DEI MILLE Corso	893	6								
437	DEI MILLE Corso	893	6								
438	DEI MILLE Corso	893	6								
439	DEI MILLE Corso	893	6								
440	DEI MILLE Corso	893	7								
441	DEI MILLE Corso	893	7								
442	DEI MILLE Corso	893	1								
443	DEI MILLE Corso	893	1								
444	DEI MILLE Corso	974	3								
445	DEI MILLE Corso	974	3								
446	DEI MILLE Corso	974	6								
447	DEI MILLE Corso	974	1								
448	DEI MILLE Corso	974	1								
449	DEL BASSOTTO Vin	1	1								
450	DEL BASSOTTO Via	1	2								
451	DEL BASSOTTO Via	1	4								
452	DEL BASSOTTO Via	1	5								
453	DEL BASSOTTO Via	1	5								
454	DEL BASSOTTO Via	1	5								
455	DEL BASSOTTO Via	1	7								
456	DEL BASSOTTO Via	1	9								
457	DEL BASSOTTO Via	1	R.TO								
458	DEL BASSOTTO Via	2	1								
459	DEL BASSOTTO Via	2	1								
460	DEL BASSOTTO Via	2	1								
461	DEL BASSOTTO Via	2	1								
462	DEL BASSOTTO Via	2	1								
463	DEL BASSOTTO Via	2	1								
464	DEL BASSOTTO Via	2	1								
465	DEL BASSOTTO Via	2	1								
466	DEL BASSOTTO Via	2	1								
467	DEL BASSOTTO Via	2	1								
468	DEL BASSOTTO Via	2	1								

Descrizione		Civ.	Piano	sub.	tipo: residenziale/non residenziale	valore	ex opera pia	altro
Indirizzo								
469	DEL BASSOTTO Via	2	1					
470	DEL BASSOTTO Via	2	1					
471	DEL BASSOTTO Via	2	2					
472	DEL BASSOTTO Via	2	2					
473	DEL BASSOTTO Via	2	2					
474	DEL BASSOTTO Via	2	2					
475	DEL BASSOTTO Via	2	2					
476	DEL BASSOTTO Via	2	2					
477	DEL BASSOTTO Via	2	2					
478	DEL BASSOTTO Via	2	2					
479	DEL BASSOTTO Via	2	2					
480	DEL BASSOTTO Via	2	2					
481	DEL BASSOTTO Via	2	2					
482	DEL BASSOTTO Via	2	2					
483	DEL BASSOTTO Via	2	2					
484	DEL BASSOTTO Via	2	2					
485	DEL BASSOTTO Via	2	2					
486	DEL BASSOTTO Via	2	2					
487	DEL BASSOTTO Via	2	2					
488	DEL BASSOTTO Via	2	2					
489	DEL BASSOTTO Via	2	2					
490	DEL BASSOTTO Via	2	2					
491	DEL BASSOTTO Via	2	2					
492	DEL BASSOTTO Via	2	2					
493	DEL BASSOTTO Via	2	2					
494	DEL BASSOTTO Via	2	2					
495	DEL BASSOTTO Via	2	2					
496	DEL BASSOTTO Via	2	2					
497	DEL BASSOTTO Via	2	2					
498	DEL BASSOTTO Via	2	2					
499	DEL BASSOTTO Via	2	2					
500	DEL BASSOTTO Via	2	2					
501	DEL BASSOTTO Via	2	2					
502	DEL BASSOTTO Via	2	2					
503	DEL BASSOTTO Via	2	2					
504	DEL BASSOTTO Via	2	2					
505	DEL BASSOTTO Via	2	2					
506	DEL BASSOTTO Via	2	2					
507	DEL BASSOTTO Via	2	2					



Indirizzo		Civ.		Plano	U- Comune di Cortina Trentino	sub	tipo: residenziale/non residenziale	valore	es opera pia	altro
Descrizione										
508	DEL BASSOTTO Via	2	4							
509	DEL BASSOTTO Via	2	4							
510	DEL BASSOTTO Via	2	4							
511	DEL BASSOTTO Via	2	4							
512	DEL BASSOTTO Via	2	5							
513	DEL BASSOTTO Via	2	5							
514	DEL BASSOTTO Via	2	5							
515	DEL BASSOTTO Via	2	5							
516	DEL BASSOTTO Via	2	5							
517	DEL BASSOTTO Via	2	5							
518	DEL BASSOTTO Via	2	5							
519	DEL BASSOTTO Via	2	5							
520	DEL BASSOTTO Via	2	5							
521	DEL BASSOTTO Via	2	6							
522	DEL BASSOTTO Via	2	6							
523	DEL BASSOTTO Via	2	6							
524	DEL BASSOTTO Via	2	6							
525	DEL BASSOTTO Via	2	6							
526	DEL BASSOTTO Via	2	6							
527	DEL BASSOTTO Via	2	6							
528	DEL BASSOTTO Via	2	6							
529	DEL BASSOTTO Via	2	6							
530	DEL BASSOTTO Via	2	6							
531	DEL BASSOTTO Via	2	6							
532	DEL BASSOTTO Via	2	7							
533	DEL BASSOTTO Via	2	7							
534	DEL BASSOTTO Via	2	7							
535	DEL BASSOTTO Via	2	7							
536	DEL BASSOTTO Via	2	7							
537	DEL BASSOTTO Via	2	7							
538	DEL BASSOTTO Via	2	7							
539	DEL BASSOTTO Via	2	7							
540	DEL BASSOTTO Via	2	7							
541	DEL BASSOTTO Via	2	7							
542	DEL BASSOTTO Via	2	7							
543	DEL BASSOTTO Via	2	7							
544	DEL BASSOTTO Via	2	7							
545	DEL BASSOTTO Via	2	7							
546	DEL BASSOTTO Via	2	7							

Indirizzo		Civ.	Piano	Foglio	plla	sub.	tip: residenziale/non residenziale	valore	es opera più	altro
547	DEL BASSOTTO Via	2	PT							
548	DEL BASSOTTO Via	2	PT							
549	DEL BASSOTTO Via	2	PT							
550	DEL BASSOTTO Via	2	R							
551	DEL BASSOTTO Via	2	R TO							
552	DEL BASSOTTO Via	2	R TO							
553	DEL BASSOTTO Via	2	R TO							
554	DEL BASSOTTO Via	2	R to							
555	DEL BASSOTTO Via	2	R TO							
556	DEL BASSOTTO Via	2	R TO							
557	DEL BASSOTTO Via	2	R TO							
558	DEL BASSOTTO Via	2	R TO							
559	DEL BASSOTTO Via	2	T							
560	DEL BASSOTTO Via	2	T							
561	DELLA PACE Piazza	4	T							
562	DELLA PACE Piazza	4	T							
563	DELLA PACE Piazza	4	T							
564	DELLA PACE Piazza	4	T							
565	DELLA PACE Piazza	4	T							
566	DELLA PACE Piazza	4	T							
567	DELLA PACE Piazza	4	T							
568	DELLA PACE Piazza	4	T							
569	DELLA PACE Piazza	4	T							
570	DELLA PACE Piazza	4	T							
571	DELLA PACE Piazza	4	T							
572	DELLA PACE Piazza	4	2							
573	DELLA PACE Piazza	4	2							
574	DELLA PACE Piazza	4	2							
575	DELLA PACE Piazza	4	2							
576	DELLA PACE Piazza	4	2							
577	DELLA PACE Piazza	4	2							
578	DELLA PACE Piazza	4	2							
579	DELLA PACE Piazza	4	2							
580	DELLA PACE Piazza	4	2							
581	DELLA PACE Piazza	4	2							
582	DELLA PACE Piazza	4	3							
583	DELLA PACE Piazza	4	3							
584	DELLA PACE Piazza	4	3							
585	DELLA PACE Piazza	4	3							

Indirizzo		Civ.		Piano		sub		tipo: residenziale/non residenziale		valore		ex opera pia		altro	
Descrizione															
586	DELLA PACE Piazza	4	3												
587	DELLA PACE Piazza	4	3												
588	DELLA PACE Piazza	4	3												
589	DELLA PACE Piazza	4	3												
590	DELLA PACE Piazza	4	3												
591	DELLA PACE Piazza	4	4												
592	DELLA PACE Piazza	4	4												
593	DELLA PACE Piazza	4	4												
594	DELLA PACE Piazza	4	4												
595	DELLA PACE Piazza	4	4												
596	DELLA PACE Piazza	4	4												
597	DELLA PACE Piazza	4	4												
598	DELLA PACE Piazza	4	4												
599	DELLA PACE Piazza	4	5												
600	DELLA PACE Piazza	4	5												
601	DELLA PACE Piazza	4	5												
602	DELLA PACE Piazza	4	5												
603	DELLA PACE Piazza	4	5												
604	DELLA PACE Piazza	4	5												
605	DELLA PACE Piazza	4	5												
606	DELLA PACE Piazza	4	5												
607	DELLA PACE Piazza	4	5												
608	DELLA PACE Piazza	4	5												
609	DELLA PACE Piazza	4	6												
610	DELLA PACE Piazza	4	6												
611	DELLA PACE Piazza	4	6												
612	DELLA PACE Piazza	4	6												
613	DELLA PACE Piazza	4	6												
614	DELLA PACE Piazza	4	6												
615	DELLA PACE Piazza	4	6												
616	DELLA PACE Piazza	4	6												
617	DELLA PACE Piazza	4	6												
618	DELLA PACE Piazza	4	7												
619	DELLA PACE Piazza	4	7												
620	DELLA PACE Piazza	4	7												
621	DELLA PACE Piazza	4	7												
622	DELLA PACE Piazza	4	7												
623	DELLA PACE Piazza	4	7												
624	DELLA PACE Piazza	4	7												

Descrizione		Civ.	Piano	E/P/altro	lla	sub	tipo: residenziale/non residenziale	valore	ex opera p/in	altro
Indirizzo	Descrizione									
625	DELLA PACE: Piazza	4	7							
626	DELLA PACE: Piazza	4	8							
627	DELLA PACE: Piazza	4	8							
628	DELLA PACE: Piazza	4	8							
629	DELLA PACE: Piazza	4	8							
630	DELLA PACE: Piazza	4	8							
631	DELLA PACE: Piazza	4	8							
632	DELLA PACE: Piazza	4	8							
633	DELLA PACE: Piazza	4	8							
634	DELLA PACE: Piazza	4	8							
635	DELLA RINASCITA Vin	12	2							
636	DELLA RINASCITA Vin	14	1							
637	DELLA RINASCITA Via	14	1							
638	DI GIOVANNI LUIGI Via ex BC/15	1	1							
639	DI GIOVANNI LUIGI Via ex BC/15	1	2							
640	DI GIOVANNI LUIGI Via ex BC/15	1	2							
641	DI GIOVANNI LUIGI Via ex BC/15	1	1							
642	DI GIOVANNI LUIGI Via ex BC/15	1	1							
643	DI GIOVANNI LUIGI Via ex BC/15	2	1							
644	DI GIOVANNI LUIGI Via ex BC/15	2	2							
645	DI GIOVANNI LUIGI Via ex BC/15	2	2							
646	DI GIOVANNI LUIGI Via ex BC/15	2	R.TO							
647	DI GIOVANNI LUIGI Via ex BC/15	2	R.TO							
648	DI GIOVANNI LUIGI Via ex BC/15	3	2							
649	DI GIOVANNI LUIGI Via ex BC/15	3	R.TO							
650	DI GIOVANNI LUIGI Via ex BC/15	3	R.TO							
651	DI GIOVANNI LUIGI Via ex BC/15	4	1							
652	DI GIOVANNI LUIGI Via ex BC/15	4	2							
653	DI GIOVANNI LUIGI Via ex BC/15	4	2							
654	DI GIOVANNI LUIGI Via ex BC/15	4	R.TO							
655	DI GIOVANNI LUIGI Via ex BC/15	5	1							
656	DI GIOVANNI LUIGI Via ex BC/15	5	R.TO							
657	DI GIOVANNI LUIGI Via ex BC/15	5	1							
658	DI GREGORIO Via	4	2							
659	DI GREGORIO Via	6	2							
660	DI GREGORIO Via	6	2							
661	DI PAVIA VINCENZO Via	4	5							
662	DI STEFANO GUIDO Via (IACP-LOTTO 334)	1	1							
663	DI STEFANO GUIDO Via (IACP-LOTTO 334)	1	1							


Indirizzo		Civ.		Piano		Lotto		Sub		tipo: residenziale/non residenziale		valore		es opera pia		altro	
Descrizione																	
664	DE STEFANO GUIDO Via (IACP-LO) TO 334)	1	1														
665	DE STEFANO GUIDO Via (IACP-LO) TO 334)	1	1														
666	DE STEFANO GUIDO Via (IACP-LO) TO 334)	1	1														
667	DE STEFANO GUIDO Via (IACP-LO) TO 334)	1	1														
668	DE STEFANO GUIDO Via (IACP-LO) TO 334)	1	1														
669	DE STEFANO GUIDO Via (IACP-LO) TO 334)	1	2														
670	DE STEFANO GUIDO Via (IACP-LO) TO 334)	1	2														
671	DE STEFANO GUIDO Via (IACP-LO) TO 334)	1	2														
672	DE STEFANO GUIDO Via (IACP-LO) TO 334)	1	2														
673	DE STEFANO GUIDO Via (IACP-LO) TO 334)	1	2														
674	DE STEFANO GUIDO Via (IACP-LO) TO 334)	1	2														
675	DE STEFANO GUIDO Via (IACP-LO) TO 334)	1	2														
676	DE STEFANO GUIDO Via (IACP-LO) TO 334)	1	R.TO														
677	DE STEFANO GUIDO Via (IACP-LO) TO 334)	1	R.TO														
678	DE STEFANO GUIDO Via (IACP-LO) TO 334)	1	R.TO														
679	DE STEFANO GUIDO Via (IACP-LO) TO 334)	1	R.TO														
680	DE STEFANO GUIDO Via (IACP-LO) TO 334)	1	R.TO														
681	DE STEFANO GUIDO Via (IACP-LO) TO 334)	1	R.TO														
682	DE STEFANO GUIDO Via (IACP-LO) TO 334)	1	R.TO														
683	DE STEFANO GUIDO Via (IACP-LO) TO 334)	1	R.TO														
684	DE STEFANO GUIDO Via (IACP-LO) TO 334)	3	1														
685	DE STEFANO GUIDO Via (IACP-LO) TO 334)	3	2														
686	ERICE Via (IACP-LOTTO 745)	17	1														
687	ERICE Via (IACP-LOTTO 745)	17	2														
688	ERICE Via (IACP-LOTTO 745)	23	2														
689	ERICE Via (IACP-LOTTO 745)	21	1														
690	ERICE Via (IACP-LOTTO 745)	23	R.TO														
691	ERICE Via (IACP-LOTTO 745)	25	1														
692	ERICE Via (IACP-LOTTO 745)	27	3														
693	ERICE Via (IACP-LOTTO 745)	29	1														
694	ERICE Via (IACP-LOTTO 745)	29	2														
695	ERICE Via (IACP-LOTTO 745)	31	2														
696	ERICE Via (IACP-LOTTO 745)	31	3														
697	ERICE Via (IACP-LOTTO 745)	33	3														
698	ERICE Via (IACP-LOTTO 745)	33	3														
699	ERICE Via (IACP-LOTTO 745)	33	R.TO														
700	ERICE Via (IACP-LOTTO 745)	35	2														
701	ERICE Via (IACP-LOTTO 745)	37	1														
702	ERICE Via (IACP-LOTTO 745)	37	2														



Descrizione									
Indirizzo	Civ.	Piano	Foglio	Pila	sub	tipo: residenziale/non residenziale	valore	es opera pia	altro
703 ERICE Via (IACP-LOTTO 745)	39	R.TO							
704 FARDELLA Via	2	6							
705 FERRARIORSI Via	81	9							
706 FERRARIORSI Via	83	1							
707 FERRARIORSI Via	83	2							
708 FERRARIORSI Via	83	6							
709 FERRARIORSI Via	83	8							
710 FERRARIORSI Via	83	9							
711 FERRARIORSI Via	83	R.TO							
712 FERRARIORSI Via	85	2							
713 FERRARIORSI Via	85	3							
714 FERRARIORSI Via	87	1							
715 FERRARIORSI Via	87	6							
716 FORNO AL PALAZZO REALE Vicolo	28	1							
717 FRUMILE DA PETRALIA Via	1	1							
718 PRASCONA COL. ANTONINO Via (IACP-LOTTO 214)	1	1							
719 PRASCONA COL. ANTONINO Via (IACP-LOTTO 214)	1	1							
720 PRASCONA COL. ANTONINO Via (IACP-LOTTO 218)	3	3							
721 FRATELLI S. ANNA Piazzale	9	3							
722 FUNAIOLI GINO Via	5	1							
723 FUNAIOLI GINO Via	5	1							
724 FUNAIOLI GINO Via	5	3							
725 FUNAIOLI GINO Via	5	3							
726 FUNAIOLI GINO Via	5	4							
727 FUNAIOLI GINO Via	5	4							
728 FURIANO ANTONIO Via (IACP-LOTTO 710)	4	1							
729 FURIANO ANTONIO Via (IACP-LOTTO 710)	4	3							
730 GALLETTI Via	257	1							
731 GALLETTI Via	257	1							
732 GALLETTI Via	257	1							
733 GALLETTI Via	257	2							
734 GALLETTI Via	257	2							
735 GALLETTI Via	257	2							
736 GALLETTI Via	257	2							
737 GALLETTI Via	257	2							
738 GALLETTI Via	257	2							
739 GALLETTI Via	257	R.to							
740 GALLETTI Via	257	R.TO							
741 GALLETTI Via	257	R.TO							




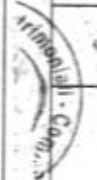
Indirizzo		Civ.	Piano	Foglio	Plta	sub.	tipo: residenziale/non residenziale	valore	ex opera pta	altro
742	GALLETTI Via	257	RTO							
743	GALLETTI Vin	257	RTO							
744	GALLETTI Vin	257	T							
745	GALLETTI Via	257	T							
746	GALVANI LUIGI Via	35	1							
747	GALVANI LUIGI Via	35	1							
748	GALVANI LUIGI Vin	35	1							
749	GALVANI LUIGI Vin	35	2							
750	GALVANI LUIGI Vin	35	3							
751	GALVANI LUIGI Vin	35	4							
752	GALVANI LUIGI Vin	35	4							
753	GALVANI LUIGI Vin	35	4							
754	GALVANI LUIGI Via	35	6							
755	GALVANI LUIGI Via	35	6							
756	GARBALDI ANITA Piazzale	3	3							
757	GARBALDI ANITA Piazzale	4	2							
758	GARBALDI ANITA Piazzale	6	3							
759	GARBALDI ANITA Piazzale	7	8							
760	GARBALDI ANITA Piazzale	8	2							
761	GARBALDI ANITA Piazzale	8	5							
762	GARBALDI ANITA Piazzale	8	6							
763	GEREMIA PIETRO Vin	16	6							
764	GIGLI BENIAMINO Vin	26	2							
765	GIGLI BENIAMINO Vin	26	3							
766	GIGLI BENIAMINO Vin	26	3							
767	GRANDI ACHILLE Piazza	5	1							
768	GRANDI ACHILLE Piazza	5	1							
769	GRANDI ACHILLE Piazza	5	1							
770	GRANDI ACHILLE Piazza	5	3							
771	GRANDI ACHILLE Piazza	5	5							
772	GRANDI ACHILLE Piazza	5	7							
773	GRANDI ACHILLE Piazza	5	8							
774	GRANDI ACHILLE Piazza	5	8							
775	GRANDI ACHILLE Piazza	5	8							
776	GRANDI ACHILLE Piazza	5	8							
777	GRANDI ACHILLE Piazza	5	9							
778	GRANDI ACHILLE Piazza	5	9							
779	GRANDI ACHILLE Piazza	5	10							
780	GRANDI ACHILLE Piazza	5	10							

										
Indirizzo		Civ.	Piano	Foglio	Pl.lla	sub	tipo: residenziale/non residenziale	valore	es opera pia	altro
742	GALLETTI Vin	257	RTO							
743	GALLETTI Vin	257	RTO							
744	GALLETTI Vin	257	T							
745	GALLETTI Vin	257	T							
746	GALVANI LUIGI Vin	35	1							
747	GALVANI LUIGI Vin	35	1							
748	GALVANI LUIGI Vin	35	1							
749	GALVANI LUIGI Vin	35	2							
750	GALVANI LUIGI Vin	35	3							
751	GALVANI LUIGI Vin	35	4							
752	GALVANI LUIGI Vin	35	4							
753	GALVANI LUIGI Vin	35	4							
754	GALVANI LUIGI Vin	35	6							
755	GALVANI LUIGI Vin	35	6							
756	GARIBALDI ANITA Piazzale	3	3							
757	GARIBALDI ANITA Piazzale	4	2							
758	GARIBALDI ANITA Piazzale	6	3							
759	GARIBALDI ANITA Piazzale	7	8							
760	GARIBALDI ANITA Piazzale	8	2							
761	GARIBALDI ANITA Piazzale	8	5							
762	GARIBALDI ANITA Piazzale	8	6							
763	GEREMIA PIETRO Via	16	6							
764	GIGLI BENIAMINO Via	26	2							
765	GIGLI BENIAMINO Via	26	3							
766	GIGLI BENIAMINO Via	26	3							
767	GRANDI ACHILLE Piazza	5	1							
768	GRANDI ACHILLE Piazza	5	1							
769	GRANDI ACHILLE Piazza	5	1							
770	GRANDI ACHILLE Piazza	5	3							
771	GRANDI ACHILLE Piazza	5	5							
772	GRANDI ACHILLE Piazza	5	7							
773	GRANDI ACHILLE Piazza	5	8							
774	GRANDI ACHILLE Piazza	5	8							
775	GRANDI ACHILLE Piazza	5	8							
776	GRANDI ACHILLE Piazza	5	9							
777	GRANDI ACHILLE Piazza	5	9							
778	GRANDI ACHILLE Piazza	5	9							
779	GRANDI ACHILLE Piazza	5	10							
780	GRANDI ACHILLE Piazza	5	10							

Descrizione		Indirizzo	Civ.	Piano	Foglio	P.lla	sub	tipo: residenziale/non residenziale	valore	ex opera p.la	altro
781		GRANDI ACHILLE Piazza	5	10							
782		GRANDI ACHILLE Piazza	5	10							
783		GRANDI ACHILLE Piazza	26	1							
784		GRANDI ACHILLE Piazza	26	1							
785		GRANDI ACHILLE Piazza	26	2							
786		GRANDI ACHILLE Piazza	26	2							
787		GRANDI ACHILLE Piazza	26	3							
788		GRANDI ACHILLE Piazza	26	3							
789		GRANDI ACHILLE Piazza	26	7							
790		GRANDI ACHILLE Piazza	26	R.TO							
791		GUERRINI OLINDO Via	2	1							
792		GUERRINI OLINDO Via	2	1							
793		GUERRINI OLINDO Via	2	2							
794		GUERRINI OLINDO Via	2	3							
795		GUERRINI OLINDO Via	2	4							
796		GUERRINI OLINDO Via	2	5							
797		GUERRINI OLINDO Via	2	5							
798		GUERRINI OLINDO Via	2	6							
799		GUERRINI OLINDO Via	2	6							
800		GUERRINI OLINDO Via	2	7							
801		GUERRINI OLINDO Via	12	1							
802		GUERRINI OLINDO Via	12	1							
803		GUERRINI OLINDO Via	12	3							
804		GUERRINI OLINDO Via	12	4							
805		GUERRINI OLINDO Via	12	5							
806		GUERRINI OLINDO Via	12	5							
807		GUERRINI OLINDO Via	12	6							
808		GUERRINI OLINDO Via	12	7							
809		GUERRINI OLINDO Via	12	8							
810		GUERRINI OLINDO Via	12	8							
811		GUERRINI OLINDO Via	18	3							
812		GUERRINI OLINDO Via	18	5							
813		GUERRINI OLINDO Via	18	5							
814		GUERRINI OLINDO Via	18	6							
815		GUERRINI OLINDO Via	18	8							
816		GUERRINI OLINDO Via	28	1							
817		GUERRINI OLINDO Via	28	3							
818		GUERRINI OLINDO Via	28	4							
819		GUERRINI OLINDO Via	28	4							

Indirizzo		Civ.	Plano	Foglio	Plta	sub.	tipo: residenziale/non residenziale	valore	ex opera più	altro
820	GUERRINI OLINDO Via	28	5							
821	GUERRINI OLINDO Via	28	8							
822	HASSAN ENRICO Via	16	R.TO							
823	HASSAN ENRICO Via	20	1							
824	HASSAN ENRICO Via	20	1							
825	HASSAN ENRICO Via	20	1							
826	HASSAN ENRICO Via	20	1							
827	HASSAN ENRICO Via	20	1							
828	HASSAN ENRICO Via	20	1							
829	HASSAN ENRICO Via	20	6							
830	HASSAN ENRICO Via	20	7							
831	HASSAN ENRICO Via	20	8							
832	HASSAN ENRICO Via	20	9							
833	HASSAN ENRICO Via	20	9							
834	HASSAN ENRICO Via	20	10							
835	HASSAN ENRICO Via	20	11							
836	HASSAN ENRICO Via	20	12							
837	HASSAN ENRICO Via	20	12							
838	HASSAN ENRICO Via	20	12							
839	HAZON AZOLINO Via	4	13							
840	HAZON AZOLINO Via	4	14							
841	HAZON AZOLINO Via	4	14							
842	HAZON AZOLINO Via	4	R.TO							
843	HAZON AZOLINO Via	17	9							
844	HAZON AZOLINO Via	17	9							
845	HAZON AZOLINO Via	17	9							
846	HAZON AZOLINO Via	17	9							
847	HAZON AZOLINO Via	17	10							
848	HAZON AZOLINO Via	17	10							
849	HAZON AZOLINO Via	18	1							
850	HAZON AZOLINO Via	18	1							
851	HAZON AZOLINO Via	18	1							
852	HAZON AZOLINO Via	18	1							
853	HAZON AZOLINO Via	18	1							
854	HAZON AZOLINO Via	18	2							
855	HAZON AZOLINO Via	18	2							
856	HAZON AZOLINO Via	18	2							
857	HAZON AZOLINO Via	18	2							
858	HAZON AZOLINO Via	18	3							

												
Indirizzo		Civ.	Piano	Foglio	Plia	sub.	tipo: residenziale/non residenziale	valore	ex opera pia	altro		
859	HAZON AZOLINO Via	18	3									
860	HAZON AZOLINO Via	18	3									
861	HAZON AZOLINO Via	18	3									
862	HAZON AZOLINO Via	18	4									
863	HAZON AZOLINO Via	18	4									
864	HAZON AZOLINO Via	18	4									
865	HAZON AZOLINO Via	18	4									
866	HAZON AZOLINO Via	18	4									
867	HAZON AZOLINO Via	18	5									
868	HAZON AZOLINO Via	18	5									
869	HAZON AZOLINO Via	18	5									
870	HAZON AZOLINO Via	18	5									
871	HAZON AZOLINO Via	18	6									
872	HAZON AZOLINO Via	18	6									
873	HAZON AZOLINO Via	18	6									
874	HAZON AZOLINO Via	18	6									
875	HAZON AZOLINO Via	18	6									
876	HAZON AZOLINO Via	18	7									
877	HAZON AZOLINO Via	18	7									
878	HAZON AZOLINO Via	18	7									
879	HAZON AZOLINO Via	18	7									
880	HAZON AZOLINO Via	18	7									
881	HAZON AZOLINO Via	18	8									
882	HAZON AZOLINO Via	18	8									
883	HAZON AZOLINO Via	18	8									
884	HAZON AZOLINO Via	18	8									
885	HAZON AZOLINO Via	18	8									
886	HAZON AZOLINO Via	18	8									
887	HAZON AZOLINO Via	18	9									
888	HAZON AZOLINO Via	18	9									
889	HAZON AZOLINO Via	18	9									
890	HAZON AZOLINO Via	18	9									
891	HAZON AZOLINO Via	18	9									
892	HAZON AZOLINO Via	18	10									
893	HAZON AZOLINO Via	18	10									
894	HAZON AZOLINO Via	18	10									
895	HAZON AZOLINO Via	18	10									
896	HAZON AZOLINO Via	18	10									
897	HAZON AZOLINO Via	18	10									


									
Descrizione									
Indirizzo	Civ.	Punto	Foglio	p.lla	sub.	tipo: residenziale/non residenziale	valore	es opera pia	altro
898	HAZON AZOLINO Via	18	11						
899	HAZON AZOLINO Via	18	11						
900	HAZON AZOLINO Via	18	11						
901	HAZON AZOLINO Via	18	11						
902	HAZON AZOLINO Via	18	11						
903	HAZON AZOLINO Via	18	12						
904	HAZON AZOLINO Via	18	12						
905	HAZON AZOLINO Via	18	12						
906	HAZON AZOLINO Via	18	R.TO						
907	HAZON AZOLINO Via	40	10						
908	HAZON AZOLINO Via	40	11						
909	HAZON AZOLINO Via	40	12						
910	HAZON AZOLINO Via	40	13						
911	HAZON AZOLINO Via	46	1						
912	HAZON AZOLINO Via	46	1						
913	HAZON AZOLINO Via	46	2						
914	HAZON AZOLINO Via	46	5						
915	HAZON AZOLINO Via	46	6						
916	HAZON AZOLINO Via	46	8						
917	HAZON AZOLINO Via	46	9						
918	HAZON AZOLINO Via	46	10						
919	HAZON AZOLINO Via	46	11						
920	HAZON AZOLINO Via	46	12						
921	HAZON AZOLINO Via	46	13						
922	HAZON AZOLINO Via	46	13						
923	HAZON AZOLINO Via	54	11						
924	HAZON AZOLINO Via	54	12						
925	HAZON AZOLINO Via	54	12						
926	HAZON AZOLINO Via	65	8						
927	HAZON AZOLINO Via	65	11						
928	IMMACOLATELLA SPERONE Via	342	1						
929	IMMACOLATELLA SPERONE Via	342	3						
930	IMMACOLATELLA SPERONE Via	342	3						
931	IMMACOLATELLA SPERONE Via	342	6						
932	IMMACOLATELLA SPERONE Via	342	9						
933	IMMACOLATELLA SPERONE Via	342	9						
934	POPOLIO BERNAMINO Via (L.N. Via Z.S2)	11	13						
935	IUVARA ALONSO Via	103	2						
936	F. EMIRO EUGENIO Via	38	2						


Indirizzo		Descrizione					Com. oniale			valore	es opera pin	altro
		Civ.	Plano	Foglio	plla	sub.	tipo: residenziale/non residenziale					
937	L. EMIRO EUGENIO Via	38	8									
938	L. EMIRO EUGENIO Via	38	10									
939	L. EMIRO EUGENIO Via	76	7									
940	L. EMIRO EUGENIO Via	76	8									
941	L. EMIRO EUGENIO Via	76	9									
942	L. EMIRO EUGENIO Via	76	10									
943	L. EMIRO EUGENIO Via	86	2									
944	L. EMIRO EUGENIO Via	86	4									
945	L. EMIRO EUGENIO Via	86	7									
946	L. EMIRO EUGENIO Via	86	8									
947	L. EMIRO EUGENIO Via	86	11									
948	L. EMIRO EUGENIO Via	98	1									
949	L. EMIRO EUGENIO Via	98	1									
950	L. EMIRO EUGENIO Via	98	2									
951	L. EMIRO EUGENIO Via	98	2									
952	L. EMIRO EUGENIO Via	98	4									
953	L. EMIRO EUGENIO Via	98	4									
954	L. EMIRO EUGENIO Via	98	6									
955	L. EMIRO EUGENIO Via	98	7									
956	L. EMIRO EUGENIO Via	98	8									
957	L. EMIRO EUGENIO Via	98	10									
958	L. EMIRO EUGENIO Via	98	13									
959	L.A Via	30	4									
960	L.A GUMINA FRATELLI Via	2	1									
961	L.A GUMINA FRATELLI Via	2	3									
962	L.A GUMINA FRATELLI Via	8	1									
963	L.A GUMINA FRATELLI Via	8	1									
964	L.A GUMINA FRATELLI Via	8	3									
965	L.A GUMINA FRATELLI Via	8	3									
966	L.A GUMINA FRATELLI Via	8	6									
967	L.ENTINI ROCCO Via ex BC/19	1	1									
968	L.ENTINI ROCCO Via ex BC/19	1	1									
969	L.ENTINI ROCCO Via ex BC/19	1	2									
970	L.ENTINI ROCCO Via ex BC/19	1	2									
971	L.ENTINI ROCCO Via ex BC/19	1	R.10									
972	L.ENTINI ROCCO Via ex BC/19	1	R.10									
973	L.ENTINI ROCCO Via ex BC/19	1	R.10									
974	L.ENTINI ROCCO Via ex BC/19	2	1									




Descrizione		Vip aggiunto		Civ.	Piano	Foglio	P.lta	sub.	tipo: residenziale/non residenziale	valore	es opera pin	altro
Indirizzo												
975	I LENTINI ROCCO Via ex BC/19	2	1									
976	I LENTINI ROCCO Via ex BC/19	2	2									
977	I LENTINI ROCCO Via ex BC/19	2	2									
978	I LENTINI ROCCO Via ex BC/19	4	1									
979	I LENTINI ROCCO Via ex BC/19	4	1									
980	I LENTINI ROCCO Via ex BC/19	4	2									
981	I LENTINI ROCCO Via ex BC/19	4	R.10									
982	I LENTINI ROCCO Via ex BC/19	4	R.10									
983	I LENTINI ROCCO Via ex BC/19	5	1									
984	I LENTINI ROCCO Via ex BC/19	5	2									
985	I LENTINI ROCCO Via ex BC/19	5	2									
986	I LENTINI ROCCO Via ex BC/19	5	2									
987	I LENTINI ROCCO Via ex BC/19	5	R.10									
988	I LENTINI ROCCO Via ex BC/19	5	R.10									
989	I LENTINI ROCCO Via ex BC/19	5	R.10									
990	I I BASSI GIUSEPPE Via	4	2									
991	I I BASSI GIUSEPPE Via	4	4									
992	I I BASSI GIUSEPPE Via	4	6									
993	I I BASSI GIUSEPPE Via	4	7									
994	I I BASSI GIUSEPPE Via	6	1									
995	I I BASSI GIUSEPPE Via	6	5									
996	I I BASSI GIUSEPPE Via	6	5									
997	I I BASSI GIUSEPPE Via	6	7									
998	I I BASSI GIUSEPPE Via	6	7									
999	I I BASSI GIUSEPPE Via	8	5									
1000	I I BASSI GIUSEPPE Via	8	5									
1001	I LORENZINI COLLODI Via	4	1									
1002	I LORENZINI COLLODI Via	4	1									
1003	I LORENZINI COLLODI Via	4	1									
1004	I LORENZINI COLLODI Via	4	1									
1005	I LORENZINI COLLODI Via	4	1									
1006	I LORENZINI COLLODI Via	4	1									
1007	I LORENZINI COLLODI Via	4	1									
1008	I LORENZINI COLLODI Via	4	1									
1009	I LORENZINI COLLODI Via	4	1									
1010	I LORENZINI COLLODI Via	4	2									
1011	I LORENZINI COLLODI Via	4	2									
1012	I LORENZINI COLLODI Via	4	2									

Descrizione		Comune di Prato				Descrizione		Descrizione		
Indirizzo		Civ.	Piano	Foglio	Plat	sub.	tipo: residenziale/non residenziale	valore	es opera pia	altro
1013	LORENZINI COLLODI Via	4								
1014	LORENZINI COLLODI Via	4								
1015	LORENZINI COLLODI Via	4								
1016	LORENZINI COLLODI Via	4								
1017	LORENZINI COLLODI Via	4								
1018	LORENZINI COLLODI Via	4								
1019	LORENZINI COLLODI Via	4								
1020	LORENZINI COLLODI Via	4								
1021	LORENZINI COLLODI Via	4								
1022	LORENZINI COLLODI Via	4								
1023	LORENZINI COLLODI Via	4								
1024	LORENZINI COLLODI Via	4								
1025	LORENZINI COLLODI Via	4								
1026	LORENZINI COLLODI Via	4								
1027	LORENZINI COLLODI Via	4								
1028	LORENZINI COLLODI Via	4								
1029	LORENZINI COLLODI Via	4								
1030	LORENZINI COLLODI Via	4								
1031	LORENZINI COLLODI Via	4								
1032	LORENZINI COLLODI Via	4								
1033	LORENZINI COLLODI Via	4								
1034	LORENZINI COLLODI Via	4								
1035	LORENZINI COLLODI Via	4								
1036	LORENZINI COLLODI Via	4								
1037	LORENZINI COLLODI Via	4								
1038	LORENZINI COLLODI Via	4								
1039	LORENZINI COLLODI Via	4								
1040	LORENZINI COLLODI Via	4								
1041	LORENZINI COLLODI Via	4								
1042	LORENZINI COLLODI Via	4								
1043	LORENZINI COLLODI Via	4								
1044	LORENZINI COLLODI Via	4								
1045	LORENZINI COLLODI Via	4								
1046	LORENZINI COLLODI Via	4								
1047	LORENZINI COLLODI Via	4								
1048	LORENZINI COLLODI Via	4								
1049	LORENZINI COLLODI Via	4								
1050	L. UPO PIETRO Via (ACP LOTTO 70')	3								

		 Comune di Bari							valore	ex opera pta	altro
	Indirizzo	Civ.	Plano	Foglio	plla	sub.	tipo: residenziale/non residenziale				
1051	MAIONE: DA BARI Via	13	3								
1052	MAIONE: DA BARI Via	13	R.TO								
1053	MAIONE: DA BARI Via	15	3								
1054	MALERBA AGATINO Via (IACP-I.OTTO 707)	2	1								
1055	MALERBA AGATINO Via (IACP-I.OTTO 707)	2	1								
1056	MALERBA AGATINO Via (IACP-I.OTTO 707)	2	2								
1057	MALERBA AGATINO Via (IACP-I.OTTO 707)	2	R.TO								
1058	MALERBA AGATINO Via (IACP-I.OTTO 707)	2	R.TO								
1059	MALERBA AGATINO Via (IACP-I.OTTO 707)	3	1								
1060	MALERBA AGATINO Via (IACP-I.OTTO 707)	3	R.TO								
1061	MALERBA AGATINO Via (IACP-I.OTTO 707)	3	R.TO								
1062	MALERBA AGATINO Via (IACP-I.OTTO 707)	3	R.TO								
1063	MALERBA AGATINO Via (IACP-I.OTTO 707)	4	1								
1064	MALERBA AGATINO Via (IACP-I.OTTO 707)	4	1								
1065	MALERBA AGATINO Via (IACP-I.OTTO 707)	4	2								
1066	MALERBA AGATINO Via (IACP-I.OTTO 707)	4	2								
1067	MARIO ALBERTO Via	34	1								
1068	MARIO ALBERTO Via	34	3								
1069	MARIO ALBERTO Via	34	4								
1070	MAROTTA Vicolo	5	4								
1071	MAROTTA Vicolo	5	5								
1072	MASSI Vicolo	2	2								
1073	MASSI Vicolo	2	2								
1074	MASSI Vicolo	6	1								
1075	MASSI Vicolo	6	R.TO								
1076	MATERASSAI Via	44	2								
1077	MONS. FILIPPO MELI Via	3	2								
1078	MONS. FILIPPO MELI Via	5	1								
1079	MONS. FILIPPO MELI Via	5	2								
1080	MONS. FILIPPO MELI Via	5	3								
1081	MONS. FILIPPO MELI Via	5	4								
1082	MONS. FILIPPO MELI Via	5	5								
1083	MONS. FILIPPO MELI Via	5	1								
1084	MONS. FILIPPO MELI Via	8	3								
1085	MONS. FILIPPO MELI Via	8	6								
1086	MONS. FILIPPO MELI Via	8	6								
1087	MONS. FILIPPO MELI Via	10	1								
1088	MONS. FILIPPO MELI Via	10	1								

									
Indirizzo									
Civ.	Piano	Foglio	Plila	sub	tipo: residenziale/non residenziale	valore	ex opera pia	altro	
1089	MOSCA FILIPPO MELI Via	10	1						
1090	MOSCA FILIPPO MELI Via	10	6						
1091	MOSCA FILIPPO MELI Via	10	6						
1092	MOSCA FILIPPO MELI Via	10	PR						
1093	MOSCA GAETANO Via	26	1						
1094	MOSCA GAETANO Via	26	1						
1095	MOSCA GAETANO Via	26	1						
1096	MOSCA GAETANO Via	26	2						
1097	MOSCA GAETANO Via	26	2						
1098	MOSCA GAETANO Via	26	2						
1099	MOSCA GAETANO Via	26	3						
1100	MOSCA GAETANO Via	26	4						
1101	MOSCA GAETANO Via	26	5						
1102	MOSCA GAETANO Via	26	5						
1103	MOSCA GAETANO Via	26	6						
1104	MOSCA GAETANO Via	26	6						
1105	MOSCA GAETANO Via	26	7						
1106	MOSCA GAETANO Via	26	7						
1107	MOSCA GAETANO Via	26	7						
1108	MOSCA GAETANO Via	26	8						
1109	MOSCA GAETANO Via	26	8						
1110	MOSCA GAETANO Via	26	8						
1111	MOSCA GAETANO Via	26	9						
1112	MOSCA GAETANO Via	26	9						
1113	MOSCA GAETANO Via	29	1						
1114	NICOSIA Largo (IACP-LOTTO 745)	1	1						
1115	NICOSIA Largo (IACP-LOTTO 745)	1	2						
1116	NICOSIA Largo (IACP-LOTTO 745)	1	3						
1117	NICOSIA Largo (IACP-LOTTO 745)	2	1						
1118	NICOSIA Largo (IACP-LOTTO 745)	2	2						
1119	NICOSIA Largo (IACP-LOTTO 745)	2	2						
1120	NICOSIA Largo (IACP-LOTTO 745)	4	2						
1121	NICOSIA Largo (IACP-LOTTO 745)	4	2						
1122	NICOSIA Largo (IACP-LOTTO 745)	6	R.TO						
1123	PACINI Via	82	3						
1124	PARRINI Via	16	1						
1125	PARRINI Via	16	2						
1126	PARRINI Via	16	2						

Descrizione	Indirizzo	Civ.	Piano	Foglio	Pila	sub	tipo: residenziale/non residenziale	valore	ex opera pia	altro
1127	PARRINI Via	16	2							
1128	PARRINI Vin	16	5							
1129	PARRINI Vin	16	R.to							
1130	PARRINI Via	16	RTO							
1131	PARRINI Via	16	RTO							
1132	PATERNOSTRO ALESSANDRO Via	55	3							
1133	PECCORAINO Via	162	1							
1134	PECCORAINO Via	162	RTO							
1135	PETRALIE DELLE Largo (ACP-LOTTO 745)	1	1							
1136	PETRALIE DELLE Largo (ACP-LOTTO 745)	1	1							
1137	PETRALIE DELLE Largo (ACP-LOTTO 745)	1	3							
1138	PETRALIE DELLE Largo (ACP-LOTTO 745)	1	4							
1139	PETRALIE DELLE Largo (ACP-LOTTO 745)	2	1							
1140	PETRALIE DELLE Largo (ACP-LOTTO 745)	2	2							
1141	PETRALIE DELLE Largo (ACP-LOTTO 745)	2	4							
1142	PETRALIE DELLE Largo (ACP-LOTTO 745)	3	1							
1143	PETRALIE DELLE Largo (ACP-LOTTO 745)	3	1							
1144	PETRALIE DELLE Largo (ACP-LOTTO 745)	3	3							
1145	PETRALIE DELLE Largo (ACP-LOTTO 745)	3	4							
1146	PETRALIE DELLE Largo (ACP-LOTTO 745)	4	3							
1147	PETRALIE DELLE Largo (ACP-LOTTO 745)	1	3							
1148	PIRANDELLO FAUSTO Piazzale	2	5							
1149	PIRANDELLO FAUSTO Piazzale	5	7							
1150	PIRANDELLO FAUSTO Piazzale	13	1							
1151	PIRANDELLO FAUSTO Piazzale	13	2							
1152	PIRANDELLO FAUSTO Piazzale	13	3							
1153	PIRANDELLO FAUSTO Piazzale	13	7							
1154	POLLACI NUCCIO FEDELE Via	3	3							
1155	PRIZZI Piazzale	2	5							
1156	PRIZZI Piazzale	11	2							
1157	PRIZZI Piazzale	11	3							
1158	PRIZZI Piazzale	11	3							
1159	PRIZZI Piazzale	11	3							
1160	PRIZZI Piazzale	11	4							
1161	PRIZZI Piazzale	11	6							
1162	QUADRIO MAURIZIO Via	1	6							
1163	RABIN ISAAC Via	37	1							
1164	RABIN ISAAC Via	37	4							

 Descri. Imp. e aut. C.									
Indirizzo	Civ.	Piano	Foglio	Pla	sub.	tipo: residenziale/non residenziale	valore	ex opera pia	altro
1165 RABIN ISAAC Via	37	4							
1166 RABIN ISAAC Via	37	5							
1167 RABIN ISAAC Via	37	7							
1168 RABIN ISAAC Via	37	8							
1169 RABIN ISAAC Via	37	R.10							
1170 RACCUGLIA ANTONIO Via	21	1							
1171 RACCUGLIA ANTONIO Via	21	1							
1172 RACCUGLIA ANTONIO Via	21	1							
1173 RACCUGLIA ANTONIO Via	21	1							
1174 RACCUGLIA ANTONIO Via	21	2							
1175 RACCUGLIA ANTONIO Via	21	2							
1176 RACCUGLIA ANTONIO Via	21	2							
1177 RACCUGLIA ANTONIO Via	21	2							
1178 RACCUGLIA ANTONIO Via	21	R.10							
1179 RACCUGLIA ANTONIO Via	21	R.10							
1180 RACCUGLIA ANTONIO Via	23	2							
1181 RACCUGLIA ANTONIO Via	23	R.10							
1182 RACCUGLIA ANTONIO Via	23	T							
1183 RACCUGLIA ANTONIO Via	25	1							
1184 RACCUGLIA ANTONIO Via	25	R.10							
1185 RAGUSA VINCENZO Via ex BC/13	1	1							
1186 RAGUSA VINCENZO Via ex BC/13	1	2							
1187 RAGUSA VINCENZO Via ex BC/13	1	2							
1188 RAGUSA VINCENZO Via ex BC/13	1	R.10							
1189 RAGUSA VINCENZO Via ex BC/13	1	R.10							
1190 RAGUSA VINCENZO Via ex BC/13	2	1							
1191 RAGUSA VINCENZO Via ex BC/13	2	2							
1192 RAGUSA VINCENZO Via ex BC/13	2	R.10							
1193 RAGUSA VINCENZO Via ex BC/13	2	1							
1194 RAGUSA VINCENZO Via ex BC/13	3	1							
1195 RAGUSA VINCENZO Via ex BC/13	3	1							
1196 RAGUSA VINCENZO Via ex BC/13	3	2							
1197 RAGUSA VINCENZO Via ex BC/13	3	2							
1198 RAGUSA VINCENZO Via ex BC/13	3	R.10							
1199 RAGUSA VINCENZO Via ex BC/13	3	1							
1200 RAGUSA VINCENZO Via ex BC/13	4	2							
1201 RAGUSA VINCENZO Via ex BC/13	4	2							
1202 RAGUSA VINCENZO Via ex BC/13	4	R.10							

Comuni - Comune									
Descrizione									
Indirizzo	Civ.	Piano	Foglio	plla	sub.	tipo: residenziale/non residenziale	valore	ex opera pia	altro
1203 RAGUSA VINCENZO Via ex BC/13	4	R/10							
1204 RE MARTINO Via	1	2							
1205 RE MARTINO Via	1	5							
1206 RE MARTINO Via	1	5							
1207 RE MARTINO Via	2	2							
1208 RE SURREZIONE Viale	38	1							
1209 ROMERES G. Via (IACP-LOTTO 27.1)	4	4							
1210 ROMERES G. Via (IACP-LOTTO 27.1)	4	5							
1211 ROMERES G. Via (IACP-LOTTO 27.1)	4	R/O							
1212 S/74 Via	17	2							
1213 S/74 Via	17	8							
1214 S/74 Via	19	1							
1215 S/74 Via	19	4							
1216 S/74 Via	19	5							
1217 S/74 Via	19	6							
1218 S/74 Via	19	7							
1219 S/74 Via	19	7							
1220 S/74 Via	21	1							
1221 S/74 Via	21	2							
1222 S/74 Via	21	3							
1223 S/74 Via	21	4							
1224 S/74 Via	21	4							
1225 S/74 Via	21	5							
1226 S/74 Via	21	5							
1227 S/74 Via	21	6							
1228 S/74 Via	21	7							
1229 S/74 Via	21	7							
1230 S/74 Via	22	6							
1231 S/74 Via	22	8							
1232 S/74 Via	22	8							
1233 S/74 Via	22	R/O							
1234 S/74 Via	24	1							
1235 S/74 Via	24	2							
1236 S/74 Via	24	3							
1237 S/74 Via	24	5							
1238 S/74 Via	24	5							
1239 S/74 Via	24	6							
1240 S/74 Via	24	7							





Descrizione		Indirizzo	Civ.	Piano	Foglio	P.lta	sub.	tipo: residenziale/non residenziale	valore	es. opera pia	altro
1279		SALGARI EMILIO Via	69	8							
1280		SALGARI EMILIO Via	69	8							
1281		SALGARI EMILIO Via	69	R							
1282		SALGARI EMILIO Via	69	R.TO							
1283		SALGARI EMILIO Via	69	R.to							
1284		SALGARI EMILIO Via	75	2							
1285		SALGARI EMILIO Via	75	5							
1286		SALGARI EMILIO Via	75	7							
1287		SALGARI EMILIO Via	75	7							
1288		SAN BENEDETTO ABBATE Largo	2	1							
1289		SAN BENEDETTO ABBATE Largo	9	1							
1290		SAN BENEDETTO ABBATE Largo	12	1							
1291		SAN CIRO Via	15	1							
1292		SAN CIRO Via	15	1							
1293		SAN CIRO Via	15	1							
1294		SAN CIRO Via	15	1							
1295		SAN CIRO Via	15	2							
1296		SAN CIRO Via	15	2							
1297		SAN CIRO Via	15	2							
1298		SAN CIRO Via	15	2							
1299		SAN CIRO Via	15	3							
1300		SAN CIRO Via	15	3							
1301		SAN CIRO Via	15	3							
1302		SAN CIRO Via	15	3							
1303		SAN CIRO Via	15	4							
1304		SAN CIRO Via	15	4							
1305		SAN CIRO Via	15	4							
1306		SAN CIRO Via	15	5							
1307		SAN CIRO Via	15	5							
1308		SAN COSMA Largo	5	1							
1309		SAN FILARTE Largo	2	1							
1310		SAN FILARTE Largo	6	1							
1311		SANTA MILORO Via	12	3							
1312		SANTA MILORO Via	12	1							
1313		SANTA MILORO Via	12	2							
1314		SANTA MILORO Via	12	2							
1315		SANTA MILORO Via	12	3							
1316		SANTA MILORO Via	12	3							



Descrizione		Indirizzo	Civ.	Piano	Foglio	Pila	sub	tipo: residenziale/non residenziale	valore	ex opera pia	altro
Descrizione	Indirizzo										
1317	SANTA MILORO Via		12	4							
1318	SANTA MILORO Via		12	5							
1319	SANTA MILORO Via		12	6							
1320	SANTA MILORO Via		12	R.TO							
1321	SARMENTO GIULIO Via		3	R.TO							
1322	SARMENTO GIULIO Via		3/A	5							
1323	SAVAGNONE GIUSEPPE GIANNI Via		6	5							
1324	SAVAGNONE GIUSEPPE GIANNI Via		6	6							
1325	SAVAGNONE GIUSEPPE GIANNI Via		6	7							
1326	SAVAGNONE GIUSEPPE GIANNI Via		6	7							
1327	SAVAGNONE GIUSEPPE GIANNI Via		6	8							
1328	SCAGLIONE PIETRO Via		121	2							
1329	SCAGLIONE PIETRO Via		121	3							
1330	SCAGLIONE PIETRO Via		121	5							
1331	SCAGLIONE PIETRO Via		121	5							
1332	SCAGLIONE PIETRO Via		121	7							
1333	SCAGLIONE PIETRO Via		131	1							
1334	SCAGLIONE PIETRO Via		131	2							
1335	SCAGLIONE PIETRO Via		131	2							
1336	SCAGLIONE PIETRO Via		131	3							
1337	SCAGLIONE PIETRO Via		131	3							
1338	SCAGLIONE PIETRO Via		131	4							
1339	SCAGLIONE PIETRO Via		131	5							
1340	SCAGLIONE PIETRO Via		131	5							
1341	SCAGLIONE PIETRO Via		131	5							
1342	SCAGLIONE PIETRO Via		131	6							
1343	SCAGLIONE PIETRO Via		131	R.TO							
1344	SCAGLIONE PIETRO Via		131	R.TO							
1345	SCAGLIONE PIETRO Via		131	R.TO							
1346	SCAGLIONE PIETRO Via		131	R.TO							
1347	SCAGLIONE PIETRO Via		131	R.TO							
1348	SCAGLIONE PIETRO Via		131	R.TO							
1349	SCAGLIONE PIETRO Via		131	R.TO							
1350	SCAGLIONE PIETRO Via		131	1							
1351	SCANDALATO ANGELO Via (LACI-LOTTO 707)		3	1							
1352	SCANDALATO ANGELO Via (LACI-LOTTO 707)		4	1							
1353	SCANDALATO ANGELO Via (LACI-LOTTO 707)		4	R.TO							
1354	SCANDALATO ANGELO Via (LACI-LOTTO 707)		6	1							


Indirizzo	Descrizione	Civ.	Piano	Foglio	P.lta	sub	tipo: residenziale/non residenziale	valore	ex opera pia	altro
1355 SCANDALATO ANGELO Via (IACP-LOTTO 707)		3	R.to							
1356 SCIASCIA ANTONIO Via (IACP-LOTTO 710)		1	2							
1357 SELLA QUINTINO Via		48	1							
1358 SIMONCINI SCAGLIONE Via		8	1							
1359 SIMONCINI SCAGLIONE Via		8	2							
1360 SIMONCINI SCAGLIONE Via		8	3							
1361 SIMONCINI SCAGLIONE Via		8	3							
1362 SIMONCINI SCAGLIONE Via		8	4							
1363 SIMONCINI SCAGLIONE Via		8	4							
1364 SIMONCINI SCAGLIONE Via		8	5							
1365 SIMONCINI SCAGLIONE Via		8	6							
1366 SIMONCINI SCAGLIONE Via		8	6							
1367 SIMONCINI SCAGLIONE Via		8	7							
1368 SIMONCINI SCAGLIONE Via		8	7							
1369 SIMONCINI SCAGLIONE Via		18	1							
1370 SIMONCINI SCAGLIONE Via		18	1							
1371 SIMONCINI SCAGLIONE Via		18	2							
1372 SIMONCINI SCAGLIONE Via		18	2							
1373 SIMONCINI SCAGLIONE Via		18	3							
1374 SIMONCINI SCAGLIONE Via		18	3							
1375 SIMONCINI SCAGLIONE Via		18	4							
1376 SIMONCINI SCAGLIONE Via		18	4							
1377 SIMONCINI SCAGLIONE Via		18	5							
1378 SIMONCINI SCAGLIONE Via		18	6							
1379 SIMONCINI SCAGLIONE Via		18	6							
1380 SIMONCINI SCAGLIONE Via		38	2							
1381 SIMONCINI SCAGLIONE Via		38	8							
1382 SIMONCINI SCAGLIONE Via		38	12							
1383 SIMONCINI SCAGLIONE Via		48	1							
1384 SIMONCINI SCAGLIONE Via		48	11							
1385 SIMONCINI SCAGLIONE Via		48	12							
1386 SIMONCINI SCAGLIONE Via		48	13							
1387 SIMONCINI SCAGLIONE Via		48	13							
1388 SIRAGUSA G.BATTISTA Via (IACP-LOTTO 710)		4	R.TO							
1389 SIRILLO BARTOLOMEO Via		1	R.TO							
1390 SIRILLO BARTOLOMEO Via		5	1							
1391 SIRILLO BARTOLOMEO Via		5	1							
1392 SIRILLO BARTOLOMEO Via		5	2							



<div style="text-align: center;"> </div>									
Descrizione									
Indirizzo	Civ.	Piano	Foglio	Plta	sub.	tipo: residenziale/non residenziale	valore	ex opera più	altro
1393	SIRILLO BARTOLOMEO Via	5	3						
1394	SIRILLO BARTOLOMEO Via	5	4						
1395	SIRILLO BARTOLOMEO Via	5	6						
1396	SIRILLO BARTOLOMEO Via	5	7						
1397	SIRILLO BARTOLOMEO Via	5	7						
1398	SIRILLO BARTOLOMEO Via	5	RTO						
1399	SIRILLO BARTOLOMEO Via	5	RTO						
1400	SPAGNA 1° Vicolo	1	1						
1401	SS. CROCIFISSO Via	10	1						
1402	SS. CROCIFISSO Via	10	1						
1403	SS. CROCIFISSO Via	10	2						
1404	SS. CROCIFISSO Via	10	2						
1405	SS. CROCIFISSO Via	18	1						
1406	SS. CROCIFISSO Via	18	1						
1407	SS. CROCIFISSO Via	18	2						
1408	SS. CROCIFISSO Via	18	2						
1409	STORNO DELLO Largo (IACP-LOTTO 736)	1	2						
1410	TANTILLO ANTONIO Via	5	1						
1411	TANTILLO ANTONIO Via	5	2						
1412	TANTILLO ANTONIO Via	5	3						
1413	TANTILLO ANTONIO Via	7	1						
1414	TESTA ARRIGO Largo	1	1						
1415	TESTA ARRIGO Largo	1	2						
1416	TESTA ARRIGO Largo	1	6						
1417	TESTA ARRIGO Largo	1	7						
1418	TESTA ARRIGO Largo	1	R.to						
1419	TESTA ARRIGO Largo	2	2						
1420	TESTA ARRIGO Largo	2	3						
1421	TIRO A SEGNO Via	60	1						
1422	TIRO A SEGNO Via	60	4						
1423	TODARO AGOSTINO Via	9	4						
1424	TOTENRICO Via	85	6						
1425	TOTENRICO Via	120	1						
1426	TRAPASSI MARIO Via	5	2						
1427	TRAPASSI MARIO Via	5	2						
1428	TRAPASSI MARIO Via	5	RTO						
1429	TUNISI Via	4	3						
1430	V.F. 34 Via più AGNETTA	1	1						

Indirizzo		Civ.		Piano	Foglio	Plta	sub.	tipo: residenziale/non residenziale	valore	ex opera più	altro
Descrizione											
1431	V.F. 34 Via già AGNETTA		39/A	1							
1432	V.F. 34 Via già AGNETTA		39/A	2							
1433	VANVITELLI Via		29	1							
1434	VANVITELLI Via		29	1							
1435	VANVITELLI Via		29	1							
1436	VANVITELLI Via		29	1							
1437	VANVITELLI Via		29	1							
1438	VANVITELLI Via		29	1							
1439	VANVITELLI Via		29	2							
1440	VANVITELLI Via		29	2							
1441	VANVITELLI Via		29	2							
1442	VANVITELLI Via		29	2							
1443	VANVITELLI Via		29	2							
1444	VANVITELLI Via		29	2							
1445	VANVITELLI Via		29	R.10							
1446	VANVITELLI Via		29	R.10							
1447	VANVITELLI Via		29	T							
1448	VANVITELLI Via		29	T							
1449	VANVITELLI Via		29	T							
1450	VANVITELLI Via		29	T							
1451	VERNE GIULIO Via		29	1							
1452	VERNE GIULIO Via		2	1							
1453	VERNE GIULIO Via		2	2							
1454	VERNE GIULIO Via		2	4							
1455	VERNE GIULIO Via		2	4							
1456	VERNE GIULIO Via		3	1							
1457	VERNE GIULIO Via		3	2							
1458	VERNE GIULIO Via		3	2							
1459	VERNE GIULIO Via		3	3							
1460	VERNE GIULIO Via		3	3							
1461	VERNE GIULIO Via		3	4							
1462	VERNE GIULIO Via		3	4							
1463	VERNE GIULIO Via		3	5							
1464	VERNE GIULIO Via		3	5							
1465	VERNE GIULIO Via		3	6							
1466	VERNE GIULIO Via		3	6							
1467	VERNE GIULIO Via		3	7							
1468	VERNE GIULIO Via		3	8							

Descrizione		Comune di Verne					tipo: residenziale/non residenziale	valore	ex opera pin	altro
Indirizzo	Civ.	Piano	Foglio	Plta	sub					
1469	VERNE GIULIO Via	3	8							
1470	VERNE GIULIO Via	4	1							
1471	VERNE GIULIO Via	4	1							
1472	VERNE GIULIO Via	4	3							
1473	VERNE GIULIO Via	4	4							
1474	VERNE GIULIO Via	4	6							
1475	VERNE GIULIO Via	4	8							
1476	VERNE GIULIO Via	5	1							
1477	VERNE GIULIO Via	5	3							
1478	VERNE GIULIO Via	5	3							
1479	VERNE GIULIO Via	5	4							
1480	VERNE GIULIO Via	5	6							
1481	VERNE GIULIO Via	5	7							
1482	VERNE GIULIO Via	5	7							
1483	VERNE GIULIO Via	5	8							
1484	VERNE GIULIO Via	6	1							
1485	VERNE GIULIO Via	6	5							
1486	VERNE GIULIO Via	6	6							
1487	VERNE GIULIO Via	7	1							
1488	VERNE GIULIO Via	7	2							
1489	VERNE GIULIO Via	7	2							
1490	VERNE GIULIO Via	7	3							
1491	VERNE GIULIO Via	7	3							
1492	VERNE GIULIO Via	7	6							
1493	VERNE GIULIO Via	7	7							
1494	VERNE GIULIO Via	7	8							
1495	VERNE GIULIO Via	8	2							
1496	VERNE GIULIO Via	8	3							
1497	VERNE GIULIO Via	8	7							
1498	VERNE GIULIO Via	9	1							
1499	VERNE GIULIO Via	9	1							
1500	VERNE GIULIO Via	9	2							
1501	VERNE GIULIO Via	9	2							
1502	VERNE GIULIO Via	9	3							
1503	VERNE GIULIO Via	9	3							
1504	VERNE GIULIO Via	9	4							
1505	VERNE GIULIO Via	9	4							
1506	VERNE GIULIO Via	9	5							

									
Descrizione									
Indirizzo	Civ.	Piano	Foglio	pl.lla	sub.	tipo: residenziale/non residenziale	valore	ex opera pia	altro
1507 VERNE GIULIO Via	9	5							
1508 VERNE GIULIO Via	9	6							
1509 VERNE GIULIO Via	9	6							
1510 VERNE GIULIO Via	9	7							
1511 VERNE GIULIO Via	9	8							
1512 VERNE GIULIO Via	9	8							
1513 VILLAGRAZIA Via	197	1							
1514 VILLAGRAZIA Via	197	1							
1515 VILLAGRAZIA Via	197	1							
1516 VILLAGRAZIA Via	197	2							
1517 VILLAGRAZIA Via	197	2							
1518 VILLAGRAZIA Via	197	2							
1519 VILLAGRAZIA Via	197	2							
1520 VILLAGRAZIA Via	197	R.10							
1521 VILLAGRAZIA Via	197	R.10							
1522 VILLAGRAZIA Via	197	R.10							
1523 VILLAGRAZIA Via	197	T							
1524 VILLAGRAZIA Via	197	T							
1525 VILLAGRAZIA Via	199	1							
1526 VILLAGRAZIA Via	199	T							
1527 XXVII MAGGIO Via	6	1							
1528 XXVII MAGGIO Via	6	3							
1529 XXVII MAGGIO Via	6	3							
1530 XXVII MAGGIO Via	6	5							
1531 XXVII MAGGIO Via	6	7							
1532 XXVII MAGGIO Via	6	4							

## Escrizione

Progr.	Indirizzo	Civico	Piano	Foglio	Mappale	Sub	tipo: residenziale/non residenziale	valore	ex opera pia	altro
1	VIA DELLO SPASIMO	17	R	135	614	2				
2	VIA DELLO SPASIMO	17	1	135	614	5				
3	VIA DELLO SPASIMO	17	1	135	614	6				
4	VIA DELLO SPASIMO	17	2	135	614	7				
5	VIA DELLO SPASIMO	17	3	135	614	9				
6	VIA DELLO SPASIMO	17	3	135	614	10				
7	VIA DELLO SPASIMO	17	R	135	614	3				
8	VIA DELLO SPASIMO	17	R	135	614	4				
9	VIA DELLO SPASIMO	17	1	135	614	14				
10	VIA DELLO SPASIMO	17	2	135	614	16				
11	VIA DELLO SPASIMO	17	3	135	614	17				
12	VIA DELLO SPASIMO	17	4	135	614	19				
13	VIA DELLO SPASIMO	17	4	135	614	20				
14	VIA DELLO SPASIMO	17	1	135	396	12				
15	VIA DELLO SPASIMO	17	2	135	396	14				
16	VIA DELLO SPASIMO	17	3	135	396	15				
17	VIA DELLO SPASIMO	17	3	135	396	16				
18	VIA DELLO SPASIMO	17	4	135	396	17				
19	VIA DELLO SPASIMO	17	4	135	396	18				
20	VIA DELLO SPASIMO	17	R	135	396	9				
21	VIA DELLO SPASIMO	17	R	135	396	10				
22	VIA DELLO SPASIMO	17	1	135	396	19				
23	VIA DELLO SPASIMO	17	3	135	396	23				
24	VIA DELLO SPASIMO	17	3	135	396	24				
25	VIA DELLO SPASIMO	17	4	135	396	25				
26	VIA DELLO SPASIMO	17	4	135	396	26				
27	PIAZZA VENTIMIGLIA CARLO MARIA	7	R	135	616	1				
28	PIAZZA VENTIMIGLIA CARLO MARIA	7	R	135	616	2				
29	PIAZZA VENTIMIGLIA CARLO MARIA	7	1	135	616	5				
30	PIAZZA VENTIMIGLIA CARLO MARIA	7	2	135	616	8				
31	PIAZZA VENTIMIGLIA CARLO MARIA	7	3	135	616	9				
32	PIAZZA VENTIMIGLIA CARLO MARIA	7	3	135	616	10				
33	PIAZZA VENTIMIGLIA CARLO MARIA	8	R	135	616	3				
34	PIAZZA VENTIMIGLIA CARLO MARIA	8	R	135	616	4				
35	PIAZZA VENTIMIGLIA CARLO MARIA	8	1	135	616	13				
36	PIAZZA VENTIMIGLIA CARLO MARIA	8	1	135	616	14				
37	PIAZZA VENTIMIGLIA CARLO MARIA	8	2	135	616	15				
38	PIAZZA VENTIMIGLIA CARLO MARIA	8	3	135	616	18				
39	VIA DON MINZONI GIOVANNI	2	R	34	1086	1				
40	VIA DON MINZONI GIOVANNI	2	1	34	1086	3				
41	VIA DON MINZONI GIOVANNI	2	1	34	1086	4				
42	VIA DON MINZONI GIOVANNI	2	3	34	1086	7				
43	VIA DON MINZONI GIOVANNI	2	1	34	1086	13				
44	VIA DON MINZONI GIOVANNI	2	4	34	1086	19				
45	VIA DON MINZONI GIOVANNI	5	1	34	7-56	1				





Progr.	Indirizzo	Descrizione			Foglio	Mappale	Sub	tipo: residenziale/non residenziale	valore	ex opera pia	altro
		Civico	Piazzo	Sub							
46	VIA DON MINZONI GIOVANNI	5	2	34	756	6					
47	VIA DON MINZONI GIOVANNI	5	1	34	757	1					
48	VIA DON MINZONI GIOVANNI	5	1	34	757	3					
49	VIA DON MINZONI GIOVANNI	5	3	34	757	7					
50	VIA DON MINZONI GIOVANNI	5	4	34	757	9					
51	VIA DON MINZONI GIOVANNI	5	4	34	757	10					
52	VIA DELLA CAPINERA	15	T	83	2151	43					
53	VIA DELLA CAPINERA	15	1	83	2151	44					
54	VIA DELLA CAPINERA	15	1	83	2151	45					
55	VIA DELLA CAPINERA	15	2	83	2151	46					
56	VIA DELLA CAPINERA	15	2	83	2151	47					
57	VIA DELLA CAPINERA	15	3	83	2151	48					
58	VIA DELLA CAPINERA	15	3	83	2151	49					
59	VIA DELLA CAPINERA	15	4	83	2151	51					
60	VIA DELLA CAPINERA	17	T	83	2151	53					
61	VIA DELLA CAPINERA	17	1	83	2151	54					
62	VIA DELLA CAPINERA	17	1	83	2151	55					
63	VIA DELLA CAPINERA	17	3	83	2151	58					
64	VIA DELLA CAPINERA	17	3	83	2151	59					
65	VIA DELLA CAPINERA	17	3	83	2151	60					
66	VIA DELLA CAPINERA	17	4	83	2151	61					
67	VIA DELLA CAPINERA	17	4	83	2151	61					
68	VIA DELL'ALLODOLA	13	T	83	2151	31					
					2151	32					
69	VIA DELL'ALLODOLA	13	T	83	2151	2					
					2151	33					
70	VIA DELL'ALLODOLA	13	1	83	2151	34					
71	VIA DELL'ALLODOLA	13	2	83	2151	6					
72	VIA DELL'ALLODOLA	15	T	83	2151	11					
					2151	35					
73	VIA DELL'ALLODOLA	15	T	83	2151	36					
					2151	12					
74	VIA DELL'ALLODOLA	15	1	83	2151	37					
75	VIA DELL'ALLODOLA	15	1	83	2151	38					
76	VIA DELL'ALLODOLA	15	2	83	2151	13					
77	VIA DELL'ALLODOLA	15	2	83	2151	14					
78	VIA DELL'ALLODOLA	15	3	83	2151	15					
79	VIA DELL'ALLODOLA	15	4	83	2151	16					
80	VIA DELL'ALLODOLA	17	T	83	2151	17					
					2151	19					
					2151	21					
					2151	39					
81	VIA DELL'ALLODOLA	17	T	83	2151	22					
					2151	40					

1/2003-1181

ALLEGATO N. 3

Progr.	Indirizzo	Descrizione										valore	ek opera pia	altro
		Civico	Piano	Foglio	Mappale	Sub	tipo: residenziale/non residenziale							
82	VIA DELL'ALLODOLA	17	1	83	2151	41								
83	VIA DELL'ALLODOLA	17	1	83	2151	23								
84	VIA DELL'ALLODOLA	17	2	83	2151	24								
85	VIA DELL'ALLODOLA	17	3	83	2151	26								
86	VIA DELL'ALLODOLA	17	4	83	2151	28								
87	VIA DELL'ALLODOLA	17	4	83	2151	29								
88	LARGO DEI PINGUINI	3	1	83	2118	30								
89	LARGO DEI PINGUINI	3	1	83	2118	11								
90	LARGO DEI PINGUINI	3	1	83	2118	12								
91	LARGO DEI PINGUINI	3	1	83	2118	13								
92	LARGO DEI PINGUINI	3	1	83	2118	14								
93	LARGO DEI PINGUINI	3	2	83	2118	15								
94	LARGO DEI PINGUINI	3	2	83	2118	16								
95	LARGO DEI PINGUINI	3	3	83	2118	17								
96	LARGO DEI PINGUINI	3	3	83	2118	18								
97	LARGO DEI PINGUINI	3	4	83	2118	19								
98	LARGO DEI PINGUINI	3	4	83	2118	20								
99	LARGO DEI PINGUINI	2	1	83	2118	2								
100	LARGO DEI PINGUINI	2	1	83	2118	3								
101	LARGO DEI PINGUINI	2	2	83	2118	4								
102	LARGO DEI PINGUINI	2	2	83	2118	5								
103	LARGO DEI PINGUINI	2	2	83	2118	6								
104	LARGO DEI PINGUINI	2	3	83	2118	7								
105	LARGO DEI PINGUINI	2	3	83	2118	8								
106	LARGO DEI PINGUINI	2	4	83	2118	9								
107	LARGO DEI PINGUINI	2	4	83	2118	10								
108	LARGO DEI PINGUINI	4	1	83	2117	1								
109	LARGO DEI PINGUINI	4	1	83	2117	2								
110	LARGO DEI PINGUINI	4	1	83	2117	3								
111	LARGO DEI PINGUINI	4	1	83	2117	4								
112	LARGO DEI PINGUINI	5	1	83	2117	7								
113	LARGO DEI PINGUINI	5	1	83	2117	9								
114	LARGO DEI PINGUINI	5	1	83	2117	10								
115	LARGO DEI PINGUINI	5	2	83	2117	11								
116	LARGO DEI PINGUINI	5	2	83	2117	12								
117	LARGO DEI PINGUINI	1	1	83	2108	16								
118	LARGO DEI PINGUINI	1	2	83	2108	17								
119	LARGO DEI PINGUINI	1	2	83	2108	18								
120	LARGO DEI PINGUINI	1	3	83	2108	19								
121	LARGO DEI PINGUINI	1	3	83	2108	20								
122	LARGO DEI PINGUINI	1	4	83	2108	21								
123	VIA DELL'ALLODOLA	21	1	83	2108	22								
124	VIA DELL'ALLODOLA	21	1	83	2108	26								
						27								
						28								
						29								
						30								
						31								
						32								
						33								
						34								
						35								
						36								
						37								
						38								
						39								
						40								
						41								
						42								
						43								
						44								
						45								
						46								
						47								
						48								
						49								
						50								
						51								
						52								
						53								
						54								
						55								
						56								
						57								
						58								
						59								
						60								
						61								
						62								
						63								
						64								
						65								
						66								
						67								
						68								
						69								
						70								
						71								
						72								
						73								
						74								
						75								
						76								
						77								
						78								
						79								
						80								
						81								
						82								
						83								
						84								
						85								
						86								
						87								
						88								
						89								
						90								
						91								
						92								
						93								
						94								
						95								
						96								
						97								
						98								
						99								
						100								
						101								
						102								
						103								
						104								
						105								
						106								
						107								
						108								
						109								
						110								
						111								
						112								
						113								
						114								
						115								
						116								
						117								
						118								
						119								
						120								
						121								
						122								
						123								
						124								



## Descrizione

Progr.	Indirizzo	Civico	Piano		Foglio	Sub	tipo: residenziale/non residenziale	valore	ex opera pia	altro
125	VIA DELL'ALLODOLA	21	1		83	2108	9			
126	VIA DELL'ALLODOLA	21	2		83	2108	11			
127	VIA DELL'ALLODOLA	21	2		83	2108	12			
128	VIA DELL'ALLODOLA	19	T		83	2108	31			
129	VIA DELL'ALLODOLA	19	1		83	2108	32			
130	VIA DELL'ALLODOLA	19	1		83	2108	3			
131	VIA DELL'ALLODOLA	19	2		83	2108	4			
132	LARGO DEI FALCHI	1	R		83	760	1			
						762				
						763				
133	LARGO DEI FALCHI	1	R		83	760	2			
134	LARGO DEI FALCHI	1	1		83	761				
135	VIALE REGIONE SICILIANA	2496	1		83	760	4			
						739	3			
136						739	7			
						748				
137	VIALE REGIONE SICILIANA	2512	R		83	739	8			
						743				
138	VIALE REGIONE SICILIANA	2512	1		83	749				
139	VIALE REGIONE SICILIANA	2528	1		83	739	9			
140	VIALE REGIONE SICILIANA	2528	1		83	739	15			
						739	16			
141	LARGO DELLE TORTORE	1	R		83	2115	70			
						2115	71			
						2115	72			
142	LARGO DELLE TORTORE	1	R		83	2115	73			
143	LARGO DELLE TORTORE	1	1		83	2115	74			
144	LARGO DELLE TORTORE	1	2		83	2115	3			
145	LARGO DELLE TORTORE	1	2		83	2115	5			
146	LARGO DELLE TORTORE	1	3		83	2115	6			
147	LARGO DELLE TORTORE	3	R		83	2115	7			
						2115	17			
						2115	33			
148	LARGO DELLE TORTORE	3	R		83	2115	18			
						2115	34			
						2115	35			
149	LARGO DELLE TORTORE	3	1		83	2115	19			
150	LARGO DELLE TORTORE	3	2		83	2115	21			
151	LARGO DELLE TORTORE	3	2		83	2115	22			
152	LARGO DELLE TORTORE	4	2		83	2115	62			
153	LARGO DELLE TORTORE	4	4		83	2115	66			
154	LARGO DELLE TORTORE	5	R		83	2115	75			
						2115	76			
						2115	77			



ALLEGATO N. 3

Progr.	Indirizzo	Descrizione							Mappale	Sub	tipo: residenziale/non residenziale	valore	ex opera pila	altro
		Civico	Piano	Foglio	Classe	Sub	tipo: residenziale/non residenziale	valore						
155	LARGO DELLE TORTORE	5	2	83	2115	30								
156	LARGO DELLE TORTORE	5	3	83	2115	41								
157	LARGO DELLE TORTORE	5	4	83	2115	43								
158	LARGO DELLE TORTORE	6	R	83	2115	45								
159	LARGO DELLE TORTORE	6	3	83	2115	47								
160	LARGO DELLE TORTORE	6	4	83	2115	55								
161	LARGO DELLE TORTORE	7	R	83	2109	1								
162	LARGO DELLE TORTORE	7	R	83	2109	21								
163	LARGO DELLE TORTORE	7	R	83	2109	22								
164	LARGO DELLE TORTORE	7	1	83	2109	2								
165	LARGO DELLE TORTORE	7	2	83	2109	3								
166	LARGO DELLE TORTORE	7	3	83	2109	6								
167	LARGO DELLE TORTORE	7	4	83	2109	7								
168	LARGO DELLE TORTORE	8	R	83	2109	9								
169	LARGO DELLE TORTORE	8	R	83	2109	11								
170	LARGO DELLE TORTORE	8	R	83	2109	24								
171	LARGO DELLE TORTORE	8	1	83	2109	12								
172	LARGO DELLE TORTORE	8	2	83	2109	25								
173	LARGO DELLE TORTORE	8	2	83	2109	26								
174	LARGO DELLE TORTORE	8	4	83	2109	13								
175	VIALE REGIONE SICILIANA	2562	2	83	751	6								
176	VIALE REGIONE SICILIANA	2562	4	83	751	9								
177	VIALE REGIONE SICILIANA	2578	1	83	751	13								
178	VIALE REGIONE SICILIANA	2578	2	83	751	16								
179	VIALE REGIONE SICILIANA	2578	4	83	751	20								
180	VIA DELL'ALLODOLA	23	R	83	2099	2								
181	VIA DELL'ALLODOLA	23	1	83	2099	12								
182	VIA DELL'ALLODOLA	23	2	83	2099	3								
183	VIA DELL'ALLODOLA	23	3	83	2099	5								
184	VIA DELL'ALLODOLA	23	4	83	2099	8								
185	VIA CUFFELLO SALVATORE	1	1	71	900	10								
186	VIA CUFFELLO SALVATORE	1	4	71	900	3								
187	VIA CUFFELLO SALVATORE	1	4	71	900	9								
188	VIA CUFFELLO SALVATORE	3	1	71	900	10								
189	VIA CUFFELLO SALVATORE	3	3	71	900	13								
190	VIA CUFFELLO SALVATORE	5	2	71	907	18								
						5								
						7								



ALLEGATO N. 3

Progr.	Indirizzo	Descrizione				Mappale	Sub	tipo: residenziale/non residenziale	valore	ex opera pia	altro
		Civico	Piano	Foglio	Sub						
191	VIA CUTELLO SALVATORE	7	R	71	911						
					915						
					907	R					
192	VIA CUTELLO SALVATORE	7	R	71	910						
193	VIA CUTELLO SALVATORE	7	2	71	916						
					907	11					
194	VIA CUTELLO SALVATORE	9	R	71	912						
					914						
195	VIA CUTELLO SALVATORE	9	1	71	907	15					
196	VIA CUTELLO SALVATORE	9	1	71	907	16					
197	VIA CUTELLO SALVATORE	9	2	71	907	18					
198	VIA ROCCELLA GUSTAVO	58	1	71	940	3					
199	VIA ROCCELLA GUSTAVO	58	1	71	940	4					
200	VIA ROCCELLA GUSTAVO	60	1	71	940	12					
201	VIA ROCCELLA GUSTAVO	60	3	71	940	16					
202	VIA CALLEA	2	1	71	971	4					
203	VIA CALLEA	2	2	71	971	5					
204	VIA CALLEA	2	2	71	971	6					
205	VIA CALLEA	2	4	71	971	9					
					918	10					
206	VIA CUTELLO SALVATORE	13	R	71	921						
					923						
207	VIA CUTELLO SALVATORE	13	2	71	918	14					
208	VIA CUTELLO SALVATORE	11	R	71	918	2					
					919						
209	VIA CUTELLO SALVATORE	11	1	71	918	4					
210	VIA CUTELLO SALVATORE	11	3	71	918	7					
211	VIA CUTELLO SALVATORE	10	R	71	947	2					
212	VIA CUTELLO SALVATORE	10	4	71	952						
					947	9					
213	VIA CALLEA ANTONIO	4	R	71	965	2					
					967						
214	VIA CALLEA ANTONIO	4	2	71	974						
215	VIA CALLEA ANTONIO	4	2	71	965	5					
216	VIA CALLEA ANTONIO	4	2	71	965	6					
217	VIA CALLEA ANTONIO	6	3	71	965	7					
218	VIA CALLEA ANTONIO	6	1	71	965	11					
219	VIA CALLEA ANTONIO	6	2	71	965	13					
220	VIA CALLEA ANTONIO	6	2	71	965	14					
					965	16					
221	VIA BERGAMINI CARLO ANTONIO	21	R	71	956	3					
222	VIA BERGAMINI CARLO ANTONIO	21	4	71	957						
223	VIA BERGAMINI CARLO ANTONIO	19	1	71	956	9					
					950	4					
224	VIA CALLEA ANTONIO	1	1	71	948	2					



ALLEGATO N. 3

Progr.	Indirizzo	Descrizione				Foglio	Mappele Sub	tipo: residenziale/non residenziale	valore	ex opera pia	altro
		Civico	Piano								
225	VIA CALABRO' GIOVANNI	1	1		71	949					
226	VIA CALABRO' GIOVANNI	1	2		71	948	4				
227	VIA CALABRO' GIOVANNI	1	3		71	948	5				
228	VIA CUTELLO SALVATORE	2	2		71	925	8				
						925	5				
229	VIA CUTELLO SALVATORE	4	R		71	928	7				
						928					
230	VIA CUTELLO SALVATORE	4	R		71	929	8				
						937					
231	VIA CUTELLO SALVATORE	6	1		71	925	15				
232	VIA CUTELLO SALVATORE	6	1		71	925	16				
233	VIA CUTELLO SALVATORE	6	2		71	925	17				
234	VIA CUTELLO SALVATORE	6	2		71	925	18				
235	VIA CUTELLO SALVATORE	8	1		71	925	21				
236	VIA CUTELLO SALVATORE	8	2		71	925	23				
237	VIA ROCCELLA GUSTAVO	62	1		71	1108	21				
238	VIA ROCCELLA GUSTAVO	64	1		71	1108	12				
239	VIA ROCCELLA GUSTAVO	66	4		71	1109	10				
240	VIA ROCCELLA GUSTAVO	68	3		71	1109	17				
241	VIA ROCCELLA GUSTAVO	68	4		71	1109	20				
242	VIA CUTELLO SALVATORE	19	R		71	1113	1				
						1145					
243	VIA CUTELLO SALVATORE	19	1		71	1146					
244	VIA CUTELLO SALVATORE	19	2		71	1113	3				
						1113	5				
245	VIA CUTELLO SALVATORE	21	R		71	1113	10				
						1149					
						1150					
246	VIA ROCCELLA GUSTAVO	70	1		71	1110	4				
247	VIA ROCCELLA GUSTAVO	72	3		71	1110	16				
248	VIA ROCCELLA GUSTAVO	74	1		71	1110	20				
249	VIA ROCCELLA GUSTAVO	74	3		71	1110	24				
250	VIA S. RAFFAELI ARCANGELO	61	R		71	1116	9				
251	VIA S. RAFFAELI ARCANGELO	61	1		71	1142					
252	VIA S. RAFFAELI ARCANGELO	61	2		71	1116	12				
253	VIA S. RAFFAELI ARCANGELO	61	2		71	1116	13				
254	VIA S. RAFFAELI ARCANGELO	61	3		71	1116	14				
						1116	15				
255	VIA S. RAFFAELI ARCANGELO	59	R		71	1116	1				
						1139					
						1140					
256	VIA S. RAFFAELI ARCANGELO	59	1		71	1116	4				
257	VIA S. RAFFAELI ARCANGELO	59	2		71	1116	5				
258	VIA S. RAFFAELI ARCANGELO	59	2		71	1116	6				

Progr.	Indirizzo	Descrizione					Mappale	Sub	tipo: residenziale/non residenziale	valore	ex opera pia	altro
		Civico	Piano	Foglio	Classe	Sub						
259	VIA S. RAFFAELE ARCANGELO	59	3	71	1116	7						
260	VIA S. RAFFAELE ARCANGELO	57	R	71	1115	7						
261	VIA S. RAFFAELE ARCANGELO	55	2	71	1115	6						
262	VIA BERGAMINI CARLO AMM.	27	3	71	1114	23						
263	VIA BERGAMINI CARLO AMM.	25	R	71	1127	9						
264	VIA BERGAMINI CARLO AMM.	25	1	71	1128							
265	VIA BERGAMINI CARLO AMM.	23	R	71	1114	1						
266	VIA BERGAMINI CARLO AMM.	23	1	71	1125	3						
267	VIA CALLEA ANTONIO	5	R	71	1117	11						
268	VIA CALLEA ANTONIO	5	1	71	1121							
269	VIA CALLEA ANTONIO	5	3	71	1117	13						
270	VIA CALLEA ANTONIO	5	4	71	1117	17						
271	VIA CALLEA ANTONIO	3	R	71	1117	19						
272	VIA CALLEA ANTONIO	3	R	71	1117	1						
273	VIA CALLEA ANTONIO	3	1	71	1119							
274	VIA CALLEA ANTONIO	3	2	71	1117	4						
275	VIA CALLEA ANTONIO	3	3	71	1117	5						
276	VIA CALLEA ANTONIO	3	3	71	1117	7						
277	VIA CUTELLO SALVATORE	12	4	71	1117	8						
278	VIA CUTELLO SALVATORE	12	R	71	1117	10						
279	VIA CUTELLO SALVATORE	12	R	71	1173	1						
280	VIA CUTELLO SALVATORE	12	R	71	1111	2						
281	VIA CUTELLO SALVATORE	12	R	71	1174							
282	VIA CUTELLO SALVATORE	14	R	71	1175							
283	VIA CUTELLO SALVATORE	14	R	71	1111	3						
284	VIA CUTELLO SALVATORE	14	1	71	1111	4						
285	VIA CUTELLO SALVATORE	16	R	71	1111	8						
286	VIA CUTELLO SALVATORE	16	3	71	1182							
287	VIA CUTELLO SALVATORE	17	R	71	1111	24						
288	VIA CUTELLO SALVATORE	17	R	71	1112	7						
		17	2	71	1186							
		17	2	71	1112	12						



Progr.	Indirizzo	Descrizione					Mappale	Sub	tipo: residenziale/non residenziale	valore	ex opera pia	altro
		Clivico	Piano	Foglio	Clivico	Sub						
289	VIA CALLEA ANTONIO	1	3	71	953	8						
290	VIA BERGAMINI CARLO AMM.	30	R	71	1030	1						
291	VIA BERGAMINI CARLO AMM.	30	R	71	1044	2						
292	VIA BERGAMINI CARLO AMM.	30	2	71	1030	5						
293	VIA BERGAMINI CARLO AMM.	30	2	71	1042	6						
294	VIA BERGAMINI CARLO AMM.	30	3	71	1043	8						
295	VIA BERGAMINI CARLO AMM.	32	R	71	1030	9						
296	VIA BERGAMINI CARLO AMM.	32	R	71	1040	10						
297	VIA BERGAMINI CARLO AMM.	32	R	71	1041	10						
298	VIA BERGAMINI CARLO AMM.	32	R	71	1030	10						
299	VIA BERGAMINI CARLO AMM.	32	R	71	1038	10						
300	VIA BERGAMINI CARLO AMM.	34	R	71	1039	10						
301	VIA BERGAMINI CARLO AMM.	34	1	71	1030	12						
302	VIA BERGAMINI CARLO AMM.	34	2	71	1030	13						
303	VIA BERGAMINI CARLO AMM.	34	3	71	1030	14						
304	VIA BERGAMINI CARLO AMM.	34	3	71	1030	17						
305	VIA BERGAMINI CARLO AMM.	36	R	71	1036	17						
306	VIA BERGAMINI CARLO AMM.	36	R	71	1037	17						
307	VIA BERGAMINI CARLO AMM.	36	1	71	1030	20						
308	VIA BERGAMINI CARLO AMM.	36	1	71	1030	21						
309	VIA BERGAMINI CARLO AMM.	36	2	71	1030	23						
310	VIA BERGAMINI CARLO AMM.	36	3	71	1030	24						
311	VIA S. RAFFAELE ARCANGELO	53	R	71	1030	28						
312	VIA S. RAFFAELE ARCANGELO	53	R	71	1031	28						
313	VIA S. RAFFAELE ARCANGELO	53	R	71	1030	29						
314	VIA S. RAFFAELE ARCANGELO	53	R	71	1030	30						
315	VIA S. RAFFAELE ARCANGELO	53	R	71	1030	31						
316	VIA S. RAFFAELE ARCANGELO	53	R	71	1030	34						
317	VIA S. RAFFAELE ARCANGELO	51	R	71	979	1						
					980	1						
					979	2						
					981	2						
					982	2						
					979	3						
					979	3						
					979	4						
					979	5						
					979	5						
					979	6						
					979	6						
					983	9						
					984	9						
					979	10						
					985	10						
					986	10						



Progr.	Indirizzo	Descrizione				Clivo	Piano	Foglio	Mappale	Sub	tipo: residenziale/non residenziale	valore	ek opera pia	altro
		Clivo	Piano	Foglio	Mappale									
318	VIA S. RAFFAELE ARCANGELO	51	1	71	979	11								
319	VIA S. RAFFAELE ARCANGELO	51	1	71	979	12								
320	VIA S. RAFFAELE ARCANGELO	51	3	71	979	16								
321	VIA S. RAFFAELE ARCANGELO	49	R	71	987	17								
					988									
322	VIA S. RAFFAELE ARCANGELO	49	R	71	979	18								
323	VIA S. RAFFAELE ARCANGELO	49	1	71	989	20								
324	VIA S. RAFFAELE ARCANGELO	49	2	71	979	21								
325	VIA S. RAFFAELE ARCANGELO	49	2	71	979	22								
					990	2								
326	VIA CALLEA ANTONIO	11	R	71	992	3								
					993									
327	VIA CALLEA ANTONIO	11	1	71	990	4								
328	VIA CALLEA ANTONIO	11	1	71	990	9								
					990	9								
329	VIA CALLEA ANTONIO	9	R	71	994	10								
					995									
330	VIA CALLEA ANTONIO	9	R	71	996	11								
					997									
331	VIA CALLEA ANTONIO	9	1	71	990	12								
332	VIA CALLEA ANTONIO	9	1	71	990	14								
333	VIA CALLEA ANTONIO	9	2	71	990	15								
334	VIA CALLEA ANTONIO	9	3	71	990	19								
335	VIA CALLEA ANTONIO	7	1	71	990	20								
336	VIA CALLEA ANTONIO	7	1	71	990	21								
337	VIA CALLEA ANTONIO	7	2	71	990	22								
338	VIA CALLEA ANTONIO	7	2	71	990	23								
339	VIA CALLEA ANTONIO	7	3	71	990	24								
340	VIA CALLEA ANTONIO	7	3	71	990	7								
					1015									
341	VIA S. RAFFAELE ARCANGELO	45	R	71	1019	8								
					1020									
342	VIA S. RAFFAELE ARCANGELO	45	R	71	1015	9								
					1021									
343	VIA S. RAFFAELE ARCANGELO	45	1	71	1015	19								
344	VIA S. RAFFAELE ARCANGELO	41	R	71	1027	23								
					1028									
345	VIA S. RAFFAELE ARCANGELO	41	2	71	1015	24								
346	VIA S. RAFFAELE ARCANGELO	41	2	71	1015	2								
					1001									
347	VIA CALLEA ANTONIO	8	R	71	1003									



Progr.	Indirizzo	Descrizione										valore	tipo: residenziale/non residenziale	ex opera pia	altro	
		Civico	Piano	Foglio	Mappale	Sub										
348	VIA CALLEA ANTONIO	8	1	71	1004											
349	VIA CALLEA ANTONIO	8	1	71	1001											
350	VIA CALLEA ANTONIO	8	2	71	1001											
351	VIA CALLEA ANTONIO	8	3	71	1001											
352	VIA CALLEA ANTONIO	10	R	71	1001											
353	VIA CALLEA ANTONIO	10			1005											
354	VIA CALLEA ANTONIO	10	1	71	1006											
355	VIA CALLEA ANTONIO	10	2	71	1001											
356	VIA CALLEA ANTONIO	10	3	71	1001											
357	VIA CALLEA ANTONIO	12	R	71	1001											
358	VIA CALLEA ANTONIO	12	1	71	1008											
359	VIA CALLEA ANTONIO	12	2	71	1008											
360	VIA CALLEA ANTONIO	12	3	71	1008											
361	VIA CALLEA ANTONIO	12	4	71	1008											
362	VIA CALLEA ANTONIO	14	R	71	1008											
363	VIA CALLEA ANTONIO	14	1	71	1014											
364	VIA CALLEA ANTONIO	14	3	71	1008											
365	VIA BERGAMINI CARLO AMM.	24	R	71	1045											
366	VIA BERGAMINI CARLO AMM.	24	2	71	1053											
367	VIA BERGAMINI CARLO AMM.	24	2	71	1054											
368	VIA BERGAMINI CARLO AMM.	24	3	71	1045											
369	VIA BERGAMINI CARLO AMM.	26	R	71	1045											
370	VIA BERGAMINI CARLO AMM.	26	R	71	1051											
371	VIA BERGAMINI CARLO AMM.	26	3	71	1052											
372	VIA BERGAMINI CARLO AMM.	28	R	71	1045											
373	VIA BERGAMINI CARLO AMM.	28	1	71	1046											
374	VIA BERGAMINI CARLO AMM.	38	3	71	1045											
375	VIA BERGAMINI CARLO AMM.	12	R	71	1056											
376	VIA BERGAMINI CARLO AMM.	12	2	71	1076											
377	VIA BERGAMINI CARLO AMM.	12	2	71	1077											



Progr.	Descrizione										valore	ek opera pia	altro
	Indirizzo	Civico	Piano	Foglio	Mappale	Sub	tipo: residenziale/non residenziale	valore	ek opera pia	altro			
378	VIA BERGAMINI CARLO AMM.	14	R	71	1074								
379	VIA BERGAMINI CARLO AMM.	14	2	71	1075	16							
380	VIA BERGAMINI CARLO AMM.	14	3	71	1076	18							
381	VIA BERGAMINI CARLO AMM.	14	4	71	1077	20							
382	VIA BERGAMINI CARLO AMM.	16	R	71	1078	22							
383	VIA BERGAMINI CARLO AMM.	16	3	71	1079	28							
384	VIA BERGAMINI CARLO AMM.	18	R	71	1080	30							
385	VIA BERGAMINI CARLO AMM.	18	3	71	1081	35							
386	VIA BERGAMINI CARLO AMM.	18	3	71	1082	36							
387	VIA BERGAMINI CARLO AMM.	20	1	71	1083	40							
388	VIA BERGAMINI CARLO AMM.	20	2	71	1084	42							
389	VIA BERGAMINI CARLO AMM.	20	3	71	1085	43							
390	VIA BERGAMINI CARLO AMM.	22	R	71	1086	45							
391	VIA BERGAMINI CARLO AMM.	22	R	71	1087	46							
392	VIA BERGAMINI CARLO AMM.	22	2	71	1088	49							
393	VIA BERGAMINI CARLO AMM.	22	3	71	1089	52							
394	VIA ALIBRANDI GIROLAMO	15	R	38	4342	2							
395	VIA ALIBRANDI GIROLAMO	15	R	38	4343	1							
396	VIA ALIBRANDI GIROLAMO	15	1	38	4344	3							
397	VIA ALIBRANDI GIROLAMO	15	2	38	4345	6							
398	VIA ALIBRANDI GIROLAMO	15	3	38	4346	25							
399	VIA ALIBRANDI GIROLAMO	15	3	38	4347	7							
400	VIA ALIBRANDI GIROLAMO	13	R	38	4348	10							
401	VIA ALIBRANDI GIROLAMO	13	R	38	4349	9							
402	VIA ALIBRANDI GIROLAMO	13	1	38	4350	12							
403	VIA ALIBRANDI GIROLAMO	13	1	38	4351	11							
404	VIA ALIBRANDI GIROLAMO	13	2	38	4352	14							
405	VIA ALIBRANDI GIROLAMO	13	2	38	4353	13							
406	VIA ALIBRANDI GIROLAMO	11	R	38	4354	18							



Comune di Lombardia

Descrizione

Progr.	Indirizzo	Civico	Piano	Foglio	Mappe	Sub	tipo: residenziale/non residenziale	valore	ex opera pia	altro
407	VIA ALIBRANDI GIROLAMO	11	R	38	4342	17				
408	VIA ALIBRANDI GIROLAMO	11	1	38	4342	20				
409	VIA ALIBRANDI GIROLAMO	11	1	38	4342	19				
410	VIA ALIBRANDI GIROLAMO	11	2	38	4342	22				
411	VIA ALIBRANDI GIROLAMO	11	2	38	4342	21				
412	VIA ALIBRANDI GIROLAMO	11	3	38	4342	24				
413	VIA ALIBRANDI GIROLAMO	11	3	38	4342	23				
414	VIA CALANDRUCCI GIACINTO	6	R	38	4353	1				
415	VIA CALANDRUCCI GIACINTO	6	2	38	4353	6				
416	VIA CALANDRUCCI GIACINTO	6	2	38	4353	5				
417	VIA CALANDRUCCI GIACINTO	6	3	38	4353	7				
418	VIA CALANDRUCCI GIACINTO	8	R	38	4353	9				
419	VIA CALANDRUCCI GIACINTO	8	2	38	4358					
420	VIA CALANDRUCCI GIACINTO	8	3	38	4353	13				
421	VIA CALANDRUCCI GIACINTO	8	3	38	4353	16				
422	VIA CALANDRUCCI GIACINTO	10	R	38	4353	15				
423	VIA CALANDRUCCI GIACINTO	10	R	38	4353	18				
424	VIA CALANDRUCCI GIACINTO	10	R	38	4361					
425	VIA CALANDRUCCI GIACINTO	10	R	38	4362					
426	VIA CALANDRUCCI GIACINTO	10	2	38	4353	17				
427	VIA CALANDRUCCI GIACINTO	10	3	38	4353	20				
428	VIA CALANDRUCCI GIACINTO	10	3	38	4353	19				
429	VIA DELL'AQUILA PIETRO	1	R	38	4353	21				
430	VIA DELL'AQUILA PIETRO	1	R	38	4353	24				
431	VIA DELL'AQUILA PIETRO	1	R	38	4339	2				
432	VIA DELL'AQUILA PIETRO	1	R	38	4340					
433	VIA DELL'AQUILA PIETRO	1	R	38	4367					
434	VIA DELL'AQUILA PIETRO	1	1	38	4339	1				
435	VIA DELL'AQUILA PIETRO	1	1	38	4341					
436	VIA DELL'AQUILA PIETRO	1	1	38	4339	4				
437	VIA DELL'AQUILA PIETRO	1	1	38	4339	3				
438	VIA DELL'AQUILA PIETRO	1	2	38	4339	6				
439	VIA DELL'AQUILA PIETRO	1	2	38	4339	5				
440	VIA DELL'AQUILA PIETRO	1	3	38	4339	7				
441	VIA DELL'AQUILA PIETRO	7	R	38	4328	1				
442	VIA DELL'AQUILA PIETRO	7	R	38	4330					
443	VIA DELL'AQUILA PIETRO	7	R	38	4331					
444	VIA DELL'AQUILA PIETRO	7	1	38	4328	4				
445	VIA DELL'AQUILA PIETRO	7	2	38	4328	6				
446	VIA DELL'AQUILA PIETRO	7	2	38	4328	5				
447	VIA DELL'AQUILA PIETRO	7	2	38	4328	10				



ALLEGATO N. 3

Progr.	Indirizzo	Descrizione					Mappale	Sub	tipo: residenziale/non residenziale	valore	ex opera pia	altro
		Clivico	Pianno	Foglio	Sub	Sub						
440	VIA DELL'AQUILA PIETRO	5	R	38		4332						
441	VIA DELL'AQUILA PIETRO	5	1	38		4333	12					
442	VIA DELL'AQUILA PIETRO	5	1	38		4328	11					
443	VIA DELL'AQUILA PIETRO	5	2	38		4328	14					
444	VIA DELL'AQUILA PIETRO	5	2	38		4328	13					
445	VIA DELL'AQUILA PIETRO	5	3	38		4328	16					
446	VIA DELL'AQUILA PIETRO	5	3	38		4328	15					
447	VIA DELL'AQUILA PIETRO	3	R	38		4336	18					
448	VIA DELL'AQUILA PIETRO	3	R	38		4337	17					
449	VIA DELL'AQUILA PIETRO	3	1	38		4338	20					
450	VIA DELL'AQUILA PIETRO	3	1	38		4328	19					
451	VIA DELL'AQUILA PIETRO	3	2	38		4328	22					
452	VIA DELL'AQUILA PIETRO	3	2	38		4328	21					
453	VIA DELL'AQUILA PIETRO	3	3	38		4328	24					
454	VIA DELL'AQUILA PIETRO	3	3	38		4328	23					
455	VIA CENTORBE	9	R	38		4506	2					
456	VIA CENTORBE	9	R	38		4508						
457	VIA CENTORBE	9	1	38		4509	1					
458	VIA CENTORBE	9	1	38		4506	4					
459	VIA CENTORBE	9	2	38		4506	3					
460	VIA CENTORBE	9	2	38		4506	6					
461	VIA CENTORBE	9	3	38		4506	5					
462	VIA CENTORBE	9	3	38		4506	8					
463	VIA CENTORBE	9	3	38		4506	7					
464	VIA CENTORBE	7	R	38		4506	9					
465	VIA CENTORBE	7	R	38		4510						
466	VIA CENTORBE	7	R	38		4512						
467	VIA CENTORBE	7	1	38		4506	12					
468	VIA CENTORBE	7	1	38		4506	11					
469	VIA CENTORBE	7	2	38		4506	14					
470	VIA CENTORBE	7	2	38		4506	13					
471	VIA CENTORBE	7	3	38		4506	16					
472	VIA CENTORBE	7	3	38		4506	15					
473	VIA CENTORBE	5	R	38		4506	18					
474	VIA CENTORBE	5	1	38		4506	20					
475	VIA CENTORBE	5	1	38		4506	19					
476	VIA CENTORBE	5	3	38		4506	22					
477	VIA CENTORBE	5	3	38		4506	21					
478	VIA CENTORBE	5	3	38		4506	24					
479	VIA CENTORBE	5	1	38		4471	1					



ALLEGATO N. 3

Progr.	Indirizzo	Descrizione				Mappate	Sub	tipo: residenziale/non residenziale	valore	ex opera pia	altro
		Civico	Piano	Foglio	Sub						
477	VIA DELL'AQUILA PIETRO	2	T	38	4472	2					
478	VIA DELL'AQUILA PIETRO	2	1	38	4471	4					
479	VIA DELL'AQUILA PIETRO	2	1	38	4471	3					
480	VIA DELL'AQUILA PIETRO	2	2	38	4471	6					
481	VIA DELL'AQUILA PIETRO	2	2	38	4471	5					
482	VIA DELL'AQUILA PIETRO	2	3	38	4471	8					
483	VIA DELL'AQUILA PIETRO	2	3	38	4471	71					
484	VIA DELL'AQUILA PIETRO	2	4	38	4471	10					
485	VIA DELL'AQUILA PIETRO	2	4	38	4471	9					
486	VIA DELL'AQUILA PIETRO	2	5	38	4471	12					
487	VIA DELL'AQUILA PIETRO	2	5	38	4471	11					
488	VIA DELL'AQUILA PIETRO	2	6	38	4471	14					
489	VIA DELL'AQUILA PIETRO	2	6	38	4471	13					
490	VIA DELL'AQUILA PIETRO	4	T	38	4471	15					
491	VIA DELL'AQUILA PIETRO	4	T	38	4476	16					
492	VIA DELL'AQUILA PIETRO	4	1	38	4477						
493	VIA DELL'AQUILA PIETRO	4	1	38	4478						
494	VIA DELL'AQUILA PIETRO	4	1	38	4471	18					
495	VIA DELL'AQUILA PIETRO	4	1	38	4471	17					
496	VIA DELL'AQUILA PIETRO	4	1	38	4471	20					
497	VIA DELL'AQUILA PIETRO	4	2	38	4471	19					
498	VIA DELL'AQUILA PIETRO	4	3	38	4471	22					
499	VIA DELL'AQUILA PIETRO	4	3	38	4471	21					
500	VIA DELL'AQUILA PIETRO	4	4	38	4471	24					
501	VIA DELL'AQUILA PIETRO	4	4	38	4471	23					
502	VIA DELL'AQUILA PIETRO	4	5	38	4471	26					
503	VIA DELL'AQUILA PIETRO	4	5	38	4471	25					
504	VIA DELL'AQUILA PIETRO	4	6	38	4471	28					
505	VIA DELL'AQUILA PIETRO	4	6	38	4471	27					
506	VIA DELL'AQUILA PIETRO	6	T	38	4471	29					
507	VIA DELL'AQUILA PIETRO	6	T	38	4479						
508	VIA DELL'AQUILA PIETRO	6	T	38	4480						
509	VIA DELL'AQUILA PIETRO	6	T	38	4471	30					
510	VIA DELL'AQUILA PIETRO	6	1	38	4491						
511	VIA DELL'AQUILA PIETRO	6	1	38	4471	32					
512	VIA DELL'AQUILA PIETRO	6	2	38	4471	31					
513	VIA DELL'AQUILA PIETRO	6	2	38	4471	34					
514	VIA DELL'AQUILA PIETRO	6	2	38	4471	33					
515	VIA DELL'AQUILA PIETRO	6	3	38	4471	36					
516	VIA DELL'AQUILA PIETRO	6	3	38	4471	35					



Descrizione

Progr.	Indirizzo	Civico	Piano	Foglio	Mappale	Sub	tipo: residenziale/non residenziale	valore	ex opera pia	altro
512	VIA DELL'AQUILA PIETRO	6	4	38	4471	38				
513	VIA DELL'AQUILA PIETRO	6	4	38	4471	37				
514	VIA DELL'AQUILA PIETRO	6	5	38	4471	40				
515	VIA DELL'AQUILA PIETRO	6	5	38	4471	39				
516	VIA DELL'AQUILA PIETRO	6	6	38	4471	42				
517	VIA DELL'AQUILA PIETRO	6		38	4471	41				
518	VIA DELL'AQUILA PIETRO	8	T	38	4471	43				
519	VIA DELL'AQUILA PIETRO	8	T	38	4494	44				
520	VIA DELL'AQUILA PIETRO	8	1	38	4495					
521	VIA DELL'AQUILA PIETRO	8	1	38	4471	46				
522	VIA DELL'AQUILA PIETRO	8	2	38	4471	45				
523	VIA DELL'AQUILA PIETRO	8	2	38	4471	48				
524	VIA DELL'AQUILA PIETRO	8	3	38	4471	47				
525	VIA DELL'AQUILA PIETRO	8	3	38	4471	50				
526	VIA DELL'AQUILA PIETRO	8	4	38	4471	49				
527	VIA DELL'AQUILA PIETRO	8	4	38	4471	52				
528	VIA DELL'AQUILA PIETRO	8	5	38	4471	51				
529	VIA DELL'AQUILA PIETRO	8	5	38	4471	54				
530	VIA DELL'AQUILA PIETRO	8	6	38	4471	53				
531	VIA DELL'AQUILA PIETRO	8	6	38	4471	56				
532	VIA DELL'AQUILA PIETRO	10	T	38	4471	55				
533	VIA DELL'AQUILA PIETRO	10	T	38	4496	57				
534	VIA DELL'AQUILA PIETRO	10	T	38	4497					
535	VIA DELL'AQUILA PIETRO	10	1	38	4471	58				
536	VIA DELL'AQUILA PIETRO	10	1	38	4498					
537	VIA DELL'AQUILA PIETRO	10	2	38	4471	60				
538	VIA DELL'AQUILA PIETRO	10	2	38	4471	59				
539	VIA DELL'AQUILA PIETRO	10	3	38	4471	62				
540	VIA DELL'AQUILA PIETRO	10	3	38	4471	61				
541	VIA DELL'AQUILA PIETRO	10	4	38	4471	64				
542	VIA DELL'AQUILA PIETRO	10	4	38	4471	63				
543	VIA DELL'AQUILA PIETRO	10	5	38	4471	66				
544	VIA DELL'AQUILA PIETRO	10	5	38	4471	65				
545	VIA DELL'AQUILA PIETRO	10	6	38	4471	68				
546	VIA ZUMBO GAI TANO	25	R	38	4471	67				
547	VIA ZUMBO GAI TANO	25	R	38	4471	70				
548	VIA ZUMBO GAI TANO	25	R	38	4499	69				
				38	4500	1				
				38	4499					
				38	4501	2				
				38	4502					
				38	4499	4				

Progr.	Indirizzo	Descrizione				Mappale	Sub	tipo: residenziale/non residenziale	valore	ex opera pia	altro
		Civico	Piano	Foglio	Sub						
549	VIA ZUMBO GAETANO	25	1	38	4499	3					
550	VIA ZUMBO GAETANO	25	2	38	4499	6					
551	VIA ZUMBO GAETANO	25	2	38	4499	5					
552	VIA ZUMBO GAETANO	25	8	38	4499	8					
553	VIA ZUMBO GAETANO	25	3	38	4499	7					
554	VIA ZUMBO GAETANO	23	R	38	4499	9					
					4503						
					4504						
555	VIA ZUMBO GAETANO	23	R	38	4499	10					
556	VIA ZUMBO GAETANO	23	1	38	4505						
557	VIA ZUMBO GAETANO	23	1	38	4499	12					
558	VIA ZUMBO GAETANO	23	2	38	4499	11					
559	VIA ZUMBO GAETANO	23	2	38	4499	14					
560	VIA ZUMBO GAETANO	23	3	38	4499	13					
561	VIA ZUMBO GAETANO	23	3	38	4499	16					
562	VIA ZUMBO GAETANO	23	3	38	4499	15					
562	VIA CARRICA ANDREA	5	T	38	4396	2					
					4398						
					4399						
563	VIA CARRICA ANDREA	5	T	38	4396	1					
564	VIA CARRICA ANDREA	5	1	38	4397						
565	VIA CARRICA ANDREA	5	1	38	4396	4					
566	VIA CARRICA ANDREA	5	1	38	4396	3					
567	VIA CARRICA ANDREA	5	2	38	4396	6					
					4396	7					
					4396	10					
568	VIA CARRICA ANDREA	3	R	38	4400						
					4401						
569	VIA CARRICA ANDREA	3	R	38	4396	9					
					4411						
					4412						
570	VIA CARRICA ANDREA	3	1	38	4396	12					
571	VIA CARRICA ANDREA	3	2	38	4396	14					
572	VIA CARRICA ANDREA	1	T	38	4396	17					
					4403						
					4492						
573	VIA CARRICA ANDREA	1	T	38	4396	18					
					4404						
574	VIA CARRICA ANDREA	1	1	38	4396	20					
575	VIA CARRICA ANDREA	1	1	38	4396	19					
576	VIA CARRICA ANDREA	1	2	38	4396	22					
577	VIA CARRICA ANDREA	1	2	38	4396	21					
578	VIA CARRICA ANDREA	1	3	38	4396	23					
			R	38	4405	1					
579	VIA CARRICA ANDREA	2	R	38	4410						
					4405	2					





ALLEGATO N. 3

Progr.	Indirizzo	Descrizione				Mappale	Sub	tipo: residenziale/non residenziale	valore	ex opera pia	altro
		Civico	Piano	Foglio	Sub						
580	VIA CARRECA ANDREA	2		38	4408						
581	VIA CARRECA ANDREA	2	1	38	4409	4					
582	VIA CARRECA ANDREA	2	1	38	4405	3					
583	VIA CARRECA ANDREA	2	2	38	4405	6					
584	VIA CARRECA ANDREA	2	2	38	4405	5					
585	VIA CARRECA ANDREA	2	3	38	4405	8					
586	VIA CARRECA ANDREA	2	3	38	4405	7					
587	VIA CARRECA ANDREA	2	4	38	4405	10					
588	VIA CARRECA ANDREA	2	4	38	4405	9					
589	VIA CARRECA ANDREA	2	5	38	4405	12					
590	VIA CARRECA ANDREA	2	5	38	4405	11					
591	VIA CARRECA ANDREA	2	6	38	4405	14					
592	VIA CARRECA ANDREA	2	6	38	4405	13					
593	VIA CARRECA ANDREA	4	R	38	4405	15					
594	VIA CARRECA ANDREA	4	R	38	4413	16					
595	VIA CARRECA ANDREA	4	1	38	4406	18					
596	VIA CARRECA ANDREA	4	1	38	4405	17					
597	VIA CARRECA ANDREA	4	2	38	4405	20					
598	VIA CARRECA ANDREA	4	2	38	4405	19					
599	VIA CARRECA ANDREA	4	3	38	4405	22					
600	VIA CARRECA ANDREA	4	3	38	4405	21					
601	VIA CARRECA ANDREA	4	4	38	4405	24					
602	VIA CARRECA ANDREA	4	4	38	4405	23					
603	VIA CARRECA ANDREA	4	5	38	4405	26					
604	VIA CARRECA ANDREA	4	5	38	4405	25					
605	VIA CARRECA ANDREA	4	6	38	4405	28					
606	VIA CARRECA ANDREA	4	6	38	4405	27					
607	VIA RAGUSA GIAMBATTISTA	7	T	38	4612	9					
608	VIA RAGUSA GIAMBATTISTA	7	T	38	4616						
609	VIA RAGUSA GIAMBATTISTA	7	T	38	4612	10					
610	VIA RAGUSA GIAMBATTISTA	7	1	38	4617						
611	VIA RAGUSA GIAMBATTISTA	7	2	38	4618						
612	VIA RAGUSA GIAMBATTISTA	7	2	38	4612	12					
613	VIA RAGUSA GIAMBATTISTA	7	2	38	4612	13					
614	VIA RAGUSA GIAMBATTISTA	7	3	38	4613	14					
615	VIA RAGUSA GIAMBATTISTA	7	3	38	4612	18					
616	VIA RAGUSA GIAMBATTISTA	7	3	38	4612	16					
617	VIA RAGUSA GIAMBATTISTA	5	1	38	4612	1					
618	VIA RAGUSA GIAMBATTISTA	5	1	38	4613						
619	VIA RAGUSA GIAMBATTISTA	5	1	38	4614						
620	VIA RAGUSA GIAMBATTISTA	5	1	38	4612	2					
621	VIA RAGUSA GIAMBATTISTA	5	1	38	4615						



ALLEGATO N. 3

Progr.	Indirizzo	Descrizione				Mappale/strada	tipo: residenziale/non residenziale	valore	ex opera pia	altro
		Civico	Piano	Foglio	Valore					
616	VIA RAGUSA GIAMBATTISTA	5	1	38	4612	3				
617	VIA RAGUSA GIAMBATTISTA	5	2	38	4612	5				
618	VIA RAGUSA GIAMBATTISTA	5	3	38	4612	17				
619	VIA RAGUSA GIAMBATTISTA	5	3	38	4612	8				
620	VIA RAGUSA GIAMBATTISTA	3	R	38	4605	9				
					4609					
621	VIA RAGUSA GIAMBATTISTA	3	R	38	4605	10				
					4610					
622	VIA RAGUSA GIAMBATTISTA	3	1	38	4605	11				
623	VIA RAGUSA GIAMBATTISTA	3	1	38	4605	12				
624	VIA RAGUSA GIAMBATTISTA	3	2	38	4605	13				
625	VIA RAGUSA GIAMBATTISTA	3	2	38	4605	14				
626	VIA RAGUSA GIAMBATTISTA	3	3	38	4605	15				
627	VIA RAGUSA GIAMBATTISTA	3	3	38	4605	16				
628	VIA RAGUSA GIAMBATTISTA	1	R	38	4605	1				
					4606					
629	VIA RAGUSA GIAMBATTISTA	1	R	38	4607	2				
630	VIA RAGUSA GIAMBATTISTA	1	1	38	4605	3				
631	VIA RAGUSA GIAMBATTISTA	1	1	38	4605	4				
632	VIA RAGUSA GIAMBATTISTA	1	2	38	4605	5				
633	VIA RAGUSA GIAMBATTISTA	1	2	38	4605	6				
634	VIA RAGUSA GIAMBATTISTA	1	3	38	4605	7				
635	VIA RAGUSA GIAMBATTISTA	1	3	38	4605	8				
636	VIA ALIBRANDI GIROLAMO	2	R	38	4588	1				
					4589					
637	VIA ALIBRANDI GIROLAMO	2	R	38	4588	2				
638	VIA ALIBRANDI GIROLAMO	2	1	38	4588	3				
639	VIA ALIBRANDI GIROLAMO	2	1	38	4588	4				
640	VIA ALIBRANDI GIROLAMO	2	2	38	4588	5				
641	VIA ALIBRANDI GIROLAMO	2	2	38	4588	6				
642	VIA ALIBRANDI GIROLAMO	2	3	38	4588	7				
643	VIA ALIBRANDI GIROLAMO	2	3	38	4588	8				
644	VIA ALIBRANDI GIROLAMO	4	R	38	4591	1				
					4592					
645	VIA ALIBRANDI GIROLAMO	4	R	38	4591	2				
646	VIA ALIBRANDI GIROLAMO	4	1	38	4591	3				
647	VIA ALIBRANDI GIROLAMO	4	1	38	4591	4				
648	VIA ALIBRANDI GIROLAMO	4	2	38	4591	5				
649	VIA ALIBRANDI GIROLAMO	4	2	38	4591	6				
650	VIA ALIBRANDI GIROLAMO	4	3	38	4591	7				
651	VIA ALIBRANDI GIROLAMO	4	3	38	4591	8				



ALLEGATO N. 3

Progr.	Indirizzo	Descrizione				Mappale	Sub	tipo: residenziale/non residenziale	valore	ex opera pia	altro
		Civico	Piano	Foglio	Sub						
652	VIA ALIBRANDI GIROLAMO	6	R	38	4594	1					
					4595						
653	VIA ALIBRANDI GIROLAMO	6	R	38	4596	2					
					4597						
654	VIA ALIBRANDI GIROLAMO	6	1	38	4594	3					
655	VIA ALIBRANDI GIROLAMO	6	2	38	4594	5					
656	VIA ALIBRANDI GIROLAMO	6	3	38	4594	7					
657	VIA ALIBRANDI GIROLAMO	8	R	38	4594	9					
					4598						
					4599						
658	VIA ALIBRANDI GIROLAMO	8	R	38	4600	10					
					4601						
659	VIA ALIBRANDI GIROLAMO	8	1	38	4594	11					
660	VIA ALIBRANDI GIROLAMO	8	1	38	4594	12					
661	VIA ALIBRANDI GIROLAMO	8	2	38	4594	14					
662	VIA ALIBRANDI GIROLAMO	8	3	38	4594	15					
663	VIA ALIBRANDI GIROLAMO	10	R	38	4602	17					
					4603						
664	VIA ALIBRANDI GIROLAMO	10	R	38	4594	18					
					4604						
665	VIA ALIBRANDI GIROLAMO	10	1	38	4594	19					
666	VIA ALIBRANDI GIROLAMO	10	1	38	4594	20					
667	VIA ALIBRANDI GIROLAMO	10	2	38	4594	21					
668	VIA ALIBRANDI GIROLAMO	10	2	38	4594	22					
669	VIA ALIBRANDI GIROLAMO	10	3	38	4594	23					
670	VIA ALIBRANDI GIROLAMO	10	3	38	4594	24					
671	VIA CENTORBE	3	R	38	4619	9					
					4623						
672	VIA CENTORBE	3	R	38	4619	10					
					4624						
					4625						
673	VIA CENTORBE	3	1	38	4619	11					
674	VIA CENTORBE	3	1	38	4619	12					
675	VIA CENTORBE	3	2	38	4619	13					
676	VIA CENTORBE	3	2	38	4619	14					
677	VIA CENTORBE	3	3	38	4619	15					
678	VIA CENTORBE	3	R	38	4619	16					
679	VIA CENTORBE	3	R	38	4619	1					
					4620						
					4621						
680	VIA CENTORBE	1	T	38	4619	2					
681	VIA CENTORBE	1	1	38	4619	3					
682	VIA CENTORBE	1	1	38	4619	4					



ALLEGATO N. 3

Progr.	Indirizzo	Descrizione					Mappale	Sub	tipo: residenziale/non residenziale	valore	ex opera pia	altro
		Civico	Piano	Foglio	Sub	tipo: residenziale/non residenziale						
683	VIA CENTORRE	1	3	38	4619	7						
684	VIA CENTORRE	1	3	38	4619	8						
685	PASSAGGIO ROSSI MARIANO	3	R	38	4626	17						
686	PASSAGGIO ROSSI MARIANO	3	R	38	4634	18						
687	PASSAGGIO ROSSI MARIANO	3	1	38	4626	19						
688	PASSAGGIO ROSSI MARIANO	3	1	38	4626	20						
689	PASSAGGIO ROSSI MARIANO	3	2	38	4626	21						
690	PASSAGGIO ROSSI MARIANO	3	3	38	4626	22						
691	PASSAGGIO ROSSI MARIANO	3	3	38	4626	23						
692	PASSAGGIO ROSSI MARIANO	3	3	38	4626	24						
693	PASSAGGIO ROSSI MARIANO	2	R	38	4626	9						
694	PASSAGGIO ROSSI MARIANO	2	R	38	4630	10						
695	PASSAGGIO ROSSI MARIANO	2	1	38	4631	11						
696	PASSAGGIO ROSSI MARIANO	2	1	38	4632	12						
697	PASSAGGIO ROSSI MARIANO	2	2	38	4633	13						
698	PASSAGGIO ROSSI MARIANO	2	2	38	4626	14						
699	PASSAGGIO ROSSI MARIANO	2	3	38	4626	15						
700	PASSAGGIO ROSSI MARIANO	2	3	38	4626	16						
701	PASSAGGIO ROSSI MARIANO	1	R	38	4626	1						
702	PASSAGGIO ROSSI MARIANO	1	R	38	4627	2						
703	PASSAGGIO ROSSI MARIANO	1	1	38	4628	3						
704	PASSAGGIO ROSSI MARIANO	1	1	38	4629	4						
705	PASSAGGIO ROSSI MARIANO	1	2	38	4626	5						
706	PASSAGGIO ROSSI MARIANO	1	2	38	4626	6						
707	PASSAGGIO ROSSI MARIANO	1	3	38	4626	7						
708	PASSAGGIO ROSSI MARIANO	1	3	38	4626	8						
709	VIA PALADINI FILIPPO	2	R	38	4428	2						
710	VIA PALADINI FILIPPO	2	R	38	4430	3						
711	VIA PALADINI FILIPPO	2	1	38	4431	4						
712	VIA PALADINI FILIPPO	2	1	38	4428	5						
713	VIA PALADINI FILIPPO	2	2	38	4428	6						
714	VIA PALADINI FILIPPO	2	2	38	4428	7						
715	VIA PALADINI FILIPPO	2	4	38	4428	8						
716	VIA PALADINI FILIPPO	2	5	38	4428	9						

Progr.	Indirizzo	Civico	Piano	Foglio	Mappale	Sub	tipo: residenziale/non residenziale	valore	ex opera pia	altro	Descrizione
717	VIA PALADINI FILIPPO	2	6	38	4428	14					
718	VIA PALADINI FILIPPO	4	R	38	4432	15					
719	VIA PALADINI FILIPPO	4	R	38	4433	16					
720	VIA PALADINI FILIPPO	4	1	38	4434	17					
721	VIA PALADINI FILIPPO	4	2	38	4435	18					
722	VIA PALADINI FILIPPO	4	2	38	4436	19					
723	VIA PALADINI FILIPPO	4	3	38	4437	20					
724	VIA PALADINI FILIPPO	4	4	38	4438	21					
725	VIA PALADINI FILIPPO	4	4	38	4439	22					
726	VIA PALADINI FILIPPO	4	5	38	4440	23					
727	VIA PALADINI FILIPPO	4	6	38	4441	24					
728	VIA PALADINI FILIPPO	6	R	38	4442	25					
729	VIA PALADINI FILIPPO	6	R	38	4443	26					
730	VIA PALADINI FILIPPO	6	1	38	4444	27					
731	VIA PALADINI FILIPPO	6	2	38	4445	28					
732	VIA PALADINI FILIPPO	6	2	38	4446	29					
733	VIA PALADINI FILIPPO	6	3	38	4447	30					
734	VIA PALADINI FILIPPO	6	4	38	4448	31					
735	VIA PALADINI FILIPPO	6	4	38	4449	32					
736	VIA PALADINI FILIPPO	6	5	38	4450	33					
737	VIA PALADINI FILIPPO	6	5	38	4451	34					
738	VIA PALADINI FILIPPO	8	R	38	6849	35					
739	VIA PALADINI FILIPPO	8	R	38	6849	36					
740	VIA PALADINI FILIPPO	8	1	38	6849	37					
741	VIA PALADINI FILIPPO	8	1	38	6849	38					
742	VIA PALADINI FILIPPO	8	2	38	6849	39					
743	VIA PALADINI FILIPPO	8	2	38	6849	40					
744	VIA PALADINI FILIPPO	8	3	38	6849	41					
745	VIA PALADINI FILIPPO	8	3	38	6849	42					
746	VIA PALADINI FILIPPO	10	R	38	6849	43					
747	VIA PALADINI FILIPPO	10	R	38	6849	44					
748	VIA PALADINI FILIPPO	10	1	38	6849	45					

Progr.	Indirizzo	Inscrizione										valore	ex opera pia	altro	
		Civico	Piano	Foglio	Mappale	Sub	tipo: residenziale/non residenziale	valore	ex opera pia	altro					
749	VIA PALADINI FILIPPO	10	1	38	6849	25									
750	VIA PALADINI FILIPPO	10	2	38	6849	26									
751	VIA PALADINI FILIPPO	10	2	38	6849	27									
752	VIA PALADINI FILIPPO	10	3	38	6849	28									
753	VIA PALADINI FILIPPO	10	3	38	6849	29									
754	VIA PALADINI FILIPPO	12	R	38	6849	30									
755	VIA PALADINI FILIPPO	12	R	38	6849	7									
756	VIA PALADINI FILIPPO	12	1	38	6849	9									
757	VIA PALADINI FILIPPO	12	2	38	6849	33									
758	VIA PALADINI FILIPPO	12	2	38	6849	34									
759	VIA PALADINI FILIPPO	12	3	38	6849	35									
760	VIA PALADINI FILIPPO	12	3	38	6849	36									
761	VIA CALANDRUCCI GIACINTO	2	R	38	4452	1									
762	VIA CALANDRUCCI GIACINTO	2	R	38	4452	2									
763	VIA CALANDRUCCI GIACINTO	2	1	38	4452	3									
764	VIA CALANDRUCCI GIACINTO	2	1	38	4452	4									
765	VIA CALANDRUCCI GIACINTO	2	2	38	4452	5									
766	VIA CALANDRUCCI GIACINTO	2	2	38	4452	6									
767	VIA CALANDRUCCI GIACINTO	2	3	38	4452	8									
768	VIA CALANDRUCCI GIACINTO	2	4	38	4452	9									
769	VIA CALANDRUCCI GIACINTO	2	4	38	4452	10									
770	VIA CALANDRUCCI GIACINTO	4	R	38	4452	11									
771	VIA CALANDRUCCI GIACINTO	4	R	38	4455										
772	VIA CALANDRUCCI GIACINTO	4	1	38	4452	13									
773	VIA CALANDRUCCI GIACINTO	4	1	38	4452	14									
774	VIA CALANDRUCCI GIACINTO	4	2	38	4452	15									
775	VIA CALANDRUCCI GIACINTO	4	3	38	4452	17									
776	VIA CALANDRUCCI GIACINTO	4	3	38	4452	18									
777	VIA CALANDRUCCI GIACINTO	4	4	38	4452	19									
778	VIA CALANDRUCCI GIACINTO	4	4	38	4452	20									
779	VIA ALBRANDI GIROLAMO	9	R	38	4449	19									
780	VIA ALBRANDI GIROLAMO	9	R	38	4449	20									
781	VIA ALBRANDI GIROLAMO	9	1	38	4449	21									
782	VIA ALBRANDI GIROLAMO	9	1	38	4449	22									
783	VIA ALBRANDI GIROLAMO	9	2	38	4449	23									
784	VIA ALBRANDI GIROLAMO	9	2	38	4449	24									
785	VIA ALBRANDI GIROLAMO	9	3	38	4449	25									



ALLEGATO N. 3

Inscrizione

Progr.	Indirizzo	Civico	Plano	Foglio	Mappale	Sub	tipo: residenziale/non residenziale	valore	ex opera pia	altro
786	VIA ALIBRANDI GIROLAMO	9	3	38	4449	26				
787	VIA ALIBRANDI GIROLAMO	9	4	38	4449	27				
788	VIA ALIBRANDI GIROLAMO	9	4	38	4449	28				
789	VIA ALIBRANDI GIROLAMO	9	5	38	4449	29				
790	VIA ALIBRANDI GIROLAMO	9	5	38	4449	30				
791	VIA ALIBRANDI GIROLAMO	9	6	38	4449	31				
792	VIA ALIBRANDI GIROLAMO	9	6	38	4449	32				
793	VIA ALIBRANDI GIROLAMO	9	7	38	4449	33				
794	VIA ALIBRANDI GIROLAMO	9	7	38	4449	34				
795	VIA ALIBRANDI GIROLAMO	7	R	38	4449	1				
					4451					
796	VIA ALIBRANDI GIROLAMO	7	R	38	4449	2				
797	VIA ALIBRANDI GIROLAMO	7	1	38	4450					
798	VIA ALIBRANDI GIROLAMO	7	1	38	4449	3				
799	VIA ALIBRANDI GIROLAMO	7	2	38	4449	4				
800	VIA ALIBRANDI GIROLAMO	7	2	38	4449	5				
801	VIA ALIBRANDI GIROLAMO	7	3	38	4449	6				
802	VIA ALIBRANDI GIROLAMO	7	3	38	4449	7				
803	VIA ALIBRANDI GIROLAMO	7	4	38	4449	8				
804	VIA ALIBRANDI GIROLAMO	7	5	38	4449	10				
805	VIA ALIBRANDI GIROLAMO	7	5	38	4449	11				
806	VIA ALIBRANDI GIROLAMO	7	5	38	4449	12				
807	VIA ALIBRANDI GIROLAMO	7	6	38	4449	13				
808	VIA ALIBRANDI GIROLAMO	7	6	38	4449	14				
809	VIA ALIBRANDI GIROLAMO	7	7	38	4449	15				
810	VIA ALIBRANDI GIROLAMO	7	7	38	4449	16				
811	VIA ALIBRANDI GIROLAMO	7	8	38	4449	17				
					4449	18				
812	VIA ALIBRANDI GIROLAMO	5	R	38	4439	1				
					4448					
813	VIA ALIBRANDI GIROLAMO	5	R	38	4439	2				
					4446					
814	VIA ALIBRANDI GIROLAMO	5	1	38	4458					
815	VIA ALIBRANDI GIROLAMO	5	1	38	4439	3				
816	VIA ALIBRANDI GIROLAMO	5	3	38	4439	4				
817	VIA ALIBRANDI GIROLAMO	5	3	38	4439	7				
818	VIA ALIBRANDI GIROLAMO	5	3	38	4439	8				
819	VIA ALIBRANDI GIROLAMO	5	4	38	4439	10				
820	VIA ALIBRANDI GIROLAMO	5	5	38	4439	11				
821	VIA ALIBRANDI GIROLAMO	5	5	38	4439	12				
822	VIA ALIBRANDI GIROLAMO	5	6	38	4439	14				
					4439	15				
823	VIA ALIBRANDI GIROLAMO	3	R	38	4439	16				
					4443					
					4444					



## ALLEGATO N. 3

## Descrizione

Progr.	Indirizzo	Civico	Piano	Foglio	Mappale	Sub	tipo: residenziale/non residenziale	valore	ex opera pia	altro
824	VIA ALIBRANDI GIROLAMO	3	1	38	4439	17				
825	VIA ALIBRANDI GIROLAMO	3	1	38	4439	18				
826	VIA ALIBRANDI GIROLAMO	3	2	38	4439	19				
827	VIA ALIBRANDI GIROLAMO	3	2	38	4439	20				
828	VIA ALIBRANDI GIROLAMO	3	3	38	4439	21				
829	VIA ALIBRANDI GIROLAMO	3	3	38	4439	22				
830	VIA ALIBRANDI GIROLAMO	3	4	38	4439	23				
831	VIA ALIBRANDI GIROLAMO	3	4	38	4439	24				
832	VIA ALIBRANDI GIROLAMO	3	5	38	4439	25				
833	VIA ALIBRANDI GIROLAMO	3	5	38	4439	26				
834	VIA ALIBRANDI GIROLAMO	3	6	38	4439	27				
835	VIA ALIBRANDI GIROLAMO	3	6	38	4439	28				
836	VIA ALIBRANDI GIROLAMO	1	R	38	4441	29				
837	VIA ALIBRANDI GIROLAMO	1	R	38	4442	30				
838	VIA ALIBRANDI GIROLAMO	1	1	38	4439	31				
839	VIA ALIBRANDI GIROLAMO	1	1	38	4439	32				
840	VIA ALIBRANDI GIROLAMO	1	2	38	4439	33				
841	VIA ALIBRANDI GIROLAMO	1	2	38	4439	34				
842	VIA ALIBRANDI GIROLAMO	1	3	38	4439	35				
843	VIA ALIBRANDI GIROLAMO	1	3	38	4439	36				
844	VIA ALIBRANDI GIROLAMO	1	4	38	4439	37				
845	VIA ALIBRANDI GIROLAMO	1	5	38	4439	39				
846	VIA ALIBRANDI GIROLAMO	1	5	38	4439	40				
847	VIA ALIBRANDI GIROLAMO	1	6	38	4439	41				
848	VIA ALIBRANDI GIROLAMO	1	6	38	4439	42				
849	VIA RAGUSA GIAMBATTISTA	2	R	38	4460	2				
850	VIA RAGUSA GIAMBATTISTA	2	1	38	4460	3				
851	VIA RAGUSA GIAMBATTISTA	2	1	38	4460	4				
852	VIA RAGUSA GIAMBATTISTA	2	2	38	4460	5				
853	VIA RAGUSA GIAMBATTISTA	2	2	38	4460	6				
854	VIA RAGUSA GIAMBATTISTA	2	3	38	4460	7				
855	VIA RAGUSA GIAMBATTISTA	2	3	38	4460	8				
856	VIA RAGUSA GIAMBATTISTA	2	4	38	4460	9				
857	VIA RAGUSA GIAMBATTISTA	2	4	38	4460	10				
858	VIA RAGUSA GIAMBATTISTA	2	5	38	4460	11				
859	VIA RAGUSA GIAMBATTISTA	2	5	38	4460	12				
860	VIA RAGUSA GIAMBATTISTA	2	6	38	4460	13				
861	VIA RAGUSA GIAMBATTISTA	2	6	38	4460	14				
862	VIA RAGUSA GIAMBATTISTA	4	R	38	4460	15				
					4467					





ALLEGATO N. 3

Inscrizione

Progr.	Indirizzo	Civico	Piano	Foglio	Mappale	Sub	tipo: residenziale/non residenziale	valore	ex opera pia	altro
863	VIA RAGUSA GIAMBATTISTA	4	R	38	4460	16				
864	VIA RAGUSA GIAMBATTISTA	4	1	38	4460	17				
865	VIA RAGUSA GIAMBATTISTA	4	1	38	4460	18				
866	VIA RAGUSA GIAMBATTISTA	4	2	38	4460	19				
867	VIA RAGUSA GIAMBATTISTA	4	2	38	4460	20				
868	VIA RAGUSA GIAMBATTISTA	4	3	38	4460	21				
869	VIA RAGUSA GIAMBATTISTA	4	3	38	4460	22				
870	VIA RAGUSA GIAMBATTISTA	4	4	38	4460	23				
871	VIA RAGUSA GIAMBATTISTA	4	4	38	4460	24				
872	VIA RAGUSA GIAMBATTISTA	4	5	38	4460	25				
873	VIA RAGUSA GIAMBATTISTA	4	5	38	4460	26				
874	VIA RAGUSA GIAMBATTISTA	4	6	38	4460	27				
875	VIA RAGUSA GIAMBATTISTA	4	6	38	4460	28				
876	VIA RAGUSA GIAMBATTISTA	6	R	38	4460	29				
877	VIA RAGUSA GIAMBATTISTA	6	R	38	4469	30				
878	VIA RAGUSA GIAMBATTISTA	6	1	38	4470	32				
879	VIA RAGUSA GIAMBATTISTA	6	1	38	4460	31				
880	VIA RAGUSA GIAMBATTISTA	6	3	38	4460	35				
881	VIA RAGUSA GIAMBATTISTA	6	5	38	4460	40				
882	VIA RAGUSA GIAMBATTISTA	6	5	38	4460	39				
883	VIA RAGUSA GIAMBATTISTA	6	6	38	4460	42				
884	VIA RAGUSA GIAMBATTISTA	6	6	38	4460	41				
885	VIALE MICHELANGELO	2015	R	38	4421	2				
886	VIALE MICHELANGELO	2015	1	38	4425	3				
887	VIALE MICHELANGELO	2015	1	38	4426	3				
888	VIALE MICHELANGELO	2015	2	38	4421	4				
889	VIALE MICHELANGELO	2015	2	38	4421	5				
890	VIALE MICHELANGELO	2015	3	38	4421	6				
891	VIALE MICHELANGELO	2015	3	38	4421	7				
892	VIALE MICHELANGELO	1991	R	38	4421	8				
893	VIALE MICHELANGELO	1991	R	38	4423	9				
894	VIALE MICHELANGELO	1991	R	38	4424	10				
895	VIALE MICHELANGELO	1991	1	38	4421	11				
896	VIALE MICHELANGELO	1991	1	38	4421	12				
897	VIALE MICHELANGELO	1991	2	38	4421	13				
898	VIALE MICHELANGELO	1991	2	38	4421	14				
899	VIALE MICHELANGELO	1991	3	38	4421	15				



ALLEGATO N. 3

Progr.	Indirizzo	Descrizione										valore	es opera pia	altro	
		Civico	Plano	Foglio	Mappale	Sub	tipo: residenziale/non residenziale								
899	VIALE MICHELANGELO	1991	3	38	4421	16									
900	VIALE MICHELANGELO	1959	R	38	4414	1									
901	VIALE MICHELANGELO	1959	R	38	4420										
					4418										
					4419										
902	VIALE MICHELANGELO	1959	1	38	4414	2									
903	VIALE MICHELANGELO	1959	2	38	4414	4									
904	VIALE MICHELANGELO	1959	3	38	4414	5									
905	VIALE MICHELANGELO	1959	3	38	4414	6									
906	VIALE MICHELANGELO	1959	3	38	4414	7									
907	VIALE MICHELANGELO	1959	4	38	4414	8									
908	VIALE MICHELANGELO	1959	4	38	4414	9									
					4414	10									
					4414	11									
909	VIALE MICHELANGELO	1943	R	38	4416										
					4417										
910	VIALE MICHELANGELO	1943	R	38	4414	12									
911	VIALE MICHELANGELO	1943	1	38	4414	13									
912	VIALE MICHELANGELO	1943	1	38	4414	14									
913	VIALE MICHELANGELO	1943	2	38	4414	15									
914	VIALE MICHELANGELO	1943	2	38	4414	16									
915	VIALE MICHELANGELO	1943	3	38	4414	17									
916	VIALE MICHELANGELO	1943	3	38	4414	18									
917	VIALE MICHELANGELO	1943	4	38	4414	19									
918	VIALE MICHELANGELO	1943	4	38	4414	20									
919	PRATELLI S. ANNA Piazzale	0	1	77	5444	7									
920	FURBIANO ANTONIO Via (IACP+LOTTO 71)	2	1	51	1565	3									
921	P.L. Coeser														
922	AMARI MAGGIORE G. PPE Via (IACP+LOTTO 71)	14	1	59	461	49									
923	MONGHIORE ANTONINO Via	1/3	1	139	1074	12									
924	FORNO AL PALAZZO REALE Viedlo	28	UNIC	139	1083	5									
925	CASTRONOVO Piazzale	4	6	38	5763	530									
926	Della Resurrezione	48	2												
927	CIGNO DEL Via (IACP+LOTTO 736)	4	1	83	2200	15									
928	DEL BASSOTTO Via	1	2	84	2184	20									
929	CASTRONOVO Piazzale	4	1												
930	Antonino Monghioire	7	2												
931	ERICE Via (IACP+LOTTO 745)	39	2	38	2297	30									
932	CURRIGNOSE ANDREA Via	58	2	34	760	10									
933	DEL BASSOTTO Via	1	7	84	2184	30									
934	Guido Di Stefano	1	R. 10	107	872	28									
935	MONGHIORE ANTONINO Via	5	3												
936	TENTA MARIANO Largo	2	1	77	3521	10									
937	CURRIGNOSE ANDREA Via	69	4	34	819	18									
938	CARRAI DI ANNA Piazzale	1	1	77	3807	41									



ALLEGATO N. 3

Descrizione

Progr.	Indirizzo	Civico	Piano	Foglio	Mappale	Sub	tipo: residenziale/non residenziale	valore	ex opera pia	altro
939	CASTRONOVO Piazzale	4	6	38	5763	571				
940	GIOVANNI CORRADO	12	P3	77	5459	21				
941	P.L. ANITA GARIBOLDI	4	3							
942	CUFFARO SILVESTRE Via	9	2	38	7271	73				
943	IBRIT Via (IAC P-4 OTTO 245)	31	2	38	1760	29				
944	CUFFARO SILVESTRE Via	7	3	38	7271	54				
945	SAN CUSMA Largo	8	1	20	674	26				
946	TRIO A SEGNO Via	60	2							
947	PIRANDELLO PAUSOLI Piazzale	8	4	38	7266	121				
948	DELENERO Via	19	5							
949	CERRIGNONE ANDREA Via	67	2	34	818	9				
950	Andica Circonione	60	R.10	34	2133	1				
951	RU MARTINO	1	4	56	1360	49				
952	DEI BASSOTTO Via	1	3	81	2181	32				
953	MANGANO G.OMILE	1	1	131	1247	18				
954	DEI BASSOTTO Via	1	1	81	2181	18				
955	SAN FEAETTE Largo	4	1	20	682	17				
956	L. EMRO ELGINO Via	76	5	55	1346	15				
957	GRUOTTA Vieolo	9	1							
958	DEI BASSOTTO Via	2	1							
959	QUADRO MAURIZIO Via	1	3	77	3550	36				
960	FESTA ARRIGO Largo	1	4							
961	COSINZ ENRICO Piazzale	1	3	77	3525	29				
962	IRASCIVIO F. Via	3	1	56	1073	11				
963	GRUOTTA Vieolo	5	1							
964	IRICE Via	31	3							
965	IRICE	27	1							
966	COTOLENGO Viale	42	1	20	680	3				
967	CASTRONOVO Piazzale	4	6	38	5763	472				
968	SIBILLO BARTOLOMEO Via	3	R.10	86	756	2				
969	Nicola	3	1	38	2340	23				
970	PREZZI Piazzale	13	2							
971	Manzoni Quadrato	7	6	77	3550	18				
972	Di Cristofan Giovanni	10	R.10							
973	LORENZINI COLLEDE Via	4	3	8	168	7				
974	CERRIGNONE ANDREA Via	69	3	34	819	16				
975	SAN BENEDETTO ABATE	12	1	20	679	13				
976	Andica Circonione	69	3							
977	FIABRO Via	71	1	20	677	29				
978	ME 39 Via (IAC P-4 OTTO 272)	3	3							
979	ME 39 Via (IAC P-4 OTTO 272)	2	4							
980	ME 39 Via (IAC P-4 OTTO 272)	3	3							
981	ME 39 Via (IAC P-4 OTTO 272)	4	1							
982	ME 39 Via (IAC P-4 OTTO 272)	5	5							
983	ME 39 Via (IAC P-4 OTTO 272)	6	6							
984	IRASCIVIO F. Via (IAC P-4)	3	4							
985	ME 39 Via (IAC P-4 OTTO 272)	8	6							



ALLEGATO N. 3

Progr.	Indirizzo	Descrizione						valore	es opera pia	altro
		Civico	Piano	Foglio	Mappale	Sub	tipo: residenziale/non residenziale			
986	FRASCOSA COL. ANTONINO Via (IACP-I-C)	1	2							
987	ME 39 Via (IACP-I-OTTO 272)	5	1							
988	ME 39 Via (IACP-I-OTTO 272)	2	5							
989	ME 39 Via (IACP-I-OTTO 272)	8	5							
990	ME 39 Via (IACP-I-OTTO 272)	5	3							
991	ME 39 Via (IACP-I-OTTO 272)	7	3							
992	ME 39 Via (IACP-I-OTTO 272)	8	1							
993	ME 39 Via (IACP-I-OTTO 272)	8	1							
994	ME 39 Via (IACP-I-OTTO 272)	1	4							
995	ME 39 Via (IACP-I-OTTO 272)	1	2							
996	ME 39 Via (IACP-I-OTTO 272)	1	3							
997	ME 39 Via (IACP-I-OTTO 272)	7	3							
998	ME 39 Via (IACP-I-OTTO 272)	5	1							
999	ME 39 Via (IACP-I-OTTO 272)	4	2							
1000	FRASCOSA COL. ANTONINO Via (IACP-I-C)	1	3							
1001	ME 39 Via (IACP-I-OTTO 272)	4	6							
1002	ME 39 Via (IACP-I-OTTO 272)	5	6							
1003	ME 39 Via (IACP-I-OTTO 272)	6	5							
1004	ME 39 Via (IACP-I-OTTO 272)	1	5							
1005	ME 39 Via (IACP-I-OTTO 272)	2	2							
1006	FRASCOSA COL. ANTONINO Via (IACP-I-C)	3	4							
1007	ME 39 Via (IACP-I-OTTO 272)	5	2							
1008	ME 39 Via (IACP-I-OTTO 272)	5	1							
1009	ME 39 Via (IACP-I-OTTO 272)	3	1							
1010	ME 39 Via (IACP-I-OTTO 272)	8	4							
1011	ME 39 Via (IACP-I-OTTO 272)	7	1							
1012	FRASCOSA COL. ANTONINO Via (IACP-I-C)	1	5							
1013	ME 39 Via (IACP-I-OTTO 272)	7	1							
1014	ME 39 Via (IACP-I-OTTO 272)	3	4							
1015	FRASCOSA COL. ANTONINO Via (IACP-I-C)	3	6							
1016	FRASCOSA COL. ANTONINO Via (IACP-I-C)	1	4							
1017	ME 39 Via (IACP-I-OTTO 272)	4	4							
1018	FRASCOSA COL. ANTONINO Via (IACP-I-C)	1	4							
1019	ME 39 Via (IACP-I-OTTO 272)	6	1							
1020	FRASCOSA COL. ANTONINO Via (IACP-I-C)	3	R.T.O.							
1021	ME 39 Via (IACP-I-OTTO 272)	3	1							
1022	FRASCOSA COL. ANTONINO Via (IACP-I-C)	3	6							
1023	ME 39 Via (IACP-I-OTTO 272)	8	3							
1024	ME 39 Via (IACP-I-OTTO 272)	2	1							
1025	ME 39 Via (IACP-I-OTTO 272)	5	5							
1026	ME 39 Via (IACP-I-OTTO 272)	6	1							
1027	ME 39 Via (IACP-I-OTTO 272)	8	5							
1028	ME 39 Via (IACP-I-OTTO 272)	1	5							
1029	ME 39 Via (IACP-I-OTTO 272)	2	1							
1030	ME 39 Via (IACP-I-OTTO 272)	4	5							
1031	ME 39 Via (IACP-I-OTTO 272)	6	6							
1032	ME 39 Via (IACP-I-OTTO 272)	2	6							



ALLEGATO N. 3

Progr.	Indirizzo	Descrizione					Sub	tipo: residenziale/non residenziale	valore	ex opera pia	altro
		Civico	Piano	Foglio	Mappale	Sub					
1033	MT. 39 Via (IACP) LOTTO 272)	3	6								
1034	FRASCUSA COL. ANTONINO Via (IACP) C	3	R.T.O								
1035	MT. 39 Via (IACP) LOTTO 272)	4	5								
1036	MT. 39 Via (IACP) LOTTO 272)	6	1								
1037	FRASCUSA COL. ANTONINO Via (IACP) C	3	1								
1038	MT. 39 Via (IACP) LOTTO 272)	7	4								
1039	FRASCUSA COL. ANTONINO Via (IACP) C	3	5								
1040	MT. 39 Via (IACP) LOTTO 272)	1	R.T.O								
1041	MT. 39 Via (IACP) LOTTO 272)	7	5								
1042	MT. 39 Via (IACP) LOTTO 272)	1	6								
1043	MT. 39 Via (IACP) LOTTO 272)	1	3								
1044	FRASCUSA COL. ANTONINO Via (IACP) C	3	1								
1045	MT. 39 Via (IACP) LOTTO 272)	2	4								
1046	MT. 39 Via (IACP) LOTTO 272)	2	6								
1047	MT. 39 Via (IACP) LOTTO 272)	6	3								
1048	MT. 39 Via (IACP) LOTTO 272)	4	3								
1049	MT. 39 Via (IACP) LOTTO 272)	2	1								
1050	MT. 39 Via (IACP) LOTTO 272)	3	2								
1051	MT. 39 Via (IACP) LOTTO 272)	5	2								
1052	MT. 39 Via (IACP) LOTTO 272)	8	3								
1053	MT. 39 Via (IACP) LOTTO 272)	3	1								
1054	MT. 39 Via (IACP) LOTTO 272)	2	3								
1055	MT. 39 Via (IACP) LOTTO 272)	4	1								
1056	MT. 39 Via (IACP) LOTTO 272)	1	2								
1057	MT. 39 Via (IACP) LOTTO 272)	2	1								
1058	FRASCUSA COL. ANTONINO Via (IACP) C	1	5								
1059	FRASCUSA COL. ANTONINO Via (IACP) C	3	3								
1060	MT. 39 Via (IACP) LOTTO 272)	3	5								
1061	MT. 39 Via (IACP) LOTTO 272)	4	2								
1062	MT. 39 Via (IACP) LOTTO 272)	1	6								
1063	MT. 39 Via (IACP) LOTTO 272)	8	2								
1064	MT. 39 Via (IACP) LOTTO 272)	7	2								
1065	MT. 39 Via (IACP) LOTTO 272)	8	1								
1066	FRASCUSA COL. ANTONINO Via (IACP) C	1	2								
1067	MT. 39 Via (IACP) LOTTO 272)	5	4								
1068	MT. 39 Via (IACP) LOTTO 272)	8	4								
1069	MT. 39 Via (IACP) LOTTO 272)	5	4								
1070	FRASCUSA COL. ANTONINO Via (IACP) C	3	3								
1071	MT. 39 Via (IACP) LOTTO 272)	6	5								
1072	FRASCUSA COL. ANTONINO Via (IACP) C	1	1								
1073	MT. 39 Via (IACP) LOTTO 272)	6	3								
1074	MT. 39 Via (IACP) LOTTO 272)	6	3								
1075	MT. 39 Via (IACP) LOTTO 272)	5	3								
1076	MT. 39 Via (IACP) LOTTO 272)	3	6								
1077	FRASCUSA COL. ANTONINO Via (IACP) C	3	2								
1078	MT. 39 Via (IACP) LOTTO 272)	6	4								
1079	MT. 39 Via (IACP) LOTTO 272)	1	1								



## ALLEGATO N. 3

## Descrizione

Progr.	Indirizzo	Civico	Piano	Foglio	Mappale	Sub	tipo: residenziale/non residenziale	valore	ex opera pia	altro
1080	MT_39_Via_IACIP-LOTTO_272)	7	5							
1081	MT_39_Via_IACIP-LOTTO_272)	6	2							
1082	MT_39_Via_IACIP-LOTTO_272)	1	4							
1083	MT_39_Via_IACIP-LOTTO_272)	4	4							
1084	MT_39_Via_IACIP-LOTTO_272)	3	3							
1085	FRASCONA COE., ANTONINO Via_IACIP-LOTTO_272)	1	6							
1086	MT_39_Via_IACIP-LOTTO_272)	3	5							
1087	MT_39_Via_IACIP-LOTTO_272)	7	1							
1088	MT_39_Via_IACIP-LOTTO_272)	8	1							
1089	MT_39_Via_IACIP-LOTTO_272)	8	6							
1090	MT_39_Via_IACIP-LOTTO_272)	7	4							
1091	MT_39_Via_IACIP-LOTTO_272)	6	2							
1092	MT_39_Via_IACIP-LOTTO_272)	4	3							
1093	MT_39_Via_IACIP-LOTTO_272)	7	6							
1094	MT_39_Via_IACIP-LOTTO_272)	3	4							
1095	MT_39_Via_IACIP-LOTTO_272)	4	1							
1096	MT_39_Via_IACIP-LOTTO_272)	5	6							
1097	FRASCONA COE., ANTONINO Via_IACIP-LOTTO_272)	1	3							
1098	MT_39_Via_IACIP-LOTTO_272)	4	6							
1099	MT_39_Via_IACIP-LOTTO_272)	2	3							
1100	MT_39_Via_IACIP-LOTTO_272)	2	2							
1101	MT_39_Via_IACIP-LOTTO_272)	6	4							
1102	FRASCONA COE., ANTONINO Via_IACIP-LOTTO_272)	1	1							
1103	MT_39_Via_IACIP-LOTTO_272)	7	1							
1104	MT_39_Via_IACIP-LOTTO_272)	5	1							
1105	MT_39_Via_IACIP-LOTTO_272)	8	2							
1106	FRASCONA COE., ANTONINO Via_IACIP-LOTTO_272)	1	R.TO							
1107	MT_39_Via_IACIP-LOTTO_272)	3	5							
1108	MT_39_Via_IACIP-LOTTO_272)	7	6							
1109	MT_39_Via_IACIP-LOTTO_272)	3	2							
1110	FRASCONA COE., ANTONINO Via_IACIP-LOTTO_272)	3	2							
1111	FRASCONA COE., ANTONINO Via_IACIP-LOTTO_272)	1	R.TO							
1112	MT_39_Via_IACIP-LOTTO_272)	7	2							
1113	MT_39_Via_IACIP-LOTTO_272)	4	1							
1114	MT_39_Via_IACIP-LOTTO_272)	3	1							
1115	MT_39_Via_IACIP-LOTTO_272)	1	R.TO							
1116	FRASCONA COE., ANTONINO Via_IACIP-LOTTO_272)	5	5							

**Allegato n. 4 – Prospetto sintetico dell'istruttoria per la determinazione della quota massima alienabile di immobili ERP.**

In relazione all'individuazione della quota massima degli immobili alienabili si deve tenere presente che:

- La attuale percentuale massima del patrimonio di immobili vendibili è pari al 90% (art.22 comma 4 della L.R. 10/99) del patrimonio ERP;
- dagli atti in possesso dell'Ufficio, in passato, la quota massima di patrimonio alienabile è stata determinata applicando la percentuale sul patrimonio presente al 31/12/1994 di 4.500 unità immobiliari;
- alle unità immobiliari sopra indicate vanno aggiunti i 528 alloggi acquisiti, dopo il 1994, ai sensi dell'art.1, comma 441, L. n. 311/04 e dell'art. 2 comma 15, L.n. 244/07;
- alle unità immobiliari sopra indicate vanno aggiunte i 918 alloggi acquisiti nel corso del 2013, realizzati ai sensi della legge 9 agosto 1954, n. 640, e trasferiti sempre ai sensi dell'articolo 1, comma 442, della legge n. 311 del 30 Dicembre 2004, in virtù di quanto sancito dal comma 6 dell'art. 27 del D.L. 06/12/2011, convertito in Legge 214/2011, in base al quale l'Agenzia del Demanio ha disposto il trasferimento automatico di tutte le fattispecie di alloggi di edilizia residenziale pubblica e, pertanto, anche di quelle di cui alla citata legge 640/54;
- di conseguenza il patrimonio immobiliare ERP su cui calcolare la quota massima di patrimonio alienabile è pari a 5.946 unità (4500+528+918);
- e pertanto, in applicazione dell'Art. 22, comma 4 della L.R. 10/99, la quota massima di patrimonio alienabile è di n. 5.351 unità, pari al 90% di 5.946 unità immobiliari.



114.5

PROSPETTO NUOVI IMMOBILIARI PER VENDITA ALIENAZIONE 2015



Indirizzo		Descrizione					tipo: residenziale/non residenziale	valore	ex opera pia	altro
Civ.	Piano	Foglio	p.lla	sub.						
1	CIRRINCIONE ANDREA VIA	60	2							
2	CIRRINCIONE ANDREA VIA	60	R.10							
3	DEL BASSOTTO VIA	2	2							
4	FILETI ENRICO VIA	19	6							
5	SCANDALLATO ANGELO VIA	6	2							





n°	DESCRIZIONE	Civico	piano	Cat.	tipo	Dati catastali			sub	Prezzo a base d asta	Valore	Ex Op Pla	Altro
						Foglio	Part	sub					
1	PIAZZA S. ELIOIO N. 14 piano primo (abitazione cat. A/4)			A/4	residenziale	129	656	6	€ 53.150,00				€ 53.250,00
2	PIAZZA S. ELIOIO N. 14 piano secondo (abitazione cat. A/4)			A/4	residenziale	129	656	0	€ 69.100,00				€ 69.100,00
3	VICOLO DELLA PILA n. 1 piano terra (abitazione cat. A/5)			A/5	residenziale	132	7	0	€ 10.150,00			€ 10.950,00	
4	VICOLO DELLA PILA n. 3 piano terra (abitazione cat. A/5)			A/5	residenziale	132	7	9	€ 11.150,00			€ 11.050,00	
5	VICOLO DELLA PILA n. 5 piano terra (abitazione cat. A/5)			A/5	residenziale	132	7	10	€ 11.150,00			€ 11.550,00	
6	VICOLO DELLA PILA n. 7 piano terra (abitazione cat. A/5)			A/5	residenziale	132	7	11	€ 12.250,00			€ 12.125,00	
7	VICOLO S. CHIARA N. 13 piano primo (abitazione cat. A/4)			A/4	residenziale	137	144	15	€ 70.100,00				€ 126.350,00
8	PIAZZA S. GREGORIO N. 2 piano primo (abitazione cat. A/5)			A/5	residenziale				€ 30.100,00				€ 70.000,00
9	PIAZZA S. GREGORIO N. 30 piano primo (abitazione cat. A/5)			A/5	residenziale				€ 72.100,00				€ 30.000,00
10	VIA SAMPOLIO N. 2 piano terra (abitazione - erroneamente cat. C/2)			C/2	non residenziale	33	204	7	€ 22.100,00			€ 22.700,00	
11	VIA DELLE CASE NUOVE N. 3 piano terra (abitazione - erroneamente cat. C/1)			C/1	non residenziale	129	773	8	€ 22.100,00				
12	VIA CASARI N. 93 piano quarto (abitazione cat. A/4)			A/4	residenziale	129	773	8	€ 26.100,00				
13	VIA MAESTRO CRISTOFORO N. 15 piano terzo (abitazione cat. A/5)			A/5	residenziale	127	371	10	€ 26.100,00				€ 26.700,00
14	VIA MAESTRO CRISTOFORO N. 15 piano secondo (abitazione cat. A/5)			A/5	residenziale	127	332	6	€ 33.100,00				€ 33.790,00
15	VIA MAESTRO CRISTOFORO N. 6 piano terzo (abitazione cat. A/4)			A/4	residenziale	127	332	8	€ 19.100,00				€ 19.550,00
16	Vicolo Pescamonne n. 27 - p.1			A/5	residenziale	136	222	5	€ 31.100,00				€ 31.000,00
17	Vicolo Pescamonne n. 31 - p.1			A/5	residenziale	136	222	11	€ 19.100,00				€ 19.350,00
18	Vicolo S. Antonio n. 1 - p.1			A/5	residenziale	136	222	12	€ 26.100,00				€ 26.250,00
19	Vicolo S. Antonio n. 2 - p.1			A/5	residenziale	136	222	13	€ 22.100,00				€ 22.230,00
20	Vicolo Pescamonne n. 29 - p.1*			A/4	residenziale	136	222	6	€ 43.150,00				€ 43.265,00
21	Vicolo Pescamonne n. 29 - p.2* Bx			A/4	residenziale	136	222	7	€ 56.150,00				€ 56.750,00
22	Vicolo Pescamonne n. 29 - p.2* Dx			A/4	residenziale	136	222-223	8-2	€ 67.100,00				€ 67.000,00
23	Vicolo Pescamonne n. 29 - p.3* Bx			A/4	residenziale	136	222	9	€ 50.100,00				€ 50.200,00
24	Vicolo Pescamonne n. 29 - p.3* Dx			A/4	residenziale	136	222	10	€ 56.150,00				€ 56.350,00
25	Via Melo n. 20 - piano 2° Dx			A/4	residenziale	136	222	10	€ 203.125,00			€ 21.600,00	€ 203.125,00
26	Vicolo 1° di Spagna n. 5 - p.1			A/3	residenziale	136	222	10	€ 21.600,00			€ 21.600,00	
27	Vicolo 1° di Spagna n. 7 - p.1			A/3	residenziale	134	510	19	€ 29.700,00			€ 29.750,00	
28	Via Cassarini n. 13 - p. 2*			A/5	residenziale	136	370	15	€ 128.100,00				
29	Via Scapanelli n. 13 - p. 2*			A/3	residenziale	129	734	17	€ 20.700,00				
30	Via Puga G.ope Mario n. 17 - p. 2*			C/2	non residenziale	137	174	2	€ 130.100,00				€ 129.195,00
31	Corfite delle Biacce n. 26 - p. 1*			A/3	residenziale	137	146	5	€ 16.150,00			€ 16.150,00	
32	Corfite delle Biacce n. 27 - p.1			A/5	residenziale	137	273	4	€ 15.120,00			€ 15.120,00	
33	Via del Protontario n. 15 - p.1			C/2	non residenziale	137	273	1	€ 13.400,00			€ 13.400,00	
34	Via del Protontario n. 19 - p.1			A/5	residenziale	136	108	1	€ 12.900,00			€ 12.960,00	
35	Via del Protontario n. 21 - p.1			C/1	non residenziale	136	108	4	€ 27.145,00			€ 27.145,00	
36	Vicolo Dell'Altare n. 4 - p.1 - amm.			C/2	non residenziale	136	108	5	€ 25.000,00			€ 25.000,00	
37	Vicolo Dell'Altare n. 6 - p.1 - amm.			A/5	residenziale	132	7	4	€ 25.000,00			€ 25.000,00	
38	Vicolo Dell'Altare n. 8 - p.1			A/5	non residenziale	132	7	5	€ 13.700,00			€ 13.700,00	
39	Via Filippone n. 13 - p.1			C/3	non residenziale	132	7	6	€ 17.400,00			€ 17.450,00	
40	Via Filippone n. 15 - p.1			A/5	residenziale	132	7	2	€ 14.050,00			€ 14.050,00	
41	Via Filippone n. 17 - p.1			A/5	residenziale	132	7	3	€ 35.200,00			€ 35.200,00	
42	Via Cassari n. 27 - p.1			C/1	non residenziale	129	805	3	€ 28.600,00			€ 28.600,00	
43	Via Cassari n. 29 - p.1			C/1	non residenziale	129	805	4	€ 20.500,00			€ 20.500,00	
44	Vicolo delle Pergole n. 1 - p.1*			F/2	altro	137	1288	2	€ 18.100,00			€ 18.100,00	
45	Via Cassari n. 25 - p.1*			F/2	altro	129	805	7					
46	Vicolo delle Pergole n. 3 - p.1			F/2	altro	137	1287	1					



Numero	Indirizzo	Superficie (mq)	Tipologia	Stato	Destinazione	Superficie (mq)	Volume (m³)	Valore (€)	Valore (€)	Valore (€)	Valore (€)	Valore (€)
96	Vicolo della Concezione n. 17											
97	Cortile Papireto n. 4											46.000,00
98	Cortile Papireto n. 5											24.000,00
99	Via Scafati, 16 - Caserma Vigili del Fuoco											28.800,00
100	Via Pasdoppio n. 25 ora via Croce rossa n. 23											
101	area comunale entrata mpj 11, oltre ad un'intercapedine sotto terra di mq. 32											€ 6.380.000,00
102	Via Cappuccinelle n. 82											€ 65.000,00
103	Vicolo della Concezione n. 19											€ 32.100,00
104	Vicolo della Concezione n. 21											€ 87.600,00
105	Via Porta Di Castro	67	p.l.	A/5	residenziale	126	380		1			€ 17.000,00
106	Via Porta Di Castro	67	p.l. 1°	A/5	residenziale	126	380		2			€ 22.000,00
107	Via Porta Di Castro	67	p.l.	C/2	residenziale	136	391		6			
108	Via Porta Di Castro	67	p.l. 1°	A/4	non residenziale	136	391		5			
109	Via Porta Di Castro	67	p.2°	A/3	non residenziale	136	391		4			
110	Via Porta Di Castro	67	p.2°	A/3	residenziale	136	391		9			
111	Via Porta Di Castro	67	p.l.	C/2	residenziale	136	391		13			
112	Via Porta Di Castro	67	p.l.	C/6	non residenziale	136	391		12			
113	Via Porta Di Castro	67	p.l. 1° Dx	A/3	non residenziale	136	391		7			
114	Via Porta Di Castro	67	p.l. 1° Sx	A/3	non residenziale	136	391		3			
115	Via Porta Di Castro	63	p.l.	C/1	residenziale	136	391		18			
116	Via Porta Di Castro	65	p.l.	A/5	residenziale	136	391		17			
117	Via Porta Di Castro	67	1	A/2	residenziale	136	391		1			
118	Via Porta Di Castro	67	p.l. 1°	A/2	residenziale	136	391		2			
119	Via Chiappara al Carmine	27	p.l.	A/5	residenziale	137	1291		14			
120	Via Chiappara al Carmine	29	p.l. 1°	A/4	residenziale	137	1291		11			
121	Via Chiappara al Carmine	29	p.2°	A/4	residenziale	137	1291		1			
122	Via Chiappara al Carmine	29	p.3°	A/4	residenziale	137	1291		2			
123	Via Nicolo Cervello	55	p.l.	A/5	residenziale	135	557		3			
124	Vicolo Marotta	5	p.4°	A/2	residenziale	131	64		4			
125	Vicolo Marotta	5	p.4°	A/2	residenziale	131	64		42			
126	Vicolo Marotta	5	p.5°	A/2	residenziale	131	64		41			
127	Via Materassi	44	p.2°	A/3	residenziale	129	688		43			
128	Via Delle Sedie Volanti	35	p.l.	A/5	residenziale	131	343		3			
129	Via Delle Sedie Volanti	37	p.l.	A/5	residenziale	131	343		1			Si
130	Via Delle Sedie Volanti	39	p.l. 1°	A/4	residenziale	131	343		2			Si
131	Via Delle Sedie Volanti	39	p.1°	A/4	residenziale	131	343		4			Si
132	Via Delle Sedie Volanti	39	p.2°	A/4	residenziale	131	343		5			Si
133	Via Delle Sedie Volanti	39	p.2°	A/3	residenziale	131	343		6			Si
134	Via Delle Sedie Volanti	39	p.3°	A/4	residenziale	131	343		7			Si
135	Via Delle Sedie Volanti	39	p.3°	A/4	residenziale	131	343		9			Si
136	Via Delle Sedie Volanti	39	p.3°	A/4	residenziale	131	343		10			Si
137	Via Delle Sedie Volanti	39	p.4°	A/3	residenziale	131	343		11			Si
138	Via Delle Sedie Volanti	39	p.4°	A/4	residenziale	131	343		12			Si
139	Via Chiappara al Carmine	23	p.4°	A/4	residenziale	137	1286		13			Si
140	Via Chiappara al Carmine	23	p.3°	A/4	residenziale	137	1286		8			Si
141	Via Chiappara al Carmine	23	p.3°	A/4	residenziale	137	1286		7			Si
142	Via Chiappara al Carmine	23	p.2°	A/4	residenziale	137	1286		6			Si
143	Via Chiappara al Carmine	23	p.2°	A/4	residenziale	137	1286		5			Si
144	Via Rua Formiggi	14	p.l.	C/3	non residenziale	137	306		4			Si
									5			





ALL F.

Prospetto immobili per piano valorizzazione

N.	Indirizzo	Civ.	Foglio	Pila	Tipologia	Utilizzo	Canone Annuo	Altro
1	via Libero Grassi		30	207-769	Aree	Parcheggi	€ 12.050,00	
2	Via Saline-via dei Lilla		5	3589-3580-3581-3583-3616	Aree	Parcheggi	€ 13.100,00	
3	via Astorino-via Fattori		20	1802-1801-1109-1119-1111-1121-1197	Aree	Parcheggi	€ 21.700,00	
4	via Ugo La Malfa		20	6-741-907-908	Aree	Parcheggi	€ 23.400,00	
5	via Ugo La Malfa		20	479-29-721-966-440-439-438-433-434-1279-1280-427-423	Aree	Parcheggi	€ 17.100,00	
6	via Ugo La Malfa		20	1593-1594	Aree	Parcheggi	€ 8.100,00	
7	via Ugo La Malfa		20	1641-1645-1646-1648-1649-1826	Aree	Parcheggi	€ 15.600,00	
8	via Tritone		20	1188-3524-3526-3525-5312-5313-5311-6199	Aree	Parcheggi	€ 4.200,00	
9	via Serradifalco		49	55-90-91-2027-1761-1762	Aree	Parcheggi	€ 15.700,00	
10	Via Ruggiero il Guiscardo		51	751-771	Aree	Parcheggi	€ 5.800,00	
11	Piazza Castelnuovo				Immobile	Vespasiani		
12	Piazza Cupani				Immobile	Vespasiani		
13	Giardino Inglese				Immobile	Vespasiani		
14	Piazza San Francesco di Paola				Immobile	Vespasiani		
15	Viale Regina Elena				Immobile	Vespasiani		
16	Corso Calatafimi angolo Piazza Indipendenza		136	Strade	Chiosco	Bar/Punto Ristoro	€ 3.100,00	
17	Piazza Nisicemi				Chiosco	Punto Ristoro	€ 3.050,00	
18	Via Imperatore Federico angolo via Suddit				Chiosco	Punto Ristoro	€ 2.600,00	

N.	Indirizzo	Civ.	Foglio	Tipologia	Utiliz. o	Carone Annuo	Altro
19	Piazza S. Erasmo			Chiosco	Penche in	€ 4.300,00	
20	Parco Cassarà		70	Immobile	Caffè Letterario/Bar	€ 22.100,00	
21	Parco Cassarà		70	Chiosco	Punto Ri-toro	€ 6.350,00	
22	Parco Cassarà		70	Immobile	Pista di pattinaggio Pattini a Rotelle e tre canopi da botte	€ 11.850,00	
23	Parco Cassarà		70	Immobile	Locale Noleggi-Biciclette	€ 3.500,00	
24	Città dei Ragazzi			Chiosco	Punto Ri-toro	€ 2.800,00	
25	Piazza Magione			Immobile	Attività ricettive per studenti		
26	Area in via Basile				Struttura Sportiva		
27	Area ex Fiera del Mediterraneo						Gs. Segnalazione Assessorato Pianificazione Territoriale Infrastrutture e Mobilità
28	Mercato Ittico						Gs. Segnalazione Assessorato Pianificazione Territoriale Infrastrutture e Mobilità
29	Mercato Ortofrutticolo						Gs. Segnalazione Assessorato Pianificazione Territoriale Infrastrutture e Mobilità
30	Area Lolli Notarbartolo						Gs. Segnalazione Assessorato Pianificazione Territoriale Infrastrutture e Mobilità
31	Area Sampolo Giachery						Gs. Segnalazione Assessorato Pianificazione Territoriale Infrastrutture e Mobilità
32	Area ex Chimica Arenella						Gs. Segnalazione Assessorato Pianificazione Territoriale Infrastrutture e Mobilità
33	Area dell'ex Macello						Gs. Segnalazione Assessorato Pianificazione Territoriale Infrastrutture e Mobilità
34	via Galatena e via Scania e area retrostante (ex campo sportivo)						Gs. Segnalazione Assessorato Pianificazione Territoriale Infrastrutture e Mobilità
35	via Mongibello e via Tolomeo			Area	Parcheggi		Gs. Segnalazione Assessorato Pianificazione Territoriale Infrastrutture e Mobilità
36	Piazza S. Marino			Area	Parcheggi		
37	Viale Stralsburgo - Via Belgio			Area	Parcheggi		



rispetto immobili per piano valorizzazione

N	Indirizzo	Civ.	Foglio	Plat	Tipologia	Utilizzo	Canone Annuo	Altro
38	via Notarbartolo e via G le Di Maria				Area	Parcheggio		
39	viale del Fante				Area	Parcheggio		
40	via Iris e via P pe Di Scalea				Area	Parcheggio		
41	Piazzale John Lennon				Area	Parcheggio		
42	Via Ernesto Basile				Area	Parcheggio		
43	area situ nella porzione di isolato delimitato dalla Via del Pappagallo, Alloro e Vicolo Di Biasi		133	75-76-77	Immobile			






Letto, approvato e sottoscritto.

IL SINDACO



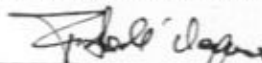
Emilio Arcuri

L'ASSESSORE ANZIANO



Francesco Maria Raimondo

IL SEGRETARIO GENERALE



Fabrizio Dall'Acqua

N° \_\_\_\_\_ Registro pubblicazione Albo Pretorio

Affissa all'Albo Pretorio di questo Comune in data 08-04-2015 per la pubblicazione a tutto il quindicesimo giorno successivo.

IL MESSOCOMUNALE

Palermo li.....

**CERTIFICATO DI PUBBLICAZIONE**

\*\*\*\*\*

Copia della presente deliberazione è stata pubblicata all'Albo Pretorio di questo Comune dal \_\_\_\_\_ a tutto il quindicesimo giorno successivo.

IL MESSO COMUNALE

IL SEGRETARIO GENERALE

Palermo ,li.....

**DICHIARAZIONE DI ESECUTIVITA'**

\*\*\*\*\*

La presente deliberazione è divenuta esecutiva il \_\_\_\_\_

- in seguito al decorso di giorni dieci dalla pubblicazione all'Albo Pretorio di questo Comune come sopra certificato
- in quanto dichiarata immediatamente esecutiva in sede di approvazione da parte dell'Organo Collegiale deliberante e pubblicata ex art.12 Legge Regionale n.5/2011.

IL SEGRETARIO GENERALE

Palermo, li.....