



App. 13

COMUNE DI PALERMO
DELIBERAZIONE DELLA GIUNTA COMUNALE

DELIBERAZIONE N. 44 DEL 12.05.2014

OGGETTO: Piano delle alienazioni e valorizzazione ex art. 58 D.L. N° 112/2008 - congegnato con modificazioni in d. 133/2008 successivamente integrato dall'art. 33 comma 6 del D.L. 98/2011 nella l. 111/2011 e una volta modificato dall'art. 27 della l. 214/2011 da allegare al Bilancio di Previsione 2014 - IMMEDIATA ESECUZIONE

SINDACO: Orlando Leoluca
VICE SINDACO: Arcuri Emilio

Pres.	Ass.
P	
P	

ASSESSORI:

Raimondo	Francesco Maria
Lapiana	Cesare
Gini	Giuseppe
Giambrone	Francesco
Marano	Giovanna
Abbonato	Luciano
Catania	Giusto
Ciulla	Agnese
Evola	Barbara

P	
P	
P	
P	
P	
P	
P	
P	
	a
Totale N.	10 1

E-1.
D

L'anno duemilaquattordici addì dodici del mese di maggio alle ore 16:35 in Palermo nella sala delle adunanze posta nella sede comunale di Villaggio Niseemi si è adunata la Giunta Municipale per trattare vari argomenti, compreso quello di cui all'oggetto.
Presiede l'adunanza il Sig. Prof. Leoluca Orlando - Sindaco
Partecipa il sottoscritto Sig. Sal. Fabrizio Dell'Acqua Segretario Generale del Comune.

Il Presidente, riconosciuto legale il numero degli intervenuti, dichiara aperta la seduta.

LA GIUNTA COMUNALE

Vista l'allegata proposta di deliberazione concernente l'oggetto;

Dato atto che la stessa è corredata del parere di regolarità tecnica prescritto dall'art. 53 della Legge 08 giugno 1990 n.142 come recepito dalla L.R. 48/91 successivamente sostituito dall'art.12 della L.R. 23 dicembre 2000, n.30;

Dopo opportuna discussione;

Ritenuto che il documento di che trattasi è meritevole di approvazione;

Con votazione unanime resa e verificata nei modi e forme di legge,

D E L I B E R A

La proposta di deliberazione riguardante l'oggetto, è approvata nel testo allegato alla presente deliberazione e fatta propria.

Con successiva votazione resa e verificata nei modi e forme di legge

D E L I B E R A

Dichiarare il presente provvedimento immediatamente eseguibile ai sensi dell'art. 12, 2° comma, della L.R. n°44/91.



COMUNE DI PALERMO
AREA DELLA DIREZIONE GENERALE, SVILUPPO E PIANIFICAZIONE
STRATEGICA

Ufficio Valorizzazione Risorse Patrimoniali
PROPOSTA DI PROVVEDIMENTO DELIBERATIVO DI G.C.

(Costituita da n° 4 fogli, oltre il presente, e da n° 6 allegati)

OGGETTO: Piano delle alienazioni e valorizzazione ex art. 58 D.L. n. 112/2008 - convertito con modificazioni in L. 133/2008 successivamente integrato dall'art. 33 comma 6 del D.L. 98/2011 nella L. 111/2011 a sua volta modificato dall'art. 27 della L. 214/2011 - da allegare al Bilancio di Previsione 2014.

PROPONENTE

IL RESPONSABILE DEL PROCEDIMENTO

r.buttitta@comune.palermo.it

Li.....

IL DIRIGENTE IL FUNZIONARIO

PARERE DEI RESPONSABILI DEL SERVIZIO IN ORDINE ALLA REGOLARITA' TECNICA
 (Art. 53, Legge n° 142/90 e L.R. n° 48/91 ss.mm.ii. e art. 4 del "Regolamento dei controlli interni" approvato con Deliberazione di C.C. n° 198/2013)

VISTO: si esprime parere favorevole in ordine alla legittimità, alla regolarità e correttezza dell'atto e dell'azione amministrativa

VISTO: si esprime parere contrario per le motivazioni allegate

IL DIRIGENTE RESPONSABILE DELL'UFFICIO

s.pollicita@comune.palermo.it

VISTO: IL CAPO AREA

s.pollicita@comune.palermo.it

DATA... 04/05/2014

VISTO: IL SINDACO/L'ASSESSORE

DATA... 07/05/2014

PARERE DEL RESPONSABILE DI RAGIONERIA IN ORDINE ALLA REGOLARITA' CONTABILE

(Art. 53, Legge n° 142/90 e L.R. n° 48/91)

VISTO: si esprime parere favorevole

VISTO: si esprime parere contrario per le motivazioni allegate

Parere non dovuto poiché l'atto non comporta impegno di spesa o diminuzione di entrata

DATA 12/5/14

IL RAGIONIERE GENERALE

Controdeduzioni dell'Ufficio Proponente alle osservazioni di cura della regolarità Contabile e/o rese dal Segretario Generale:

osservazioni controdedotte dal dirigente del servizio proponente con nota mail prot. n. del

Parere di regolarità tecnica confermato SI NO

Gs nota mail prot. n° del

Gs nota mail prot. n° del

Per avvenuta decorrenza dei termini di riscontro (gg. 2 lavorativi)

ALLEGATO UNICO ALLA DELIBERA G.C. n° 44 del 12.05.2014

IL SINDACO

IL SEGRETARIO GENERALE

.....

.....

Il Capo Area Direzione Generale Sviluppo Pianificazione Strategica nella qualità di Dirigente dell'Ufficio Valorizzazione Risorse Patrimoniali, in riferimento all'argomento in oggetto indicato, sottopone alla Giunta Comunale la proposta di delibera nel testo che segue:

OGGETTO: Piano delle alienazioni e valorizzazione ex art. 58 D.L. n. 112/2008 - convertito con modificazioni in L. 133/2008 successivamente integrato dall'art. 33 comma 6 del D.L. 98/2011 nella L. 111/2011 a sua volta modificato dall'art. 27 della L. 214/2011 - da allegare al Bilancio di Previsione 2014

Visto:

- l'art. 58 del D.L. 25/06/2008 n. 112 - convertito con modificazioni nella legge n. 133 del 06/08/2008 successivamente integrato dall'art. 33 comma 6 del D.L. 98/2011 nella L. 111/2011, a sua volta modificato dall'art. 27 della L. 214/2011 - avente ad oggetto la "Ricognizione e valorizzazione del patrimonio immobiliare di Regioni, Comuni ed altri Enti Locali", con il quale è stata prevista la ricognizione del patrimonio immobiliare finalizzata al riordino, alla gestione e alla valorizzazione ed in particolare all'individuazione dei beni immobili di proprietà dell'Amministrazione - non strumentali all'esercizio delle proprie funzioni istituzionali - suscettibili di alienazione e/o valorizzazione;

Ritenuto:

- pertanto di dovere provvedere in merito, al fine di dare formale esecuzione a quanto stabilito dalla normativa vigente ed al fine di procedere ad una puntuale programmazione concernente i beni di proprietà comunale;

Dato atto che:

- Il Regolamento vigente per l'alienazione, locazione e/o concessione del patrimonio immobiliare, disciplina, tra l'altro, la tipologia dei beni da dismettere, le modalità operative, le modalità di determinazione dei prezzi di vendita;
- l'Ufficio Valorizzazione Risorse Patrimoniali ha svolto in via continuativa l'attività di verifica finalizzata all'individuazione di immobili di proprietà comunale non strumentali all'esercizio delle proprie funzioni istituzionali, suscettibili di valorizzazione ovvero di dismissione;

Preso atto:


- dell'atto di indirizzo fornito per le vie brevi dall'Assessore competente per materia con il quale sono state fornite le seguenti indicazioni:
 1. Confermare il piano di alienazione/valorizzazione già approvato con delibera di G.M. n. 94 del 24/06/2013 così come emendato dalla delibera di G.M. n. 150 del 11/09/2013, allegato al bilancio di previsione giusta delibera di C.C. n. 330 del 20/09/2013, ed ulteriormente rettificato con delibera di G.M. n. 202 del 18/11/2013;
 2. Inserire nuovi immobili ERP come appresso specificato:
 - a) immobili per i quali sono state avanzate manifestazioni di interesse all'acquisto;
 - b) immobili trasferiti dall'Agenzia del Demanio nel corso del 2006 in uso ai dipendenti delle forze dell'ordine;
 - c) immobili trasferiti dall'Agenzia del Demanio nel corso dell'anno 2013.

1. IMMOBILI DA CONFERMARE NEL PRESENTE PIANO DI ALIENAZIONE/VALORIZZAZIONE

Dato atto che:

- gli immobili inseriti nell'ultimo Piano di Alienazione/valorizzazione già approvato con delibera di G.M. n. 94 del 24/06/2013 così come emendato dalla delibera di G.M. n. 150 del 11/09/2013 - allegato al bilancio di previsione giusta delibera di C.C. n. 330 del 20/09/2013 - ed ulteriormente rettificato con delibera di G.M. n. 202 del 18/11/2013 sono specificati nei seguenti prospetti allegati:
 - n. 217 immobili da alienare (**Allegato n. 1** - già allegati n. 3 e n. 7 alla delibera di G.M. n. 94 del 24/06/2013 tenuto conto della rettifica di cui alla delibera di G.M. n. 202 del 18/11/2013 riguardante l'estromissione di Palazzo Sammartino dal Piano delle Alienazioni;
 - n. 34 immobili da valorizzare (**Allegato n. 2** - già allegato n. 12 alla delibera di G.M. n. 94 del 24/06/2013);
 - n. 1.542 immobili ERP da alienare (già allegato n. 4 alla delibera di G.M. n. 94 del 24/06/2013 così come emendata dalla delibera di G.C. n. 150 del 11/09/2013) tutti facenti parte dei 3444 immobili ERP già inseriti in precedenti piani di alienazione/valorizzazione, analiticamente indicati **nell'allegato n. 3**

Considerato che:

- 
- relativamente ai 1542 immobili ERP (già allegato n. 4 alla delibera di G.M. n. 94 del 24/06/2013, così come emendata dalla delibera di G.C. n. 150 del 11/09/2013), si devono **espungere i seguenti immobili**:
 - n. 2 immobili: di cui uno sito in via Aloisio Juvara ed uno in via Antonio Agostino n. 22, in quanto venduti nel corso dell'anno 2013;
 - n. 4 immobili in quanto per mero errore materiale duplicati nello stesso allegato
 - n° **progressivo 193**, immobile sito in Largo Caltabellotta n. 5, piano 1°, duplica con stesso immobile già inserito al numero progressivo 194 del medesimo allegato n. 4;
 - n° **progressivo 904**, immobile sito in via Azolino Hazon n. 18, piano 11°, duplica con stesso immobile già inserito al numero progressivo 905 del medesimo allegato n. 4;
 - n° **progressivo 717**, immobile sito in via Ferrari Orsi n. 83, piano rialzato, duplica con stesso immobile già inserito al numero progressivo 718 del medesimo allegato n. 4;
 - N° **progressivo 140**, immobile sito in via Caduti sul Lavoro n. 86, piano 3°, duplica con stesso immobile già inserito al numero progressivo 141 del medesimo allegato n. 4;
 - fra i predetti 1.542 immobili da confermare, per mero errore materiale, non era stato inserito l'immobile di via Brigata Aosta n. 31 piano 2° scala A int.10 già inserito nel piano vendita di cui alla delibera di G.M. n. 365 del 14/03/94;

ne deriva che gli immobili ERP da confermare, già inseriti nei Piani delle Alienazioni per i quali sono già stati emessi i relativi decreti di autorizzazione da parte del competente Assessorato Regionale sono n. 1.537, come specificati **nell'allegato n. 4**

2. NUOVI IMMOBILI ERP DA INSERIRE NEL PRESENTE PIANO DELLE ALIENAZIONI/VALORIZZAZIONI

Premesso che:

Per l'inserimento di nuovi immobili nel piano delle Alienazioni si deve procedere alla rideterminazione della quota massima degli immobili alienabili, come previsto dalla normativa vigente,

si da atto che a seguito di apposita istruttoria (**vedi allegato 5**) la nuova quota massima alienabile è rideterminata in **5.351** unità, pari al 90% di 5.946 unità immobiliari; di conseguenza, il numero massimo di immobili ERP inseribili nel presente piano delle alienazioni risulta essere n. **1.907 unità immobiliari**, pari alla differenza tra la quota massima alienabile di n. 5.351 e n. 3.444 unità immobiliari già inserite nei precedenti piani delle alienazioni;

Tutto ciò premesso:

- Considerato quanto sopra l'Ufficio ha provveduto - in conformità all'atto di indirizzo ricevuto - a stilare un elenco di immobili ERP da inserire nel presente piano, che di seguito si riporta:
 - n. **59** immobili sulla base delle manifestazioni d'interesse all'acquisto inviate dai relativi assegnatari.
Dei predetti 59 alloggi:
 - n. 9 sono stati realizzati ai sensi della 26/63 e dovranno essere venduti, previa verifica dei requisiti, in osservanza alla L.R. 26/63 ed in applicazione dell'art. 17 della L.R. 24/7/97 n. 25
 - n. 1 è stato realizzato ai sensi della L. 137/52 e dovrà essere venduto, anche in questo caso previa verifica dei requisiti, in applicazione a tale legge all'assegnatario riconosciuto quale profugo;
 - n. **139** immobili trasferiti dall'Agenzia del Demanio nel corso del 2006 in uso ai dipendenti delle forze dell'ordine;
 - n. **918** immobili trasferiti dall'Agenzia del Demanio nel corso del 2013 realizzati ai sensi della legge 9 agosto 1954, n. 640, e trasferiti sempre ai sensi dell'articolo 1, comma 442, della legge n. 311 del 30 Dicembre 2004, in virtù di quanto sancito dal comma 6 dell'art. 27 del D.L. 06/12/2011, convertito in Legge 214/2011;

per un totale di n. 1.116 immobili (allegato n. 6) da dismettere ai sensi di quanto previsto dal citato art. 58;

al riguardo si può pertanto dare atto che integrando l'originario piano del 1994, nonché quelli successivi (cfr. allegato n. 3) di ulteriori 1.116 unità immobiliari, per un totale, quindi di **4.560 (3.444 + 1.116)**, la **percentuale di legge del 90%**, pari a **5.351 unità immobiliari**, è **abbondantemente rispettata**.

Si evidenzia che per i citati n. 1116 immobili si dovrà procedere alla conseguente trasmissione al competente Assessorato Regionale per ottenere il relativo decreto di approvazione.

Dato atto che:

- sono comunque in corso ulteriori adempimenti tecnici da parte del competente Ufficio, e che pertanto, allo stato attuale, tenuto anche conto del consistente numero degli immobili ERP individuati, **non è possibile indicare il relativo prezzo di vendita**, si rende necessario riservarsi di rendere il medesimo noto non appena determinato;
- i proventi della vendita di tali alloggi saranno, comunque, utilizzati per le finalità di cui all'art. 5 della L. 560/93 e all'art. 3 della L.R. 43/94 e successive modifiche ed integrazioni;
- la vendita di tali immobili è comunque subordinata alla verifica dei requisiti oggettivi e soggettivi in capo agli assegnatari che hanno fatto o che ne faranno richiesta e che pertanto il presente provvedimento non è costitutivo di alcun diritto in capo agli assegnatari in quanto nel corso di procedimento saranno verificati e controllati i requisiti necessari previsti dalla normativa vigente in materia.

Tutto ciò premesso:

in esecuzione all'atto di indirizzo dell'Assessore si ritiene opportuno inserire nel presente Piano delle Alienazioni le **ulteriori n. 1.116** unità immobiliari di cui all'allegato elenco (**Allegato n. 6**), facente parte integrante del presente provvedimento evidenziando che:

- con la vendita di tali immobili si elimineranno ulteriori spese per la relativa manutenzione e il ricavato sarà destinato per le finalità previste dalla normativa vigente;
- nelle more dell'approvazione del presente Piano delle alienazioni e valorizzazione, si potrà comunque procedere e concludere il processo di alienazione già avviato degli immobili ERP di cui **all'allegato n. 4**.

Si rende, inoltre, necessario evidenziare che:

- Gli elenchi (**Allegati n. 1 n. 2 n. 4 e n. 6**) sono stati redatti sulla base e nei limiti della documentazione esistente presso i propri archivi ed Uffici;
- per la maggior parte di essi sono comunque in corso ulteriori approfondimenti, in merito al titolo di proprietà, nonché sopralluoghi per attestare lo stato d'uso necessario per la relativa valutazione da parte della competente Commissione Tecnica di Valutazione;
- l'inserimento dei beni nel piano di alienazioni e valorizzazioni, ai sensi del citato art. 58:
 - a) ne determina la classificazione come "patrimonio disponibile";
 - b) ha effetto dichiarativo della proprietà anche in assenza di precedenti trascrizioni e produce gli effetti previsti dall'articolo 2644 del codice civile, nonché gli effetti sostitutivi dell'iscrizione del bene in catasto;
- contro l'iscrizione del bene negli elenchi di cui all'art. 58 comma 1 del D.L. 25/06/2008 n. 112 convertito con modificazioni nella legge n. 133 del 06/08/2008, è ammesso ricorso amministrativo entro sessanta giorni dalla pubblicazione, fermi gli altri rimedi di legge;

- in relazione agli immobili individuati, gli Uffici competenti ove necessario, provvederanno alle conseguenti attività di trascrizione, intavolazione e voltura (art. 58, comma 4, del D.L. 25/06/2008 n. 112 convertito con modificazioni nella legge n. 133 del 06/08/2008), nonché all'espletamento di ulteriori attività (frazionamenti catastali, verifiche del rispetto delle prescrizioni dettate dall'Assessorato Regionale BB.CC.AA. e P.I. per i cespiti dichiarati di interesse culturale, Attestato di Certificazione Energetica, oggi Attestato di Prestazione Energetica, etc.) propedeutiche alle dismissioni e/o valorizzazione dei cespiti in questione, secondo quanto previsto dalla normativa vigente;
- per alcuni immobili non risulta alcuna documentazione inerente le planimetrie e che pertanto sarà necessario espletare una complessa attività tecnica per l'eventuale aggiornamento tipo mappale nonché per l'aggiornamento al catasto fabbricati (DOCFA), ivi compresa l'attività di rilievo degli immobili per la produzione delle relative planimetrie;
- alcuni immobili potrebbero essere oggetto di lavori di ristrutturazione alle parti comuni dell'edificio, autorizzati o in corso di autorizzazione, comportando ciò per l'Amministrazione l'onere della relativa spesa secondo la quota millesimale di competenza. Pertanto eventuali oneri di manutenzione straordinaria che nelle more l'Amministrazione dovesse essere tenuta a corrispondere, saranno poste a carico dell'eventuale aggiudicatario con apposita previsione da inserire nel bando di gara;
- per gli immobili riportati nei predetti elenchi (**Allegati n. 1 n. 2 n. 4 e n. 6**), il Reparto tecnico dell'Ufficio Valorizzazione Risorse Patrimoniali ove necessario predisporrà le relative schede tecniche, mentre il competente Gruppo Tecnico di Valutazione (G.T.V.) effettuerà, per gli immobili che ne sono sprovvisti, le valutazioni costituenti i prezzi a base d'asta per l'esperimento del bando pubblico, sulla base delle norme vigenti;
- si procederà, inoltre, alle verifiche del rispetto delle prescrizioni dettate dall'Assessorato Regionale BB.CC.AA. e P.I. per i cespiti dichiarati di interesse culturale.



Considerato infine che:

- il presente piano delle alienazioni e valorizzazioni deve essere sottoposto al Consiglio Comunale per costituirne allegato al Bilancio di Previsione esercizio 2014 e pluriennale 2014/2016, in uno ove acquisito con il Decreto di approvazione da parte dell'Assessorato Regionale del presente Piano Alienazione relativo alla parte riguardante l'inserimento dei n. 1.116 nuovi alloggi ERP di cui **all'allegato n. 6**;

VISTE le norme sopra richiamate in merito alla competenza della G.C. a deliberare sull'atto proposto

PROPONE

Per i motivi esposti in narrativa e che s'intendono riportati

- **Confermare** il piano di alienazione/valorizzazione già approvato con delibera di G.M. n. 94 del 24/06/2013 così come emendato dalla delibera di G.M. n. 150 del 11/09/2013, allegato al bilancio di previsione giusta delibera di C.C. n. 330 del 20/09/2013, ed ulteriormente rettificato con delibera di G.M. n. 202 del 18/11/2013, operando, per le motivazioni sopra indicate, le seguenti rettifiche:

➤ **Espungere n. 4 immobili:**

- n. 2 immobili: di cui uno sito in via Aloisio Juvara n. 103 ed uno in via Antonio Agostino n. 22, in quanto venduti nel corso dell'anno 2013;
- n. 2 immobili in quanto per mero errore materiale duplicati nello stesso allegato
 - n° **progressivo 193**, immobile sito in Largo Caltabellotta n. 5, piano 1°, duplica con stesso immobile già inserito al numero progressivo 194 del medesimo allegato n. 4;
 - N° **progressivo 904**, immobile sito in via Azolino Hazon n. 18, piano 11°, duplica con stesso immobile già inserito al numero progressivo 905 del medesimo allegato n. 4;

➤ **Inserire n. 1 immobile:** via Brigata Aosta n. 31 piano 2° scala A int.10 già inserito nel piano vendita di cui alla delibera di G.M. n. 365 del 14/03/94;

dando atto pertanto che gli immobili da confermare nel presente Piano delle Alienazioni/valorizzazione sono analiticamente specificati negli allegati **n. 1 n. 2 n. 4**;

Dare atto che:

- la nuova quota massima del Patrimonio ERP alienabile, sulla base di quanto riportato in premessa e **nell' allegato n. 5** è rideterminata in **5.351** unità immobiliari, pari al 90% di 5.946 unità immobiliari;
- sulla base della nuova quota alienabile come sopra determinata, il numero massimo di immobili ERP da inserire nel presente piano delle alienazioni è di n. **1.907 unità immobiliari**, pari alla differenza tra la quota massima alienabile di n. 5.351 unità immobiliari e n. 3.444 unità immobiliari già inserite nei precedenti piani delle alienazioni (**Allegato n.3**);

- **di conseguenza inserire** nel Piano delle Alienazioni n. 1.116 nuovi immobili ERP specificati **nell'Allegato n. 6** ed individuati come appresso indicato:

➤ **n. 59** immobili sulla base delle manifestazioni d'interesse all'acquisto inviate dai relativi assegnatari.

Dei predetti 59 alloggi:

- n. 9 sono stati realizzati ai sensi della 26/63 e dovranno essere venduti, previa verifica dei requisiti, in osservanza alla L.R. 26/63 ed in applicazione dell'art. 17 della L.R. 24/7/97 n. 25
- n. 1 è stato realizzato ai sensi della L. 137/52 e dovrà essere venduto, anche in questo caso previa verifica dei requisiti, in applicazione a tale legge all'assegnatario riconosciuto quale profugo;

➤ **n. 139** immobili trasferiti dall'Agenzia del Demanio nel corso del 2006 in uso ai dipendenti delle forze dell'ordine;

➤ **n. 918** immobili trasferiti dall'Agenzia del Demanio nel corso del 2013 realizzati ai sensi della legge 9 agosto 1954, n. 640, e trasferiti sempre ai sensi dell'articolo 1, comma 442, della legge n. 311 del 30 Dicembre 2004, in virtù di quanto sancito dal comma 6 dell'art. 27 del D.L. 06/12/2011, convertito in Legge 214/2011;

dando atto che:

- sono comunque in corso ulteriori adempimenti tecnici, e che pertanto, allo stato attuale, tenuto anche conto del consistente numero degli immobili ERP individuati, non è possibile indicare il relativo prezzo di vendita e che si fa pertanto riserva di renderlo noto non appena determinato;
 - i proventi della vendita di tali alloggi saranno, comunque, utilizzati per le finalità di cui all'art. 5 della L. 560/93 e all'art. 3 della L.R. 43/94 e successive modifiche ed integrazioni;
 - Gli immobili ERP, inseriti nel presente Piano delle Alienazioni, ancorchè l'art. 58 del citato D.L. n. 112/2008 ne determini la classificazione come "patrimonio disponibile", possono essere venduti esclusivamente ai legittimi assegnatari o familiari conviventi, in possesso dei requisiti di acquisto, in osservanza delle normative vigenti e che pertanto il presente provvedimento non è costitutivo di alcun diritto in capo agli assegnatari in quanto nel corso di procedimento saranno verificati e controllati i requisiti necessari previsti dalla normativa vigente in materia
- **Approvare**, in esecuzione dell'art. 58 del D.L. 25/06/2008 n. 112 convertito con modificazioni nella legge n. 133 del 06/08/2008 e ss.mm.ii, il Piano delle Alienazioni e Valorizzazione degli immobili di cui agli elenchi allegati (**Allegati n. 1 n. 2 n. 4 e n. 6**) che costituiscono parte integrante della presente deliberazione;
- **dare mandato all'Ufficio competente di:**
- proporre all'Assessorato Regionale LL.PP, per la conseguente autorizzazione, il presente piano delle Alienazioni esclusivamente per la parte riguardante l'inserimento di n. 1.116 nuovi alloggi ERP di cui all'allegato n. 6;
 - sottoporre il presente Piano delle Alienazioni e Valorizzazione al Consiglio Comunale per la sua approvazione in uno, ove acquisito, al Decreto di approvazione da parte dell'Assessorato Regionale relativo all'inserimento di n. 1.116 nuovi alloggi ERP di cui all'allegato n. 6;
- dare atto che nelle more dell'approvazione, del presente Piano delle alienazioni e valorizzazione da parte del Consiglio Comunale, si potrà procedere all'alienazione ed alla valorizzazione degli immobili di cui agli allegati n. 1, 2 e 4 già inseriti in precedenti Piani delle Alienazioni;
- dare atto che non si procede a formulare previsioni di entrata nel Bilancio di previsione esercizio 2014 e pluriennale 2014/2016, posto che non è determinabile con certezza, la conclusione del procedimento finalizzato alla vendita e/o valorizzazione fermo restando, tuttavia, che, rinvenendosi elementi certi, si provvederà a sottoporre apposito atto al competente organo deliberante;
- **dare atto che:**
- l'inserimento dei beni nel piano di alienazioni e valorizzazioni, ai sensi del citato art. 58:
 - a) ne determina, la classificazione come "patrimonio disponibile";
 - b) ha effetto dichiarativo della proprietà anche in assenza di precedenti trascrizioni e produce gli effetti previsti dall'articolo 2644 del codice civile, nonché gli effetti sostitutivi dell'iscrizione del bene in catasto;

- contro l'iscrizione del bene negli elenchi di cui all'art. 58 comma 1 del D.L. 25/06/2008 n. 112 convertito con modificazioni nella legge n. 133 del 06/08/2008, è ammesso ricorso amministrativo entro sessanta giorni dalla pubblicazione, fermi gli altri rimedi di legge;

- **Dare atto, altresì, che:**

- gli Uffici competenti, provvederanno, se necessario, alle conseguenti attività di trascrizione, intavolazione e voltura (art. 58, comma 4, del D.L. 25/06/2008 n. 112 convertito con modificazioni nella legge n. 133 del 06/08/2008), nonché a tutti gli adempimenti consequenziali necessari, meglio specificati in narrativa.

Il Capo Area della Direzione Generale Sviluppo e Pianificazione Strategica n.q. di Dirigente Responsabile dell'Ufficio Valorizzazione Risorse Patrimoniali esprime in merito, ai sensi e per gli effetti dell'art. 12 della L.R. n. 30/2000, parere:

- Favorevole
- Contrario

in ordine alla regolarità tecnica della proposta di deliberazione in oggetto (motivare il parere contrario e citare la norma violata).

Il Capo Area della Direzione
Generale Sviluppo e Pianificazione
Strategica


Dott. Sergio Pollicita



L'Assessore al ramo, letta la superiore proposta è ritenuto che la stessa rientra tra gli obiettivi programmati dell'Ente, ne propone l'adozione da parte della Giunta Comunale.

L'Assessore

Dott. Luciano Abbonato



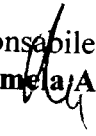
Il Dirigente Responsabile di Ragioneria esprime in merito, ai sensi e per gli effetti dell'art. 12 della L.R. n. 30/2000, parere:

- Favorevole
- Contrario

in ordine alla regolarità contabile della proposta di deliberazione in oggetto (motivare il parere contrario e citare la norma violata).



Il Dirigente Responsabile di Ragioneria
Dott. Carmela Agnello



PROTOCOLLO DI USCITA N. _____ DEL _____

Distinta degli allegati alla proposta di Deliberazione di Giunta n. _____ del _____
avente per oggetto:

**Piano delle alienazioni e valorizzazione ex art. 58 D.L. n. 112/2008 - convertito con
modificazioni in L. 133/2008 successivamente integrato dall'art. 33 comma 6 del D.L.
98/2011 nella L. 111/2011 a sua volta modificato dall'art. 27 della L. 214/2011 - da
allegare al Bilancio di Previsione 2014**

- **Allegato n. 1** Prospetto n. 217 immobili da alienare;
- **Allegato n. 2** Prospetto n. 34 immobili;
- **Allegato n. 3** Elenco analitico piani vendita immobili ERP;
- **Allegato n. 4** Prospetto n. 1.537 immobili ERP;
- **Allegato n. 5** Prospetto sintetico dell'istruttoria per la determinazione della quota massima alienabile di immobili ERP
- **Allegato n. 6** Prospetto nuovi immobili ERP per piano alienazioni 2014.



Ufficio Valorizzazione Risorse Patrimoniali
Il Responsabile del procedimento
Don. Roberto Buttà

KCC
Anno 2024 - Fascicolo n. 1 - Imposta di Registro
 3

n°	DESCRIZIONE	Civico	piano	Cat	tipo	Dati catastali				Valore	Ex Op Pla	Altro
						Foglio	Part	sub	Prezzo a base d'asta			
1	PIAZZA S. ELIGIO N 14 piano primo (abitazione cat. A/4)			A/4	residenziale	129	656	6	€ 53.250,00			
2	PIAZZA S. ELIGIO N 14 piano secondo (abitazione cat. A/4)			A/4	residenziale	129	656	8	€ 69.100,00		€ 53.250,00	
3	VICOLO DELLA PILA n. 1 piano terra (abitazione cat. A/5)			A/5	residenziale	132	7	8	€ 10.850,00		€ 69.100,00	
4	VICOLO DELLA PILA n. 3 piano terra (abitazione cat. A/5)			A/5	residenziale	132	7	9	€ 11.050,00		€ 10.850,00	
5	VICOLO DELLA PILA n. 5 piano terra (abitazione cat. A/5)			A/5	residenziale	132	7	10	€ 11.550,00		€ 11.050,00	
6	VICOLO DELLA PILA n. 7 piano terra (abitazione cat. A/5)			A/5	residenziale	132	7	11	€ 12.125,00		€ 11.550,00	
7	VICOLO S. CHIARA N. 13 piano primo (abitazione cat. A/4)			A/4	residenziale	137	144	15	€ 126.350,00		€ 12.125,00	
8	PIAZZA S. GREGORIO N. 2 piano primo (abitazione cat. A/5)			A/5	residenziale				€ 70.000,00		€ 126.350,00	
9	PIAZZA S. GREGORIO N. 30 piano primo (abitazione cat. A/5)			A/5	residenziale				€ 30.000,00		€ 70.000,00	
10	VIA SAMPOLO N. 2 piano terra (abitazione - arretramento cat. C/2)			C/2	non residenziale	33	234	7	€ 72.000,00		€ 30.000,00	
11	VIA DELLE CASE NUOVE N. 3 piano terra (magazzino cat. C/1)			C/1	non residenziale	129	773	8	€ 22.700,00		€ 72.000,00	
12	VIA CASSARI N. 93 piano quarto (abitazione cat. A/4)			A/4	residenziale	129	773	8	€ 22.950,00		€ 22.700,00	
13	VIA MAESTRO CRISTOFORO N. 15 piano terzo (abitazione cat. A/5)			A/5	residenziale	127	371	10	€ 26.700,00		€ 22.950,00	
14	VIA MAESTRO CRISTOFORO N. 15 piano secondo (abitazione cat. A/5)			A/5	residenziale	127	332	6	€ 33.790,00		€ 26.700,00	
15	VIA MAESTRO CRISTOFORO N. 6 piano terzo (abitazione cat. A/4)			A/4	residenziale	127	332	8	€ 19.550,00		€ 33.790,00	
16	Vicolo Pesacannone n. 27 - pt			A/5	residenziale	136	222	5	€ 31.000,00		€ 19.550,00	
17	Vicolo Pesacannone n. 31 - pt			A/5	residenziale	136	222	11	€ 19.350,00		€ 31.000,00	
18	Vicolo S. Antonio n. 1 - pt			A/5	residenziale	136	222	12	€ 26.250,00		€ 19.350,00	
19	Vicolo S. Antonio n. 2 - pt			A/5	residenziale	136	222	13	€ 22.230,00		€ 26.250,00	
20	Vicolo Pesacannone n. 29 - pt 1°			A/4	residenziale	136	222	6	€ 43.265,00		€ 22.230,00	
21	Vicolo Pesacannone n. 29 - pt 2° Sx			A/4	residenziale	136	222	7	€ 56.750,00		€ 43.265,00	
22	Vicolo Pesacannone n. 29 - pt 2° Dx			A/4	residenziale	136	222	8	€ 67.000,00		€ 56.750,00	
23	Vicolo Pesacannone n. 29 - pt 3° Sx			A/4	residenziale	136	222-223	8-2	€ 67.000,00		€ 67.000,00	
24	Vicolo Pesacannone n. 29 - pt 3° Dx			A/4	residenziale	136	222	9	€ 50.200,00		€ 50.200,00	
25	Via Merlo n. 20 - piano 2° Dx			A/4	residenziale	136	222	10	€ 58.350,00		€ 58.350,00	
26	Vicolo 1° di Spagna n. 5 - pt			A/3	residenziale	134	510	19	€ 203.125,00		€ 203.125,00	
27	Vicolo 1° di Spagna n. 7 - pt			A/5	residenziale	136	370	15	€ 21.650,00		€ 21.650,00	
28	Via Cassarelli n. 13 - pt 2°			A/5	residenziale	136	370	18	€ 29.750,00		€ 29.750,00	
29	Via Scarparelli n. 30 - pt - amm.			A/3	residenziale	129	734	17	€ 129.195,00		€ 129.195,00	
30	Via Puglia G ppe Mano n. 17 - pt 2°			C/2	non residenziale	137	174	2	€ 20.700,00		€ 20.700,00	
31	Cortile delle Bisacce n. 26 - pt 1°			A/3	residenziale	137	148	5	€ 130.000,00		€ 130.000,00	
32	Comile delle Bisacce n. 27 - pt			A/5	residenziale	137	273	4	€ 18.150,00		€ 16.150,00	
33	Via del Protonotario n. 15 - pt			C/2	non residenziale	137	273	1	€ 15.120,00		€ 15.120,00	
34	Via del Protonotario n. 19 - pt			A/5	residenziale	136	108	1	€ 13.400,00		€ 13.400,00	
35	Via del Protonotario n. 21 - pt			C/1	non residenziale	136	108	4	€ 12.960,00		€ 12.960,00	
36	Vicolo Dell'Altare n. 4 - pt - amm			C/2	non residenziale	136	108	5	€ 27.145,00		€ 27.145,00	
37	Vicolo Dell'Altare n. 6 - pt - amm			A/5	residenziale	132	7	4	€ 25.000,00		€ 25.000,00	
38	Vicolo Dell'Altare n. 8 - pt			A/5	residenziale	132	7	5	€ 25.000,00		€ 25.000,00	
39	Via Filippone n. 13 - pt			C/3	non residenziale	132	7	6	€ 13.700,00		€ 13.700,00	
40	Via Filippone n. 15 - pt			C/3	non residenziale	132	7	1	€ 17.450,00		€ 17.450,00	
41	Via Filippone n. 17 - pt			A/5	residenziale	132	7	2	€ 14.050,00		€ 14.050,00	
42	Via Cassan n. 27 - pt			A/5	residenziale	132	7	3	€ 35.200,00		€ 35.200,00	
43	Via Cassan n. 29 - pt			C/1	non residenziale	129	805	3	€ 28.850,00		€ 28.850,00	
44	Vicolo delle Pergole n. 1 - pt 1°			C/1	non residenziale	129	805	4	€ 20.500,00		€ 20.500,00	
45	Via Cassan n. 25 - pt 1°			F/2	altro	137	1288	2	€ 18.150,00		€ 18.150,00	
				F/2	altro	129	805	7			€ 18.150,00	

46	Vicolo delle Pergole n. 3 - p.1					F/2	altro	137	1287	1			
47	Vicolo delle Pergole n. 5 - p.1*					F/2	altro	137	1287	2			
48	Vicolo delle Pergole n. 5 - p.2*					F/2	altro	137	1287	3			
49	Via Alloro n. 99 - p.1 - "Palazzo Cefalà"					F/2	altro	134	591	4			
50	Via Alloro n. 99 - p.1* - "Palazzo Cefalà"					F/2	altro	134	591	22			
51	Via Alloro n. 99 - p.2* - "Palazzo Cefalà"					F/2	altro	134	591	25			
52	Via Alloro n. 99 - p.2* - "Palazzo Cefalà"					F/2	altro	134	591	26			
53	Via Alloro n. 99 - p.2* - "Palazzo Cefalà"					A/3	residenziale	134	591	27			
54	Via Alloro n. 99 - p.2* - "Palazzo Cefalà"					F/2	altro	134	591	28			
55	Via Alloro n. 99 - p.2* - "Palazzo Cefalà"					F/2	altro	134	591	29			
56	Area Poligono di Iro Belliolampo						altro					€ 11.703.870,00	
57	Via S. Agostino 184 (per cabina Enel)					D/1	altro	131	260	11		€ 17.300,00	
58	Via del Fondaco a Palazzo Reale n. 6 (per cabina Enel)					D/1	altro	136	357	39		€ 18.650,00	
59	Via Quintino Sella 48						residenziale	118	378	2	€	317.065,00	
60	Via Quintino Sella 48						residenziale	118	378	7	€	381.305,00	
61	Via Quintino Sella 48						residenziale	118	378	13	€	400.000,00	
62	Via Quintino Sella 48						residenziale	118	378	25	€	454.212,00	
63	Via Quintino Sella 48						residenziale	118	378	19	€	440.000,00	
64	Via Quintino Sella 48						residenziale	118	378	3	€	274.662,00	
65	Via Quintino Sella 48						residenziale	118	378	4	€	273.420,00	
66	Via Quintino Sella 48						residenziale	118	378	9	€	275.537,50	
67	Via Quintino Sella 48						residenziale	118	378	16	€	301.700,00	
68	Via Quintino Sella 48						residenziale	118	378	15	€	406.000,00	
69	Via Quintino Sella 48						residenziale	118	378	21	€	314.900,00	
70	Via Quintino Sella 48						residenziale	118	378	22	€	342.540,00	
71	Via Quintino Sella 48						residenziale	118	378	27	€	316.880,00	
72	Via Quintino Sella 48						residenziale	118	378	28	€	342.820,00	
73	Via Quintino Sella 48						residenziale	118	378		€	22.736,00	
74	Via Quintino Sella 48						residenziale				€	25.864,00	
75	Via Quintino Sella 48						residenziale				€	16.000,00	
76	Via Quintino Sella 48						residenziale				€	17.296,00	
77	Via Quintino Sella 48						residenziale				€	32.000,00	
78	Via Quintino Sella 48						residenziale				€	18.832,00	
79	Via Quintino Sella 48						residenziale				€	26.912,00	
80	Via Quintino Sella 48						residenziale				€	23.664,00	
81	Via Quintino Sella 48						residenziale				€	22.784,00	
82	Via Quintino Sella 48						residenziale				€	21.000,00	
83	Via Quintino Sella 48						residenziale				€	20.000,00	
84	Via Venezia nn. 82/84					C/1-10	non residenziale	128	960	1	€	59.400,00	
85	Via Venezia nn. 82/84					A/4	residenziale	128	960	4	€	58.500,00	
86	Via Venezia nn. 82/84					A/4	residenziale	128	960	3	€	57.500,00	
87	Via Venezia nn. 82/84					A/4	residenziale	128	960	2	€	57.500,00	
88	Via Maqueda n. 58					A/2-1	residenziale	137	1119	10	€	286.100,00	
89	Via Cappuccinelle n. 80					A/5-1	residenziale	132	1213	1/2	€	16.200,00	
90	Via Papireto n. 34					A/3-4	residenziale	132	15	3	€	168.562,00	
91	Via Papireto n. 34					A/3-4	residenziale	132	15	4	€	178.375,00	
92	Via Papireto n. 34/26					A/3-4	non residenziale	132	15	1	€	52.500,00	
93	Vicolo della Concezione n. 17					A/5	residenziale	340	340	3	€	48.600,00	

94	Vicolo della Concezione n. 17				A4	residenziale	126	360	4	€	48 600,00	€	48 600,00
95	Vicolo della Concezione n. 17				A4	residenziale	126	360	5	€	48 600,00	€	48 600,00
96	Vicolo della Concezione n. 17				A4	residenziale	126	360	6	€	48 600,00	€	48 600,00
97	Cortile Papireto n. 4				A5 8	residenziale	132	61	3	€	24 000,00	€	24 000,00
98	Cortile Papireto n. 5				A5	residenziale	132	61	4	€	28 800,00	€	28 800,00
99	Via Scianatti, 16 - Caserma Vigili del Fuoco				altro	altro				€	6.380.000,00		€ 6.380.000,00
100	Via Piedilegno n. 25 ora via Croce rossa n. 23				non residenziale	non residenziale					€ 65 000,00		€ 65 000,00
101	area comunale estesa mq. 43, oltre ad un'intercapedine sotto terra di mq. 32				altro	altro					€ 32 100,00		€ 32 100,00
102	Via Cappuccinelle n. 82				residenziale	residenziale					€ 87 600,00		€ 87 600,00
103	Vicolo della Concezione n. 19				non residenziale	non residenziale	126	360	1		€ 17 000,00		€ 17 000,00
104	Vicolo della Concezione n. 21				non residenziale	non residenziale	128	360	2		€ 22 000,00		€ 22 000,00
105	Via Porta Di Castro		67	p.1	A/5	residenziale	136	391	6				
106	Via Porta Di Castro		67	p.t. 1°	A/5	residenziale	136	391	5				
107	Via Porta Di Castro		67	p.1	C/2	non residenziale	136	391	4				
108	Via Porta Di Castro		67	p.1°	A4	residenziale	136	391	9				
109	Via Porta Di Castro		67	p.2°	A3	residenziale	136	391	13				
110	Via Porta Di Castro		67	p.2°	A3	residenziale	136	391	12				
111	Via Porta Di Castro		67	p.1	C2	non residenziale	136	391	7				
112	Via Porta Di Castro		67	p.1	C6	non residenziale	136	391	3				
113	Via Porta Di Castro		67	p.1°Dx	A3	residenziale	136	391	18				
114	Via Porta Di Castro		67	p.1° Sx	A3	residenziale	136	391	17				
115	Via Porta Di Castro		63	p.1	C1	non residenziale	136	391	1				
116	Via Porta Di Castro		65	p.1	A5	residenziale	136	391	2				
117	Via Porta Di Castro		67	1	A/2	residenziale	136	391	14				
118	Via Porta Di Castro		67	p.1°	A2	residenziale	136	391	11				
119	via Chiappara al Carmine		27	p.1	A5	residenziale	137	1291	1				
120	via Chiappara al Carmine		29	p.1°	A4	residenziale	137	1291	2				
121	via Chiappara al Carmine		29	p.2°	A4	residenziale	137	1291	3				
122	via Chiappara al Carmine		29	p.3°	A4	residenziale	137	1291	4				
123	Via Nicolò Cervello		55	p.1	A5	residenziale	135	557	1				
124	Vicolo Marotta		5	p.4°	A2	residenziale	131	64	42				
125	Vicolo Marotta		5	p.4°	A2	residenziale	131	64	41				
126	Vicolo Marotta		5	p.5°	A2	residenziale	131	64	43				
127	Via Materassai		44	p.2°	A3	residenziale	129	688	3				
128	Via Delle Sedie Volanti		35	p.1	A5	residenziale	131	343	1			Si	Si
129	Via Delle Sedie Volanti		37	p.1	A5	residenziale	131	343	2			Si	Si
130	Via Delle Sedie Volanti		39	p.1°	A4	residenziale	131	343	4			Si	Si
131	Via Delle Sedie Volanti		39	p.1°	A4	residenziale	131	343	5			Si	Si
132	Via Delle Sedie Volanti		39	p.2°	A4	residenziale	131	343	6			Si	Si
133	Via Delle Sedie Volanti		39	p.2°	A3	residenziale	131	343	7			Si	Si
134	Via Delle Sedie Volanti		39	p.3°	A4	residenziale	131	343	9			Si	Si
135	Via Delle Sedie Volanti		39	p.3°	A4	residenziale	131	343	10			Si	Si
136	Via Delle Sedie Volanti		39	p.3°	A4	residenziale	131	343	11			Si	Si
137	Via Delle Sedie Volanti		39	p.4°	A3	residenziale	131	343	12			Si	Si
138	Via Delle Sedie Volanti		39	p.4°	A4	residenziale	131	343	13			Si	Si
139	via Chiappara al Carmine		23	p.4°	A4	residenziale	137	1286	8				
140	via Chiappara al Carmine		23	p.3°	A4	residenziale	137	1286	7				
141	via Chiappara al Carmine		23	p.3°	A4	residenziale	137	1286	6				

142	via Chiappara al Carmine	23	p. 2°	A4	residenziale	137	1286	5			
143	via Chiappara al Carmine	23	p. 2°	A4	residenziale	137	1286	4			
144	Via Rua Formaggi	14	p.1	C3	non residenziale	137	306	5			
145	Via Rua Formaggi	8	p.1	A5	residenziale	137	306	3			
146	Via Filippone	20/22	p.1/p.1°	A4	residenziale	132	59	2			Si
147	Via Filippone	20	p.2°	A3	residenziale	132	59	4			Si
148	Via Filippone	18	T	A5	residenziale	132	59	1			Si
149	Via Filippone	20	I	A4	residenziale	132	59	3			Si
150	Via Delle Sedie Volanti	41	p.1	C2	non residenziale	131	343	3			Si
151	Via Lincoln	121	p.1°	A3	residenziale	138	612-623	2-12			
152	Via Lincoln	121	p.2°	A3	residenziale	138	602	19			
153	Via Lincoln	121	p.2°	A3	residenziale	138	602	18			
154	Via J. Incoln	121	p.2°	A3	residenziale	138	623	7			
155	Via Lincoln	121	p.3°	A3	residenziale	138	602	21			
156	Via Lincoln	121	p.3°	A3	residenziale	138	602	20			
157	Via Lincoln	121	p.1°	C3	non residenziale	138	602	16			
158	Piazzetta Martello	4	p.1°	A4	residenziale	139	778	10			
159	Piazzetta Martello	4	p.1°	A5	residenziale	139	783	3			
160	Via Terra Delle Mosche	11	p.1	C2	non residenziale	129	1116	1			
161	Via Terra Delle Mosche	13	p.1	C2	non residenziale	129	1116	2			
162	Via Terra Delle Mosche	13	p.1°	A4	residenziale	129	1116	6			
163	Via Terra Delle Mosche	13	p.1°-dx	A4	residenziale	129	1116	5			
164	Via Terra Delle Mosche	13	p.2°	A4	residenziale	129	1116	9			
165	Via Terra Delle Mosche	13	p.2°	collab	tro. unita collab	129	1116	10			
166	Via Terra Delle Mosche	13	p.2°-am sx	A4	residenziale	129	1116	7			
167	Via Terra Delle Mosche	13	p.2°-am dx	A4	residenziale	129	1116	8			
168	Via Terra Delle Mosche	13	p.3°	collab	tro. unita collab	129	1116	11			
169	Via Terra Delle Mosche	13	p.3°-am dx	A4	residenziale	129	1116	12			
170	Via Terra Delle Mosche	13	p.3°-am sx	A3	residenziale	129	1116	13			
171	Via Terra Delle Mosche	15	p.1	A5	residenziale	129	1116	3			
172	Via Terra Delle Mosche	17	p.1	C2	non residenziale	129	1116	4			
173	Via Scopari	28	p.1°	collab	tro. unita collab	133	242	9			
174	Via Scopari	28	p.2°	A4	residenziale	133	242	16			
175	Via Scopari	28	p.3°	collab	tro. unita collab	133	242	23			
176	Via Scopari	24	p.1°	A5	residenziale	133	243	2			
177	Via Scopari	23	p.2°	collab	tro. unita collab	133	242	15			
178	Via Gaspari	12	p.1	A5	residenziale	133	247	2			
179	Vicolo Grifotta	1	p.1	A5	residenziale	133	247	1			
180	CT Grifetta	14	p.2°	collab	tro. unita collab	133	243	3			
181	Vicolo Grifotta	14	p.1°	A5	residenziale	133	244	4			
182	Vicolo Grifotta	22	p.1°	A4	residenziale	133	244	5			
183	Via Scopari	7	p.1	A5	residenziale	137	426	18			
184	Vicolo Fiume Torto	5	p.1	A4	residenziale	137	426	17			
185	Vicolo Fiume Torto	5	p.1°	A4	residenziale	137	426	23			
186	Vicolo Fiume Torto	93	p./am	A5	residenziale	137	426	5			
187	Piazza San Gregorio	2	p.1°	A5	residenziale	137	773	5			
188	Via Porta Di Castro	128	p.1	C1	non residenziale	372	305	5			Si
189	Via Porta Di Castro	126	p.1	C1	non residenziale	372	372	2			Si

190	Vicolo Scaililla	12	T	A5	residenziale	118	324	12			
191	Vicolo Scaililla			ente urbano	altro: ente urbano	131	342				
192	Via Teatro Garibaldi	18-20		collab.	bro: unita collab	138	366	1			
193	Via Teatro Garibaldi	20		A/4	residenziale	138	366	5			
194	Via Quintino Sella compresa cantinola	48	1	A2	residenziale	118	378	10		€ 183.148,53	€ 183.148,53
195	Area località Sfernacavallo			terreno	altro: terreni	2/E	5743 (ex 2734)			€ 140.000,00	€ 140.000,00
196	Area Via Autonomia Siciliana	123/A		terreno	altro: terreni	34	829/831			€ 254.000,00	€ 254.000,00
197	Via Bari (ex Vespasiano)				altro		non catastato			€ 9.000,00	€ 9.000,00
198	Via Celso	119	T	C1	non residenziale	131	826	1			
199	Vicolo Penninello (angolo via Celso)	5	T	A5	residenziale	131	826	5			
200	Vicolo Penninello	9	1	A4	residenziale	131	824-825-826	3-2-6			
201	Piazza S. Onofrio	23	2	collab.	bro: unita collab	131	690	3			
202	Piazza S. Onofrio	23	1/A	collab.	bro: unita collab	131	690	1			
203	Piazza S. Onofrio	23	1	A4	residenziale	131	690	2			
204	VICOLO PIETA' A.S.ONOFRIO	2	T	A5	residenziale	131	690	4			
205	PIAZZA S.CHIARA	3	T	A5	residenziale	137	162	1			
206	PIAZZA S.CHIARA	3/5	1	A4	residenziale	137	162	4			
207	PIAZZA S.CHIARA	3/5	2	A4	residenziale	137	162	5			
208	VIA GIOENI	11	1	A3	residenziale	131	577	2			
209	CORSO CALATAFIMI	481	T-1	A4	residenziale	58	427				
210	PIAZZA ROSSI	28	T-1		altro: unita collab	7	219	1		Si	
211	PIAZZA DEI TEDESCHI (IN CATASTO VIA PORTA DI CASTRO 2	2	1	A4	residenziale	139	372	4		Si	
212	VIA S. GIOVANNI DI DIO - EX VIA S.85	11	T	A2	residenziale	64	408	12		Si	
213	VIA S. GIOVANNI DI DIO - EX VIA S.85	11	T	A2	residenziale	64	408	10		Si	
214	VIA S. GIOVANNI DI DIO - EX VIA S.85	11	T	A2	residenziale	64	408	13		Si	
215	VIA S. GIOVANNI DI DIO - EX VIA S.85	11	T	A2	residenziale	64	408	11		Si	
216	CORSO CALATAFIMI	65	T	A4	residenziale	56	725	2		Si	
217	VIA COLONNA ROTTA	48 / 50	T	A4	residenziale	56	672	2			

Prospetto immobili per piano valorizzazione

N.	Indirizzo	Civ.	Foglio	Pl		Tipologia	Utilizzo	Canone Annuo	Altro
1	via Libero Grassi		30	207-369	Gara già esperta senza alcuna aggiudicazione	Aree	Parcheggio	€ 12.050,00	
2	Via Saline-via dei Lilla		5	3589-3580-3581-3583-3616	Gara già esperta senza alcuna aggiudicazione	Aree	Parcheggio	€ 13.100,00	
3	via Astorino-via Fattori		20	1802-1804-1109-1119-1113-1121-1197	Gara già esperta senza alcuna aggiudicazione	Aree	Parcheggio	€ 21.700,00	
4	via Ugo La Malfa		20	6-741-907-908	Gara già esperta senza alcuna aggiudicazione	Aree	Parcheggio	€ 23.400,00	
5	via Ugo La Malfa		20	479-29-721-966-440-439-438-433-434-1279-1280-427-423	Gara già esperta senza alcuna aggiudicazione	Aree	Parcheggio	€ 17.100,00	
6	via Ugo La Malfa		20	1593-1594	Gara già esperta senza alcuna aggiudicazione	Aree	Parcheggio	€ 8.100,00	
7	via Ugo La Malfa		20	1641-1645-1646-1648-1649-1826	Gara già esperta senza alcuna aggiudicazione	Aree	Parcheggio	€ 15.600,00	
8	via Tritone		20	1188-3524-3526-3525-5312-5313-5311-6199	Gara già esperta senza alcuna aggiudicazione	Aree	Parcheggio	€ 4.200,00	
9	via Serradifalco		49	55-90-91-2027-1761-1762	Gara già esperta senza alcuna aggiudicazione	Aree	Parcheggio	€ 15.700,00	
10	Via Ruggero il Guiscardo		51	751-771	Gara già esperta senza alcuna aggiudicazione	Aree	Parcheggio	€ 5.800,00	
11	Piazza Castelnuovo				Richiesta di concessione da parte di privati	Immobile	Vespasiano		
12	Piazza Cupani					Immobile	Vespasiano		
13	Giardino Inglese					Immobile	Vespasiano		
14	Piazza San Francesco di Paola					Immobile	Vespasiano		
15	Viale Regina Elena					Immobile	Vespasiano		
16	Corso Calatafimi angolo Piazza Indipendenza		136	Strade		Chiosco	Bar/Punto Ristoro	€ 3.100,00	
17	Piazza Niscemi					Chiosco	Punto Ristoro	€ 3.050,00	
18	Via Imperatore Federico angolo via Sadat					Chiosco	Punto Ristoro	€ 2.600,00	
19	Piazza S. Erasmo					Chiosco	Pescheria	€ 4.300,00	
20	Parco Cassara		70	1263		Immobile	Caffe Letterario/Bar	€ 22.100,00	
21	Parco Cassara		70	1235		Chiosco	Punto Ristoro	€ 6.350,00	
22	Parco Cassara		70	1220		Immobile	Pista di pattinaggio Pattini a Rotelle e tre campi da bocce	€ 11.850,00	
23	Parco Cassara		70	1244		Immobile	Locale Noleggio Biciclette	€ 3.500,00	
24	Viale Regione Siciliana svincolo scorrimento veloce PA/SC		71	127-128-129-204-205		Immobile (Baglio Scorza Denaro)		€ 29.900,00	
25	Città dei Ragazzi				Proposta Bando Settore Servizi Socio Assistenziali	Chiosco	Punto Ristoro	€ 2.800,00	

Prospetto immobili per piano valorizzazione

Descrizione									
N	Indirizzo	Civ.	Foglio	Plot	Proposta Bando Settore centro Storico	Tipologia	Utilizzo	Canone Annuo	Altro
26	Piazza Magione			Monastero della Sapienza		Inmobiliare	Attività ricettive per studenti		
27	Area in via Basile						Struttura Sportiva		
28	Area ex Fiera del Mediterraneo								Gs. Segnalazione Assessorato Pianificazione Territoriale Infrastrutture e Mobilità
29	Mercato Ittico								Gs. Segnalazione Assessorato Pianificazione Territoriale Infrastrutture e Mobilità
30	Mercato Ortofrutticolo								Gs. Segnalazione Assessorato Pianificazione Territoriale Infrastrutture e Mobilità
31	Area Lolli Notarbartolo								Gs. Segnalazione Assessorato Pianificazione Territoriale Infrastrutture e Mobilità
32	Area Sampolo Guachery								Gs. Segnalazione Assessorato Pianificazione Territoriale Infrastrutture e Mobilità
33	Area ex Chimica Arenella								Gs. Segnalazione Assessorato Pianificazione Territoriale Infrastrutture e Mobilità
34	Area dell'ex Macello								Gs. Segnalazione Assessorato Pianificazione Territoriale Infrastrutture e Mobilità

Allegato n. 3

- nel 1994, a seguito dell'entrata in vigore della L. 560/93 e della L.R. 43/94, l'Amministrazione Comunale con deliberazione n. 365 del 14/03/94 ha predisposto il primo piano vendita contemplante n. 2.260 alloggi di edilizia residenziale pubblica;
- Con Decreto n. 00429/11 del 10/05/94 l'Assessore Regionale ai LL.PP. ha approvato il menzionato piano-vendita predisposto da questa Amministrazione in misura percentuale inferiore al tetto massimo previsto dall'art. 1 comma 4 Legge 560/93, recepita con modificazioni ed integrazioni dalla Regione Siciliana con Legge n. 43 del 03/11/94;
- in conformità a quanto previsto dalle menzionate disposizioni di legge, nonché dalla circolare del 30/06/1995 n. 31/Segr. Del Ministero dei Lavori Pubblici recante disposizioni esplicative della L. 560/93, il predetto piano è stato via via integrato con l'adozione di ulteriori Piani ERP di seguito elencati, che di volta in volta, sono stati approvati con Decreto del competente Assessorato Regionale a fianco di ciascuno indicato:
 - 1) Delibera di G.M. n. 2375 del 05/09/96 approvata con Decreto Assessoriale Lavori Pubblici n. 82/11 dell'08/02/97 per n. 278 alloggi;
 - 2) Delibera di G.M. n. 1088 del 29/10/98 approvata con Decreto Assessoriale Lavori Pubblici n. 103/11 dell'08/02/99 per n. 28 alloggi;
 - 3) Delibera di G.M. n. 731 del 03/12/99 approvata con Decreto Assessoriale Lavori Pubblici n. 576/11 del 03/05/2000 per n. 136 alloggi; dei predetti 136 alloggi n. 107 sono stati stralciati e venduti in osservanza alla L.R. 26/63 ed in applicazione dell'art. 17 della L.R. 24/7/97 n. 25;
 - 4) Delibera di G.M. n. 171 del 23/08/2001 approvata con Decreto Assessoriale Lavori Pubblici n. 1263 del 13/3/2002 per n. 136 alloggi;
 - 5) Delibera di G.M. n. 331 del 17/11/2003 approvata con Decreto Assessoriale Lavori Pubblici n. 2102 del 18/12/2003 per n. 65 alloggi;
 - 6) Delibera di G.M. n. 599 del 22/12/2005 approvata con Decreto Assessoriale Lavori Pubblici n. 624 del 30/05/2006 per n. 299 alloggi, magazzini e cantine;
 - 7) Delibera di G.M. n. 188 del 22/06/2006 approvata con Decreto Assessoriale Lavori Pubblici n. 1178 del 26/09/2006 per n. 28 alloggi;
 - 8) Delibera di G.M. n. 505 del 23/12/2006 approvata con Decreto Assessoriale Lavori Pubblici n. 533 04/04/2007 per n. 222 alloggi;
 - 9) Delibera di G.M. n. 289 del 29/12/2008 approvata con Decreto Assessoriale Lavori Pubblici n. 1363/s3.01 dell'08/09/2009 per n. 78 alloggi;
 - 10) Delibera di G.M. n. 232 del 30/12/2011 approvata con Decreto Assessoriale delle Infrastrutture e Mobilità n. 0990S5/02 del 22/03/2012 per n. 21 immobili;
 - 11) Delibera di G.M. n. 94 del 24/06/2013 così come emendata dalla delibera di G.C. n. 150 del 11/09/2013

per un totale di n. 3.444 immobili, ivi compresi i n. 2.260 del piano alienazione iniziale;

ALLEGATO 4

Descrizione										valore	ex opera pia	altro
Indirizzo	Civ.	Piano	Foglio	Pl.lla	sub.	tipo: residenziale/non residenziale						
1 AGOSTINO ANTONINO Via	12	3										
2 AGOSTINO ANTONINO Via	12	4										
3 AGOSTINO ANTONINO Via	12	4										
4 AGOSTINO ANTONINO Via	12	5										
5 AGOSTINO ANTONINO Via	12	5										
6 AGOSTINO ANTONINO Via	12	7										
7 AGOSTINO ANTONINO Via	12	7										
8 AGOSTINO ANTONINO Via	12	9										
9 AGOSTINO ANTONINO Via	12	10										
10 AGOSTINO ANTONINO Via	12	10										
11 AGOSTINO ANTONINO Via	12	11										
12 AGOSTINO ANTONINO Via	12	11										
13 AGOSTINO ANTONINO Via	22	5										
14 AGOSTINO ANTONINO Via	22	7										
15 AGOSTINO ANTONINO Via	22	7										
16 AGOSTINO ANTONINO Via	22	8										
17 AGOSTINO ANTONINO Via	22	9										
18 AGOSTINO ANTONINO Via	22	9										
19 AGOSTINO ANTONINO Via	22	10										
20 AGOSTINO ANTONINO Via	22	10										
21 ALIA Via	14	4										
22 AMARI MAGGIORE G.PPE Via (IACP -LOTTO 705)	14	1										
23 AMARI MAGGIORE G.PPE Via (IACP -LOTTO 705)	14	1										
24 AMARI MAGGIORE G.PPE Via (IACP -LOTTO 705)	14	3										
25 AMARI MAGGIORE G.PPE Via (IACP -LOTTO 705)	14	4										
26 AMARI MAGGIORE G.PPE Via (IACP -LOTTO 705)	14	R/O										
27 AMARI MAGGIORE G.PPE Via (IACP -LOTTO 705)	14	R/O										
28 AMARI MAGGIORE G.PPE Via (IACP -LOTTO 705)	14	R/O										
29 AMARI MAGGIORE G.PPE Via (IACP -LOTTO 705)	18	3										
30 ANFUSO ANDREA Via	30	2										
31 ARGENTO GIOVANNI Via	36	3										
32 ARGENTO GIOVANNI Via	37	1										
33 ARGENTO GIOVANNI Via	37	4										
34 ARGENTO GIOVANNI Via	37	4										
35 ARGENTO GIOVANNI Via	37	5										
36 ARGENTO GIOVANNI Via	37	5										

Descrizione										
	Indirizzo	Civ.	Piano	Foglio	Plot	sub	tipo: residenziale/non residenziale	valore	ex opera pia	altro
37	BALATE DELLE Via	2	1							
38	BALATE DELLE Via	19	2							
39	BENNICI GIUSEPPE Via	3	4							
40	BENNICI GIUSEPPE Via	7	4							
41	BENNICI GIUSEPPE Via	7	8							
42	BENNICI GIUSEPPE Via	9	1							
43	BENNICI GIUSEPPE Via	11	1							
44	BENNICI GIUSEPPE Via	11	6							
45	BENNICI GIUSEPPE Via	11	7							
46	BENNICI GIUSEPPE Via	13	1							
47	BENNICI GIUSEPPE Via	13	2							
48	BENNICI GIUSEPPE Via	15	12							
49	BENNICI GIUSEPPE Via	19	5							
50	BERRETTARO BARTOLOMEO Via	34	1							
51	BERRETTARO BARTOLOMEO Via	34	5							
52	BERRETTARO BARTOLOMEO Via	34	R.TO							
53	BERTETT LUIGI Via	108	1							
54	BERTETT LUIGI Via	108	2							
55	BERTETT LUIGI Via	116	1							
56	BERTETT LUIGI Via	116	1							
57	BERTETT LUIGI Via	116	2							
58	BERTETT LUIGI Via	116	3							
59	BERTETT LUIGI Via	116	3							
60	BIONDO ANDREA Via	3	14							
61	BIONDO ANDREA Via	3	R.TO							
62	BIONDO ANDREA Via	5	14							
63	BONANNO PIETRO Via (IACP-LOTTO 704)	3	1							
64	BONANNO PIETRO Via (IACP-LOTTO 704)	3	RTO							
65	BONANNO PIETRO Via (IACP-LOTTO 704)	7	RTO							
66	BONANNO PIETRO Via (IACP-LOTTO 704)	11	RTO							
67	BONANNO PIETRO Via (IACP-LOTTO 704)	15	R.TO							
68	BONANNO PIETRO Via (IACP-LOTTO 704)	15	T							
69	BONANNO PIETRO Via (IACP-LOTTO 704)	17	R.TO							
70	BORSELLINO Via	1	1							
71	BORSELLINO Via	1	2							
72	BORSELLINO Via	1	4							




Descrizione										
	Indirizzo	Civ.	Piano	Foglio	Pl.la	sub	tipo: residenziale/non residenziale	valore	ex opera pia	altro
73	BORSELLINO Via	1	4							
74	BORSELLINO Via	1	5							
75	BORSELLINO Via	1	6							
76	BORSELLINO Via	1	7							
77	BORSELLINO Via	1	8							
78	BORSELLINO Via	1	R.TO							
79	BOZZO STEFANO Via	10	1							
80	BOZZO STEFANO Via	10	2							
81	BOZZO STEFANO Via	10	2							
82	BOZZO STEFANO Via	20	1							
83	BOZZO STEFANO Via	20	2							
84	BOZZO STEFANO Via	20	2							
85	BOZZO STEFANO Via	26	1							
86	BOZZO STEFANO Via	26	2							
87	BOZZO STEFANO Via	26	T							
88	BOZZO STEFANO Via	28	1							
89	BOZZO STEFANO Via	28	1							
90	BOZZO STEFANO Via	28	R.TO							
91	BOZZO STEFANO Via	28	R.TO							
92	BRANCATO F. Via	1	1							
93	BRIGATA AOSTA Via	29	1							
94	BRIGATA AOSTA Via	29	2							
95	BRIGATA AOSTA Via	29	2							
96	BRIGATA AOSTA Via	29	2							
97	BRIGATA AOSTA Via	29	3							
98	BRIGATA AOSTA Via	29	R.TO							
99	BRIGATA AOSTA Via	29	R.TO							
100	BRIGATA AOSTA Via	29	T							
101	BRIGATA AOSTA Via	29								
102	BRIGATA AOSTA Via	29								
103	BRIGATA AOSTA Via	31	2							
104	BRIGATA AOSTA Via	31	3							
105	BRIGATA AOSTA Via	31	3							
106	BRIGATA AOSTA Via	31	4							
107	BRIGATA AOSTA Via	31	4							
108	BRIGATA AOSTA Via	31	R.TO							

Descrizione										valore	ex opera pia	altro
Indirizzo	Civ.	Piano	Foglio	plla	sub.	tipo: residenziale/non residenziale						
109	BRIGATA AOSTA Via	31	RTO									
110	BRIGATA AOSTA Via	31	T									
111	CADORNA LUIGI GENERALE Via	27	1									
112	CADORNA LUIGI GENERALE Via	27	2									
113	CADORNA LUIGI GENERALE Via	27	2									
114	CADORNA LUIGI GENERALE Via	27										
115	CADUTI SUL LAVORO Via	58	1									
116	CADUTI SUL LAVORO Via	58	1									
117	CADUTI SUL LAVORO Via	58	2									
118	CADUTI SUL LAVORO Via	58	3									
119	CADUTI SUL LAVORO Via	58	4									
120	CADUTI SUL LAVORO Via	58	5									
121	CADUTI SUL LAVORO Via	58	7									
122	CADUTI SUL LAVORO Via	58	7									
123	CADUTI SUL LAVORO Via	70	1									
124	CADUTI SUL LAVORO Via	70	1									
125	CADUTI SUL LAVORO Via	70	3									
126	CADUTI SUL LAVORO Via	70	6									
127	CADUTI SUL LAVORO Via	70	7									
128	CADUTI SUL LAVORO Via	70	8									
129	CADUTI SUL LAVORO Via	76	1									
130	CADUTI SUL LAVORO Via	76	1									
131	CADUTI SUL LAVORO Via	76	2									
132	CADUTI SUL LAVORO Via	76	2									
133	CADUTI SUL LAVORO Via	76	3									
134	CADUTI SUL LAVORO Via	76	4									
135	CADUTI SUL LAVORO Via	76	8									
136	CADUTI SUL LAVORO Via	86	1									
137	CADUTI SUL LAVORO Via	86	1									
138	CADUTI SUL LAVORO Via	86	2									
139	CADUTI SUL LAVORO Via	86	2									
140	CADUTI SUL LAVORO Via	86	3									
141	CADUTI SUL LAVORO Via	86	4									
142	CADUTI SUL LAVORO Via	86	4									
143	CADUTI SUL LAVORO Via	86	5									
144	CADUTI SUL LAVORO Via	86	5									



Descrizione										valore	ex opera pia	altro
	Inirizzo	Civ.	Piano	Foglio	p.lla	sub.	tipo: residenziale/non residenziale					
145	CADUTI SUL LAVORO Via	86	5									
146	CADUTI SUL LAVORO Via	86	6									
147	CADUTI SUL LAVORO Via	86	6									
148	CADUTI SUL LAVORO Via	86	7									
149	CADUTI SUL LAVORO Via	86	7									
150	CADUTI SUL LAVORO Via	86	R.TO									
151	CADUTI SUL LAVORO Via	86	R.TO									
152	CALATAFIMI Corso	503	1									
153	CALCANTE Via	29	1									
154	CALCANTE Via	29	1									
155	CALCANTE Via	29	1									
156	CALCANTE Via	29	1									
157	CALCANTE Via	29	1									
158	CALCANTE Via	29	2									
159	CALCANTE Via	29	2									
160	CALCANTE Via	29	2									
161	CALCANTE Via	29	2									
162	CALCANTE Via	29	3									
163	CALCANTE Via	29	3									
164	CALCANTE Via	29	3									
165	CALCANTE Via	29	4									
166	CALCANTE Via	29	7									
167	CALCANTE Via	29	8									
168	CAL' PINA Via ex BC/11	1	1									
169	CAL' PINA Via ex BC/11	1	1									
170	CAL' PINA Via ex BC/11	1	2									
171	CAL' PINA Via ex BC/11	1	2									
172	CAL' PINA Via ex BC/11	1	R.to									
173	CAL' PINA Via ex BC/11	1	T									
174	CAL' PINA Via ex BC/11	3	1									
175	CAL' PINA Via ex BC/11	3	1									
176	CAL' PINA Via ex BC/11	3	1									
177	CAL' PINA Via ex BC/11	3	2									
178	CAL' PINA Via ex BC/11	3	2									
179	CAL' PINA Via ex BC/11	3	R.to									
180	CAL' PINA Via ex BC/11	3	R.TO									

Descrizione										
	Indirizzo	Civ.	Piano	Foglio	Plia	sub.	tipo: residenziale/non residenziale	valore	ex opera pia	altro
181	CAL' PINA Via ex BC/11	3	R.to							
182	CALTABELLOTTA Largo (IACP-LOTTO 745)	1	4							
183	CALTABELLOTTA Largo (IACP-LOTTO 745)	2	2							
184	CALTABELLOTTA Largo (IACP-LOTTO 745)	2	4							
185	CALTABELLOTTA Largo (IACP-LOTTO 745)	2	R.TO							
186	CALTABELLOTTA Largo (IACP-LOTTO 745)	3	1							
187	CALTABELLOTTA Largo (IACP-LOTTO 745)	3	R.TO							
188	CALTABELLOTTA Largo (IACP-LOTTO 745)	4	2							
189	CALTABELLOTTA Largo (IACP-LOTTO 745)	4	2							
190	CALTABELLOTTA Largo (IACP-LOTTO 745)	4	R.TO							
191	CALTABELLOTTA Largo (IACP-LOTTO 745)	5	1							
192	CALTABELLOTTA Largo (IACP-LOTTO 745)	5	1							
193	CALTABELLOTTA Largo (IACP-LOTTO 745)	5	R.TO							
194	CALTABELLOTTA Largo (IACP-LOTTO 745)	6	1							
195	CALTABELLOTTA Largo (IACP-LOTTO 745)	6	3							
196	CAMARDA DEMETRIO Via	33	2							
197	CAMARDA DEMETRIO Via	33	2							
198	CAMARDA DEMETRIO Via	33	3							
199	CAMARDA DEMETRIO Via	33	3							
200	CAMARDA DEMETRIO Via	33	4							
201	CAMPISI GIOVANNI Via (IACP-LOTTO 712)	4	1							
202	CAMPISI GIOVANNI Via (IACP-LOTTO 712)	4	2							
203	CAMPISI GIOVANNI Via (IACP-LOTTO 712)	6	T							
204	CAMPISI GIOVANNI Via (IACP-LOTTO 712)	10	T							
205	CASALINI Via	152	1							
206	CASALINI Via	152	2							
207	CASALINI Via	152	3							
208	CASALINI Via	152	4							
209	CASALINI Via	152	5							
210	CASALINI Via	256	1							
211	CASALINI Via	256	1							
212	CASALINI Via	256	1							
213	CASALINI Via	256	1							
214	CASALINI Via	256	1							
215	CASALINI Via	256	2							
216	CASALINI Via	256	2							



Descrizione										
	Indirizzo	Civ.	Piano	Foglio	Pl.lla	sub.	tipo: residenziale/non residenziale	valore	ex opera pia	altro
217	CASALINI Via	256	2							
218	CASALINI Via	256	2							
219	CASALINI Via	256	2							
220	CASALINI Via	256	3							
221	CASALINI Via	256	3							
222	CASALINI Via	256	3							
223	CASALINI Via	256	3							
224	CASALINI Via	256	3							
225	CASALINI Via	256	4							
226	CASALINI Via	256	4							
227	CASALINI Via	256	4							
228	CASALINI Via	256	4							
229	CASALINI Via	256	4							
230	CASALINI Via	256	4							
231	CASALINI Via	256	4							
232	CASALINI Via	256	5							
233	CASALINI Via	256	5							
234	CASALINI Via	256	5							
235	CASALINI Via	256	5							
236	CASALINI Via	256	6							
237	CASALINI Via	256	8							
238	CASALINI Via	256	9							
239	CASALINI Via	256	R.TO							
240	CASALINI Via	256	T							
241	CASALINI Via	256	T							
242	CASALINI Via	256	T							
243	CASTELLO Via (IACP-LOTTO 711)	36	3							
244	CASTELLO Via (IACP-LOTTO 711)	36	4							
245	CASTELLUCCIO IDA Via	10	12							
246	CASTELLUCCIO IDA Via	13	1							
247	CASTELLUCCIO IDA Via	13	3							
248	CASTELLUCCIO IDA Via	23	12							
249	CASTRONOVO Piazzale	4	1							
250	CASTRONOVO Piazzale	4	1							
251	CASTRONOVO Piazzale	4	2							
252	CASTRONOVO Piazzale	4	2							

Descrizione										
	Indirizzo	Civ.	Piano	Foglio	Pl.lla	sub.	tipo: residenziale/non residenziale	valore	ex opera pia	altro
253	CASTRONOVO Piazzale	4	4							
254	CASTRONOVO Piazzale	4	4							
255	CASTRONOVO Piazzale	4	5							
256	CASTRONOVO Piazzale	4	5							
257	CENTORBE Via	12	1							
258	CENTORBE Via	12	5							
259	CENTORBE Via	12	6							
260	CENTORBE Via	12	7							
261	CENTORBE Via	12	9							
262	CENTORBE Via	12	R.TO							
263	CIACULLI Via	24	1							
264	CIACULLI Via	24	1							
265	CIACULLI Via	24	1							
266	CIACULLI Via	24	1							
267	CIACULLI Via	24	2							
268	CIACULLI Via	24	2							
269	CIACULLI Via	24	2							
270	CIACULLI Via	24	2							
271	CIACULLI Via	24	R.TO							
272	CIACULLI Via	24	R.TO							
273	CIACULLI Via	24	R.to							
274	CIACULLI Via	24	R.TO							
275	CIACULLI Via	24	R.TO							
276	CIACULLI Via	24	R.TO							
277	CIACULLI Via	24	R.TO							
278	CIACULLI Via	24	R.to							
279	CIACULLI Via	24	T							
280	CIACULLI Via	26	1							
281	CIACULLI Via	26	1							
282	CIACULLI Via	26	1							
283	CIACULLI Via	26	1							
284	CIACULLI Via	26	1							
285	CIACULLI Via	26	1							
286	CIACULLI Via	26	1							
287	CIACULLI Via	26	1							
288	CIACULLI Via	26	1							



Descrizione									
Indirizzo	Civ.	Piano	Foglio	P.lla	sub.	tipo: residenziale/non residenziale	valore	ex opera pia	altro
289 CIACULLI Via	26	1							
290 CIACULLI Via	26	1							
291 CIACULLI Via	26	2							
292 CIACULLI Via	26	2							
293 CIACULLI Via	26	2							
294 CIACULLI Via	26	2							
295 CIACULLI Via	26	2							
296 CIACULLI Via	26	2							
297 CIACULLI Via	26	2							
298 CIACULLI Via	26	2							
299 CIACULLI Via	26	2							
300 CIACULLI Via	26	2							
301 CIACULLI Via	26	2							
302 CIACULLI Via	26	2							
303 CIACULLI Via	26	2							
304 CIACULLI Via	26	R.TO							
305 CIACULLI Via	26	R.TO							
306 CIACULLI Via	26	R.TO							
307 CIACULLI Via	26	R.TO							
308 CIACULLI Via	26	R.to							
309 CIACULLI Via	26	R.to							
310 CIACULLI Via	26	R.to							
311 CIACULLI Via	26	R.to							
312 CIACULLI Via	26	R.TO							
313 CIACULLI Via	26	T							
314 CIACULLI Via	26	T							
315 CIACULLI Via	128	1							
316 CIACULLI Via	128	2							
317 CIACULLI Via	130	1							
318 CIACULLI Via	130	1							
319 CIACULLI Via	130	1							
320 CIACULLI Via	130	1							
321 CIACULLI Via	130	2							
322 CIACULLI Via	130	2							
323 CIACULLI Via	130	2							
324 CIGNO DEL Via (IACP-LOTTO 736)	21	1							

Descrizione										valore	ex opera pia	altro
	Indirizzo	Civ.	Piano	Foglio	p.lla	sub.	tipo: residenziale/non residenziale					
325	CIGNO DEL Via (IACP-LOTTO 736)	26	1									
326	CIGNO DEL Via (IACP-LOTTO 736)	29	2									
327	CIGNO DEL Via (IACP-LOTTO 736)	34	2									
328	CIGNO DEL Via (IACP-LOTTO 736)	34	3									
329	CIGNO DEL Via (IACP-LOTTO 736)	34	3									
330	CIGNO DEL Via (IACP-LOTTO 736)	39	2									
331	CIPOLLA MICHELE Via	147	1									
332	CIPOLLA MICHELE Via	147	6									
333	CIPOLLA MICHELE Via	169	1									
334	CIPOLLA MICHELE Via	169	2									
335	CIPOLLA MICHELE Via	169	2									
336	CIPOLLA MICHELE Via	169	3									
337	CIPOLLA MICHELE Via	169	3									
338	CIPOLLA MICHELE Via	169	4									
339	CIPOLLA MICHELE Via	169	4									
340	CIPOLLA MICHELE Via	169	4									
341	CIPOLLA MICHELE Via	169	5									
342	CIPOLLA MICHELE Via	169	5									
343	CIPOLLA MICHELE Via	169	6									
344	CIPOLLA MICHELE Via	169	7									
345	CIPOLLA MICHELE Via	169	7									
346	CIPOLLA MICHELE Via	169	7									
347	CIPOLLA MICHELE Via	169	8									
348	CIPOLLA MICHELE Via	169	8									
349	CIPOLLA MICHELE Via	169	9									
350	CIPOLLA MICHELE Via	169	9									
351	CIPOLLA MICHELE Via	169	9									
352	CIPOLLA MICHELE Via	169	10									
353	CIPOLLA MICHELE Via	169	11									
354	CIPOLLA MICHELE Via	169	11									
355	CIPOLLA MICHELE Via	169	11									
356	CIPOLLA MICHELE Via	169	12									
357	CIPOLLA MICHELE Via	169	12									
358	CIRINZIONE GIUSEPPE Via	64	1									
359	CIRINZIONE GIUSEPPE Via	64	1									
360	CIRINZIONE GIUSEPPE Via	64	1									



Descrizione										
	Indirizzo	Civ.	Piano	Foglio	p.lla	sub.	tipo: residenziale/non residenziale	valore	ex opera pia	altro
361	CIRINZIONE GIUSEPPE Via	64	2							
362	CIRINZIONE GIUSEPPE Via	64	2							
363	CIRINZIONE GIUSEPPE Via	64	3							
364	CIRINZIONE GIUSEPPE Via	64	3							
365	CIRINZIONE GIUSEPPE Via	64	3							
366	CIRINZIONE GIUSEPPE Via	64	4							
367	CIRINZIONE GIUSEPPE Via	64	6							
368	CIRINZIONE GIUSEPPE Via	64	6							
369	CIRINZIONE GIUSEPPE Via	64	7							
370	CIRINZIONE GIUSEPPE Via	64	7							
371	CIRINZIONE GIUSEPPE Via	64	8							
372	CIRINZIONE GIUSEPPE Via	64	9							
373	CIRINZIONE GIUSEPPE Via	64	9							
374	CIRINZIONE GIUSEPPE Via	64	9							
375	CIRINZIONE GIUSEPPE Via	64	10							
376	CIRINZIONE GIUSEPPE Via	64	12							
377	CIRINZIONE GIUSEPPE Via	64	12							
378	CIRINZIONE GIUSEPPE Via	64	R.TO							
379	CIRINZIONE GIUSEPPE Via	64	R.TO							
380	CIRINZIONE GIUSEPPE Via	64	R.TO							
381	CIRINZIONE GIUSEPPE Via	64	R.TO							
382	CIRINZIONE ANDREA Via	69	1							
383	CIRINZIONE ANDREA Via	69	4							
384	COSENZ ENRICO Piazzale	1	3							
385	COSENZ ENRICO Piazzale	2	3							
386	COTTOLENGO Viale	6	1							
387	COTTOLENGO Viale	19	1							
388	COTTOLENGO Viale	19	1							
389	COTTOLENGO Viale	19	T							
390	COTTOLENGO Viale	31	1							
391	COTTOLENGO Viale	38	T							
392	COTTOLENGO Viale	39	1							
393	CUFFARO SILVESTRE Via	7	5							
394	CUFFARO SILVESTRE Via	7	6							
395	DANISINNI Via	67	1							
396	DANISINNI Via	67	1							

Indirizzo		Descrizione							valore	ex opera pia	altro
Civ.	Piano	Foglio	pl.lla	sub.	tipo: residenziale/non residenziale						
397	DANISINNI Via	67	2								
398	DANISINNI Via	67	3								
399	DANISINNI Via	67	3								
400	DANISINNI Via	67	6								
401	DANISINNI Via	67	6								
402	DANISINNI Via	67	7								
403	DEI MILLE Corso	205	2								
404	DEI MILLE Corso	205	3								
405	DEI MILLE Corso	205	5								
406	DEI MILLE Corso	205	6								
407	DEI MILLE Corso	205	6								
408	DEI MILLE Corso	205	6								
409	DEI MILLE Corso	205	6								
410	DEI MILLE Corso	530	3								
411	DEI MILLE Corso	532	1								
412	DEI MILLE Corso	532	3								
413	DEI MILLE Corso	532	R.to								
414	DEI MILLE Corso	589	4								
415	DEI MILLE Corso	589	9								
416	DEI MILLE Corso	893	1								
417	DEI MILLE Corso	893	1								
418	DEI MILLE Corso	893	1								
419	DEI MILLE Corso	893	1								
420	DEI MILLE Corso	893	1								
421	DEI MILLE Corso	893	1								
422	DEI MILLE Corso	893	1								
423	DEI MILLE Corso	893	1								
424	DEI MILLE Corso	893	2								
425	DEI MILLE Corso	893	2								
426	DEI MILLE Corso	893	2								
427	DEI MILLE Corso	893	2								
428	DEI MILLE Corso	893	2								
429	DEI MILLE Corso	893	3								
430	DEI MILLE Corso	893	3								
431	DEI MILLE Corso	893	3								
432	DEI MILLE Corso	893	3								



Descrizione										
	Indirizzo	Civ.	Piano	Foglio	Pl.lla	sub.	tipo: residenziale/non residenziale	valore	ex opera pia	altro
433	DEI MILLE Corso	893	4							
434	DEI MILLE Corso	893	4							
435	DEI MILLE Corso	893	5							
436	DEI MILLE Corso	893	5							
437	DEI MILLE Corso	893	6							
438	DEI MILLE Corso	893	6							
439	DEI MILLE Corso	893	6							
440	DEI MILLE Corso	893	6							
441	DEI MILLE Corso	893	6							
442	DEI MILLE Corso	893	7							
443	DEI MILLE Corso	893	7							
444	DEI MILLE Corso	893	T							
445	DEI MILLE Corso	893	T							
446	DEI MILLE Corso	893	3							
447	DEI MILLE Corso	974	3							
448	DEI MILLE Corso	974	3							
449	DEI MILLE Corso	974	6							
450	DEI MILLE Corso	974	T							
451	DEI MILLE Corso	974	T							
452	DEL BASSOTTO Via	1	1							
453	DEL BASSOTTO Via	1	2							
454	DEL BASSOTTO Via	1	3							
455	DEL BASSOTTO Via	1	4							
456	DEL BASSOTTO Via	1	5							
457	DEL BASSOTTO Via	1	5							
458	DEL BASSOTTO Via	1	5							
459	DEL BASSOTTO Via	1	7							
460	DEL BASSOTTO Via	1	9							
461	DEL BASSOTTO Via	1	R.TO							
462	DEL BASSOTTO Via	2	1							
463	DEL BASSOTTO Via	2	1							
464	DEL BASSOTTO Via	2	1							
465	DEL BASSOTTO Via	2	1							
466	DEL BASSOTTO Via	2	1							
467	DEL BASSOTTO Via	2	1							
468	DEL BASSOTTO Via	2	1							

Indirizzo		Descrizione							valore	ex opera pia	altro
		Civ.	Piano	Foglio	plla	sub.	tipo: residenziale/non residenziale				
469	DEL BASSOTTO Via	2	1								
470	DEL BASSOTTO Via	2	1								
471	DEL BASSOTTO Via	2	1								
472	DEL BASSOTTO Via	2	1								
473	DEL BASSOTTO Via	2	1								
474	DEL BASSOTTO Via	2	1								
475	DEL BASSOTTO Via	2	1								
476	DEL BASSOTTO Via	2	2								
477	DEL BASSOTTO Via	2	2								
478	DEL BASSOTTO Via	2	2								
479	DEL BASSOTTO Via	2	2								
480	DEL BASSOTTO Via	2	2								
481	DEL BASSOTTO Via	2	2								
482	DEL BASSOTTO Via	2	2								
483	DEL BASSOTTO Via	2	2								
484	DEL BASSOTTO Via	2	2								
485	DEL BASSOTTO Via	2	2								
486	DEL BASSOTTO Via	2	2								
487	DEL BASSOTTO Via	2	2								
488	DEL BASSOTTO Via	2	2								
489	DEL BASSOTTO Via	2	2								
490	DEL BASSOTTO Via	2	3								
491	DEL BASSOTTO Via	2	3								
492	DEL BASSOTTO Via	2	3								
493	DEL BASSOTTO Via	2	3								
494	DEL BASSOTTO Via	2	3								
495	DEL BASSOTTO Via	2	3								
496	DEL BASSOTTO Via	2	3								
497	DEL BASSOTTO Via	2	3								
498	DEL BASSOTTO Via	2	3								
499	DEL BASSOTTO Via	2	3								
500	DEL BASSOTTO Via	2	3								
501	DEL BASSOTTO Via	2	3								
502	DEL BASSOTTO Via	2	3								
503	DEL BASSOTTO Via	2	3								
504	DEL BASSOTTO Via	2	3								
		2	3								



Descrizione									
Indirizzo	Civ.	Piano	Foglio	p.lla	sub.	tipo: residenziale/non residenziale	valore	ex opera pia	altro
505 DEL BASSOTTO Via	2	4							
506 DEL BASSOTTO Via	2	4							
507 DEL BASSOTTO Via	2	4							
508 DEL BASSOTTO Via	2	4							
509 DEL BASSOTTO Via	2	4							
510 DEL BASSOTTO Via	2	4							
511 DEL BASSOTTO Via	2	4							
512 DEL BASSOTTO Via	2	4							
513 DEL BASSOTTO Via	2	4							
514 DEL BASSOTTO Via	2	4							
515 DEL BASSOTTO Via	2	4							
516 DEL BASSOTTO Via	2	5							
517 DEL BASSOTTO Via	2	5							
518 DEL BASSOTTO Via	2	5							
519 DEL BASSOTTO Via	2	5							
520 DEL BASSOTTO Via	2	5							
521 DEL BASSOTTO Via	2	5							
522 DEL BASSOTTO Via	2	5							
523 DEL BASSOTTO Via	2	5							
524 DEL BASSOTTO Via	2	5							
525 DEL BASSOTTO Via	2	6							
526 DEL BASSOTTO Via	2	6							
527 DEL BASSOTTO Via	2	6							
528 DEL BASSOTTO Via	2	6							
529 DEL BASSOTTO Via	2	6							
530 DEL BASSOTTO Via	2	6							
531 DEL BASSOTTO Via	2	6							
532 DEL BASSOTTO Via	2	6							
533 DEL BASSOTTO Via	2	6							
534 DEL BASSOTTO Via	2	6							
535 DEL BASSOTTO Via	2	6							
536 DEL BASSOTTO Via	2	7							
537 DEL BASSOTTO Via	2	7							
538 DEL BASSOTTO Via	2	7							
539 DEL BASSOTTO Via	2	7							
540 DEL BASSOTTO Via	2	7							

Descrizione										valore	ex opera pia	altro
	Indirizzo	Civ.	Piano	Foglio	plla	sub.	tipo: residenziale/non residenziale					
541	DEL BASSOTTO Via	2	7									
542	DEL BASSOTTO Via	2	7									
543	DEL BASSOTTO Via	2	7									
544	DEL BASSOTTO Via	2	7									
545	DEL BASSOTTO Via	2	7									
546	DEL BASSOTTO Via	2	7									
547	DEL BASSOTTO Via	2	7									
548	DEL BASSOTTO Via	2	7									
549	DEL BASSOTTO Via	2	7									
550	DEL BASSOTTO Via	2	7									
551	DEL BASSOTTO Via	2	7									
552	DEL BASSOTTO Via	2	PT									
553	DEL BASSOTTO Via	2	PT									
554	DEL BASSOTTO Via	2	PT									
555	DEL BASSOTTO Via	2	R									
556	DEL BASSOTTO Via	2	R.TO									
557	DEL BASSOTTO Via	2	R.TO									
558	DEL BASSOTTO Via	2	R.TO									
559	DEL BASSOTTO Via	2	R.TO									
560	DEL BASSOTTO Via	2	R.to									
561	DEL BASSOTTO Via	2	R.TO									
562	DEL BASSOTTO Via	2	R.TO									
563	DEL BASSOTTO Via	2	R/TO									
564	DEL BASSOTTO Via	2	T									
565	DELLA PACE Piazza	2	T									
566	DELLA PACE Piazza	4	1									
567	DELLA PACE Piazza	4	1									
568	DELLA PACE Piazza	4	1									
569	DELLA PACE Piazza	4	1									
570	DELLA PACE Piazza	4	1									
571	DELLA PACE Piazza	4	1									
572	DELLA PACE Piazza	4	1									
573	DELLA PACE Piazza	4	1									
574	DELLA PACE Piazza	4	1									
575	DELLA PACE Piazza	4	1									
576	DELLA PACE Piazza	4	1									
		4	2									



Descrizione									
Indirizzo	Civ.	Piano	Foglio	p.lla	sub.	tipo: residenziale/non residenziale	valore	ex opera pia	altro
577 DELLA PACE Piazza	4	2							
578 DELLA PACE Piazza	4	2							
579 DELLA PACE Piazza	4	2							
580 DELLA PACE Piazza	4	2							
581 DELLA PACE Piazza	4	2							
582 DELLA PACE Piazza	4	2							
583 DELLA PACE Piazza	4	2							
584 DELLA PACE Piazza	4	2							
585 DELLA PACE Piazza	4	3							
586 DELLA PACE Piazza	4	3							
587 DELLA PACE Piazza	4	3							
588 DELLA PACE Piazza	4	3							
589 DELLA PACE Piazza	4	3							
590 DELLA PACE Piazza	4	3							
591 DELLA PACE Piazza	4	3							
592 DELLA PACE Piazza	4	3							
593 DELLA PACE Piazza	4	3							
594 DELLA PACE Piazza	4	3							
595 DELLA PACE Piazza	4	4							
596 DELLA PACE Piazza	4	4							
597 DELLA PACE Piazza	4	4							
598 DELLA PACE Piazza	4	4							
599 DELLA PACE Piazza	4	4							
600 DELLA PACE Piazza	4	4							
601 DELLA PACE Piazza	4	4							
602 DELLA PACE Piazza	4	4							
603 DELLA PACE Piazza	4	5							
604 DELLA PACE Piazza	4	5							
605 DELLA PACE Piazza	4	5							
606 DELLA PACE Piazza	4	5							
607 DELLA PACE Piazza	4	5							
608 DELLA PACE Piazza	4	5							
609 DELLA PACE Piazza	4	5							
610 DELLA PACE Piazza	4	5							
611 DELLA PACE Piazza	4	5							
612 DELLA PACE Piazza	4	5							

Descrizione										valore	ex opera pia	altro
Indirizzo	Civ.	Piano	Foglio	p.lla	sub.	tipo: residenziale/non residenziale						
613	DELLA PACE Piazza	4	6									
614	DELLA PACE Piazza	4	6									
615	DELLA PACE Piazza	4	6									
616	DELLA PACE Piazza	4	6									
617	DELLA PACE Piazza	4	6									
618	DELLA PACE Piazza	4	6									
619	DELLA PACE Piazza	4	6									
620	DELLA PACE Piazza	4	6									
621	DELLA PACE Piazza	4	6									
622	DELLA PACE Piazza	4	6									
623	DELLA PACE Piazza	4	7									
624	DELLA PACE Piazza	4	7									
625	DELLA PACE Piazza	4	7									
626	DELLA PACE Piazza	4	7									
627	DELLA PACE Piazza	4	7									
628	DELLA PACE Piazza	4	7									
629	DELLA PACE Piazza	4	7									
630	DELLA PACE Piazza	4	7									
631	DELLA PACE Piazza	4	8									
632	DELLA PACE Piazza	4	8									
633	DELLA PACE Piazza	4	8									
634	DELLA PACE Piazza	4	8									
635	DELLA PACE Piazza	4	8									
636	DELLA PACE Piazza	4	8									
637	DELLA PACE Piazza	4	8									
638	DELLA PACE Piazza	4	8									
639	DELLA RINASCITA Via	4	8									
640	DELLA RINASCITA Via	12	2									
641	DELLA RINASCITA Via	14	1									
642	DELLA RINASCITA Via	14	1									
642	DI GIOVANNI LUIGI Via ex BC/15	1	1									
643	DI GIOVANNI LUIGI Via ex BC/15	1	1									
644	DI GIOVANNI LUIGI Via ex BC/15	1	2									
645	DI GIOVANNI LUIGI Via ex BC/15	1	2									
646	DI GIOVANNI LUIGI Via ex BC/15	1	T									
647	DI GIOVANNI LUIGI Via ex BC/15	1	T									
648	DI GIOVANNI LUIGI Via ex BC/15	2	1									
		2	2									



Descrizione										
	Indirizzo	Civ.	Piano	Foglio	p.lla	sub.	tipo: residenziale/non residenziale	valore	ex opera pia	altro
649	DI GIOVANNI LUIGI Via ex BC/15	2	2							
650	DI GIOVANNI LUIGI Via ex BC/15	2	R.TO							
651	DI GIOVANNI LUIGI Via ex BC/15	2	R.TO							
652	DI GIOVANNI LUIGI Via ex BC/15	3	2							
653	DI GIOVANNI LUIGI Via ex BC/15	3	R.TO							
654	DI GIOVANNI LUIGI Via ex BC/15	3	R.TO							
655	DI GIOVANNI LUIGI Via ex BC/15	4	1							
656	DI GIOVANNI LUIGI Via ex BC/15	4	2							
657	DI GIOVANNI LUIGI Via ex BC/15	4	2							
658	DI GIOVANNI LUIGI Via ex BC/15	4	R.TO							
659	DI GIOVANNI LUIGI Via ex BC/15	5	1							
660	DI GIOVANNI LUIGI Via ex BC/15	5	R.TO							
661	DI GIOVANNI LUIGI Via ex BC/15	5	T							
662	DI GREGORIO Via	4	2							
663	DI GREGORIO Via	6	2							
664	DI GREGORIO Via	6	2							
665	DI PAVIA VINCENZO Via	4	5							
666	DI STEFANO GUIDO Via (IACP-LOTTO 334)	1	1							
667	DI STEFANO GUIDO Via (IACP-LOTTO 334)	1	1							
668	DI STEFANO GUIDO Via (IACP-LOTTO 334)	1	1							
669	DI STEFANO GUIDO Via (IACP-LOTTO 334)	1	1							
670	DI STEFANO GUIDO Via (IACP-LOTTO 334)	1	1							
671	DI STEFANO GUIDO Via (IACP-LOTTO 334)	1	1							
672	DI STEFANO GUIDO Via (IACP-LOTTO 334)	1	1							
673	DI STEFANO GUIDO Via (IACP-LOTTO 334)	1	2							
674	DI STEFANO GUIDO Via (IACP-LOTTO 334)	1	2							
675	DI STEFANO GUIDO Via (IACP-LOTTO 334)	1	2							
676	DI STEFANO GUIDO Via (IACP-LOTTO 334)	1	2							
677	DI STEFANO GUIDO Via (IACP-LOTTO 334)	1	2							
678	DI STEFANO GUIDO Via (IACP-LOTTO 334)	1	2							
679	DI STEFANO GUIDO Via (IACP-LOTTO 334)	1	2							
680	DI STEFANO GUIDO Via (IACP-LOTTO 334)	1	R.TO							
681	DI STEFANO GUIDO Via (IACP-LOTTO 334)	1	R.TO							
682	DI STEFANO GUIDO Via (IACP-LOTTO 334)	1	R.TO							
683	DI STEFANO GUIDO Via (IACP-LOTTO 334)	1	R.TO							
684	DI STEFANO GUIDO Via (IACP-LOTTO 334)	1	R.TO							

Descrizione									
Indirizzo	Civ.	Piano	Foglio	Pl.lla	sub.	tipo: residenziale/non residenziale	valore	ex opera pia	altro
685 DI STEFANO GUIDO Via (IACP-LOTTO 334)	1	R.TO							
686 DI STEFANO GUIDO Via (IACP-LOTTO 334)	1	R.TO							
687 DI STEFANO GUIDO Via (IACP-LOTTO 334)	1	R.TO							
688 DI STEFANO GUIDO Via (IACP-LOTTO 334)	3	1							
689 DI STEFANO GUIDO Via (IACP-LOTTO 334)	3	2							
690 ERICE Via (IACP-LOTTO 745)	17	1							
691 ERICE Via (IACP-LOTTO 745)	17	2							
692 ERICE Via (IACP-LOTTO 745)	23	2							
693 ERICE Via (IACP-LOTTO 745)	21	1							
694 ERICE Via (IACP-LOTTO 745)	23	R.TO							
695 ERICE Via (IACP-LOTTO 745)	25	1							
696 ERICE Via (IACP-LOTTO 745)	27	3							
697 ERICE Via (IACP-LOTTO 745)	29	1							
698 ERICE Via (IACP-LOTTO 745)	29	2							
699 ERICE Via (IACP-LOTTO 745)	31	2							
700 ERICE Via (IACP-LOTTO 745)	31	3							
701 ERICE Via (IACP-LOTTO 745)	33	3							
702 ERICE Via (IACP-LOTTO 745)	33	3							
703 ERICE Via (IACP-LOTTO 745)	33	R.TO							
704 ERICE Via (IACP-LOTTO 745)	35	2							
705 ERICE Via (IACP-LOTTO 745)	37	1							
706 ERICE Via (IACP-LOTTO 745)	37	2							
707 ERICE Via (IACP-LOTTO 745)	39	R.TO							
708 FARDELLA Via	2	6							
709 FERRARI ORSI Via	81	9							
710 FERRARI ORSI Via	83	1							
711 FERRARI ORSI Via	83	2							
712 FERRARI ORSI Via	83	6							
713 FERRARI ORSI Via	83	8							
714 FERRARI ORSI Via	83	9							
715 FERRARI ORSI Via	83	R.TO							
716 FERRARI ORSI Via	85	2							
717 FERRARI ORSI Via	85	3							
718 FERRARI ORSI Via	87	1							
719 FERRARI ORSI Via	87	6							
720 FORNO AL PALAZZO REALE, Vicolo	28	1							



Descrizione										
	Indirizzo	Civ.	Piano	Foglio	p.lla	sub.	tipo: residenziale/non residenziale	valore	ex opera pia	altro
721	FR UMILE DA PETRALIA Via	1	1							
722	FRASCONA COL. ANTONINO Via (IACP-LOTTO 2)	4	T							
723	FRASCONA COL. ANTONINO Via (IACP-LOTTO 2)	4	T							
724	FRASCONA COL. ANTONINO Via (IACP-LOTTO 2)	8	3							
725	FRA TELLI S. ANNA Piazzale	9	3							
726	FUNAIOLI GINO Via	5	1							
727	FUNAIOLI GINO Via	5	1							
728	FUNAIOLI GINO Via	5	3							
729	FUNAIOLI GINO Via	5	3							
730	FUNAIOLI GINO Via	5	4							
731	FUNAIOLI GINO Via	5	4							
732	FURITANO ANTONIO Via (IACP-LOTTO 710)	4	1							
733	FURITANO ANTONIO Via (IACP-LOTTO 710)	4	3							
734	GALLETTI Via	257	1							
735	GALLETTI Via	257	1							
736	GALLETTI Via	257	1							
737	GALLETTI Via	257	2							
738	GALLETTI Via	257	2							
739	GALLETTI Via	257	2							
740	GALLETTI Via	257	2							
741	GALLETTI Via	257	2							
742	GALLETTI Via	257	2							
743	GALLETTI Via	257	R.to							
744	GALLETTI Via	257	R.TO							
745	GALLETTI Via	257	RTO							
746	GALLETTI Via	257	RTO							
747	GALLETTI Via	257	RTO							
748	GALLETTI Via	257	T							
749	GALLETTI Via	257	T							
750	GALVANI LUIGI Via	35	1							
751	GALVANI LUIGI Via	35	1							
752	GALVANI LUIGI Via	35	1							
753	GALVANI LUIGI Via	35	2							
754	GALVANI LUIGI Via	35	3							
755	GALVANI LUIGI Via	35	4							
756	GALVANI LUIGI Via	35	4							

Descrizione										valore	ex opera pia	altro
Indirizzo	Civ.	Piano	Foglio	Plta	sub.	tipo: residenziale/non residenziale						
757 GALVANI LUIGI Via	35	4										
758 GALVANI LUIGI Via	35	6										
759 GALVANI LUIGI Via	35	6										
760 GARIBALDI ANITA Piazzale	3	3										
761 GARIBALDI ANITA Piazzale	4	2										
762 GARIBALDI ANITA Piazzale	6	3										
763 GARIBALDI ANITA Piazzale	7	8										
764 GARIBALDI ANITA Piazzale	8	2										
765 GARIBALDI ANITA Piazzale	8	5										
766 GARIBALDI ANITA Piazzale	8	6										
767 GEREMIA PIETRO Via	16	6										
768 GIGLI BENIAMINO Via	26	2										
769 GIGLI BENIAMINO Via	26	3										
770 GIGLI BENIAMINO Via	26	3										
771 GRANDI ACHILLE Piazza	5	1										
772 GRANDI ACHILLE Piazza	5	1										
773 GRANDI ACHILLE Piazza	5	1										
774 GRANDI ACHILLE Piazza	5	3										
775 GRANDI ACHILLE Piazza	5	5										
776 GRANDI ACHILLE Piazza	5	7										
777 GRANDI ACHILLE Piazza	5	8										
778 GRANDI ACHILLE Piazza	5	8										
779 GRANDI ACHILLE Piazza	5	8										
780 GRANDI ACHILLE Piazza	5	9										
781 GRANDI ACHILLE Piazza	5	9										
782 GRANDI ACHILLE Piazza	5	9										
783 GRANDI ACHILLE Piazza	5	10										
784 GRANDI ACHILLE Piazza	5	10										
785 GRANDI ACHILLE Piazza	5	10										
786 GRANDI ACHILLE Piazza	5	10										
787 GRANDI ACHILLE Piazza	26	1										
788 GRANDI ACHILLE Piazza	26	1										
789 GRANDI ACHILLE Piazza	26	2										
790 GRANDI ACHILLE Piazza	26	2										
791 GRANDI ACHILLE Piazza	26	3										
792 GRANDI ACHILLE Piazza	26	3										



Descrizione										
	Indirizzo	Civ.	Piano	Foglio	P.lla	sub.	tipo: residenziale/non residenziale	valore	ex opera pia	altro
793	GRANDI ACHILLE Piazza	26	7							
794	GRANDI ACHILLE Piazza	26	R.TO							
795	GUERRINI OLINDO Via	2	1							
796	GUERRINI OLINDO Via	2	1							
797	GUERRINI OLINDO Via	2	2							
798	GUERRINI OLINDO Via	2	3							
799	GUERRINI OLINDO Via	2	4							
800	GUERRINI OLINDO Via	2	5							
801	GUERRINI OLINDO Via	2	5							
802	GUERRINI OLINDO Via	2	6							
803	GUERRINI OLINDO Via	2	6							
804	GUERRINI OLINDO Via	2	7							
805	GUERRINI OLINDO Via	12	1							
806	GUERRINI OLINDO Via	12	1							
807	GUERRINI OLINDO Via	12	3							
808	GUERRINI OLINDO Via	12	4							
809	GUERRINI OLINDO Via	12	5							
810	GUERRINI OLINDO Via	12	5							
811	GUERRINI OLINDO Via	12	6							
812	GUERRINI OLINDO Via	12	7							
813	GUERRINI OLINDO Via	12	8							
814	GUERRINI OLINDO Via	12	8							
815	GUERRINI OLINDO Via	18	3							
816	GUERRINI OLINDO Via	18	5							
817	GUERRINI OLINDO Via	18	5							
818	GUERRINI OLINDO Via	18	6							
819	GUERRINI OLINDO Via	18	8							
820	GUERRINI OLINDO Via	28	1							
821	GUERRINI OLINDO Via	28	3							
822	GUERRINI OLINDO Via	28	4							
823	GUERRINI OLINDO Via	28	4							
824	GUERRINI OLINDO Via	28	5							
825	GUERRINI OLINDO Via	28	8							
826	HASSAN ENRICO Via	16	R.TO							
827	HASSAN ENRICO Via	20	1							
828	HASSAN ENRICO Via	20	1							

Descrizione										
	Indirizzo	Civ.	Piano	Foglio	Plta	sub.	tipo: residenziale/non residenziale	valore	ex opera pia	altro
829	HASSAN ENRICO Via	20	1							
830	HASSAN ENRICO Via	20	1							
831	HASSAN ENRICO Via	20	1							
832	HASSAN ENRICO Via	20	1							
833	HASSAN ENRICO Via	20	6							
834	HASSAN ENRICO Via	20	7							
835	HASSAN ENRICO Via	20	8							
836	HASSAN ENRICO Via	20	9							
837	HASSAN ENRICO Via	20	9							
838	HASSAN ENRICO Via	20	10							
839	HASSAN ENRICO Via	20	11							
840	HASSAN ENRICO Via	20	12							
841	HASSAN ENRICO Via	20	12							
842	HASSAN ENRICO Via	20	12							
843	HAZON AZOLINO Via	4	13							
844	HAZON AZOLINO Via	4	14							
845	HAZON AZOLINO Via	4	14							
846	HAZON AZOLINO Via	4	R.10							
847	HAZON AZOLINO Via	17	9							
848	HAZON AZOLINO Via	17	9							
849	HAZON AZOLINO Via	17	9							
850	HAZON AZOLINO Via	17	9							
851	HAZON AZOLINO Via	17	10							
852	HAZON AZOLINO Via	17	10							
853	HAZON AZOLINO Via	18	1							
854	HAZON AZOLINO Via	18	1							
855	HAZON AZOLINO Via	18	1							
856	HAZON AZOLINO Via	18	1							
857	HAZON AZOLINO Via	18	1							
858	HAZON AZOLINO Via	18	2							
859	HAZON AZOLINO Via	18	2							
860	HAZON AZOLINO Via	18	2							
861	HAZON AZOLINO Via	18	2							
862	HAZON AZOLINO Via	18	3							
863	HAZON AZOLINO Via	18	3							
864	HAZON AZOLINO Via	18	3							



Descrizione									
Inirizzo	Civ.	Piano	Foglio	p.lla	sub	tipo: residenziale/non residenziale	valore	ex opera pia	altro
865	HAZON AZOLINO Via	18	3						
866	HAZON AZOLINO Via	18	4						
867	HAZON AZOLINO Via	18	4						
868	HAZON AZOLINO Via	18	4						
869	HAZON AZOLINO Via	18	4						
870	HAZON AZOLINO Via	18	4						
871	HAZON AZOLINO Via	18	5						
872	HAZON AZOLINO Via	18	5						
873	HAZON AZOLINO Via	18	5						
874	HAZON AZOLINO Via	18	5						
875	HAZON AZOLINO Via	18	6						
876	HAZON AZOLINO Via	18	6						
877	HAZON AZOLINO Via	18	6						
878	HAZON AZOLINO Via	18	6						
879	HAZON AZOLINO Via	18	6						
880	HAZON AZOLINO Via	18	7						
881	HAZON AZOLINO Via	18	7						
882	HAZON AZOLINO Via	18	7						
883	HAZON AZOLINO Via	18	7						
884	HAZON AZOLINO Via	18	7						
885	HAZON AZOLINO Via	18	8						
886	HAZON AZOLINO Via	18	8						
887	HAZON AZOLINO Via	18	8						
888	HAZON AZOLINO Via	18	8						
889	HAZON AZOLINO Via	18	8						
890	HAZON AZOLINO Via	18	8						
891	HAZON AZOLINO Via	18	9						
892	HAZON AZOLINO Via	18	9						
893	HAZON AZOLINO Via	18	9						
894	HAZON AZOLINO Via	18	9						
895	HAZON AZOLINO Via	18	9						
896	HAZON AZOLINO Via	18	10						
897	HAZON AZOLINO Via	18	10						
898	HAZON AZOLINO Via	18	10						
899	HAZON AZOLINO Via	18	10						
900	HAZON AZOLINO Via	18	10						

Descrizione										
	Indirizzo	Civ.	Piano	Foglio	Pl.lla	sub.	tipo: residenziale/non residenziale	valore	ex opera pia	altro
901	HAZON AZOLINO Via	18	10							
902	HAZON AZOLINO Via	18	11							
903	HAZON AZOLINO Via	18	11							
904	HAZON AZOLINO Via	18	11							
905	HAZON AZOLINO Via	18	11							
906	HAZON AZOLINO Via	18	11							
907	HAZON AZOLINO Via	18	12							
908	HAZON AZOLINO Via	18	12							
909	HAZON AZOLINO Via	18	12							
910	HAZON AZOLINO Via	18	R.TO							
911	HAZON AZOLINO Via	40	10							
912	HAZON AZOLINO Via	40	11							
913	HAZON AZOLINO Via	40	12							
914	HAZON AZOLINO Via	40	13							
915	HAZON AZOLINO Via	46	1							
916	HAZON AZOLINO Via	46	1							
917	HAZON AZOLINO Via	46	2							
918	HAZON AZOLINO Via	46	5							
919	HAZON AZOLINO Via	46	6							
920	HAZON AZOLINO Via	46	8							
921	HAZON AZOLINO Via	46	9							
922	HAZON AZOLINO Via	46	10							
923	HAZON AZOLINO Via	46	11							
924	HAZON AZOLINO Via	46	12							
925	HAZON AZOLINO Via	46	13							
926	HAZON AZOLINO Via	46	13							
927	HAZON AZOLINO Via	54	11							
928	HAZON AZOLINO Via	54	12							
929	HAZON AZOLINO Via	54	12							
930	HAZON AZOLINO Via	65	8							
931	HAZON AZOLINO Via	65	11							
932	IMMACOLATELLA SPERONE Via	342	1							
933	IMMACOLATELLA SPERONE Via	342	3							
934	IMMACOLATELLA SPERONE Via	342	3							
935	IMMACOLATELLA SPERONE Via	342	6							
936	IMMACOLATELLA SPERONE Via	342	9							




Descrizione										
	Indirizzo	Civ.	Piano	Foglio	Pl.lla	sub.	tipo: residenziale/non residenziale	valore	ex opera pia	altro
937	IMMACOLATELLA SPERONE Via	342	9							
938	JOPOLO BENIAMINO Via (EX Via ZS2)	11	13							
939	JUVARA ALOISIO Via	103	2							
940	L EMIRO EUGENIO Via	38	2							
941	L EMIRO EUGENIO Via	38	8							
942	L EMIRO EUGENIO Via	38	10							
943	L EMIRO EUGENIO Via	76	7							
944	L EMIRO EUGENIO Via	76	8							
945	L EMIRO EUGENIO Via	76	9							
946	L EMIRO EUGENIO Via	76	10							
947	L EMIRO EUGENIO Via	86	2							
948	L EMIRO EUGENIO Via	86	4							
949	L EMIRO EUGENIO Via	86	7							
950	L EMIRO EUGENIO Via	86	8							
951	L EMIRO EUGENIO Via	86	11							
952	L EMIRO EUGENIO Via	98	1							
953	L EMIRO EUGENIO Via	98	1							
954	L EMIRO EUGENIO Via	98	2							
955	L EMIRO EUGENIO Via	98	2							
956	L EMIRO EUGENIO Via	98	4							
957	L EMIRO EUGENIO Via	98	4							
958	L EMIRO EUGENIO Via	98	6							
959	L EMIRO EUGENIO Via	98	7							
960	L EMIRO EUGENIO Via	98	8							
961	L EMIRO EUGENIO Via	98	10							
962	L EMIRO EUGENIO Via	98	13							
963	L/4 Via	30	4							
964	LA GUMINA FRATELLI Via	2	1							
965	LA GUMINA FRATELLI Via	2	3							
966	LA GUMINA FRATELLI Via	8	1							
967	LA GUMINA FRATELLI Via	8	1							
968	LA GUMINA FRATELLI Via	8	3							
969	LA GUMINA FRATELLI Via	8	3							
970	LA GUMINA FRATELLI Via	8	6							
971	LENTINI ROCCO Via ex BC/19	1	1							
972	LENTINI ROCCO Via ex BC/19	1	1							

Descrizione									
Indirizzo	Civ.	Piano	Foglio	plla	sub.	tipo: residenziale/non residenziale	valore	ex opera pia	altro
973	LENTINI ROCCO Via ex BC/19	1	2						
974	LENTINI ROCCO Via ex BC/19	1	2						
975	LENTINI ROCCO Via ex BC/19	1	R.TO						
976	LENTINI ROCCO Via ex BC/19	1	R.TO						
977	LENTINI ROCCO Via ex BC/19	1	R.TO						
978	LENTINI ROCCO Via ex BC/19	2	1						
979	LENTINI ROCCO Via ex BC/19	2	1						
980	LENTINI ROCCO Via ex BC/19	2	2						
981	LENTINI ROCCO Via ex BC/19	2	2						
982	LENTINI ROCCO Via ex BC/19	4	1						
983	LENTINI ROCCO Via ex BC/19	4	1						
984	LENTINI ROCCO Via ex BC/19	4	2						
985	LENTINI ROCCO Via ex BC/19	4	R.TO						
986	LENTINI ROCCO Via ex BC/19	4	R.TO						
987	LENTINI ROCCO Via ex BC/19	5	1						
988	LENTINI ROCCO Via ex BC/19	5	2						
989	LENTINI ROCCO Via ex BC/19	5	2						
990	LENTINI ROCCO Via ex BC/19	5	2						
991	LENTINI ROCCO Via ex BC/19	5	R.to						
992	LENTINI ROCCO Via ex BC/19	5	R.TO						
993	LENTINI ROCCO Via ex BC/19	5	R.to						
994	LI BASSI GIUSEPPE Via	4	2						
995	LI BASSI GIUSEPPE Via	4	4						
996	LI BASSI GIUSEPPE Via	4	6						
997	LI BASSI GIUSEPPE Via	4	7						
998	LI BASSI GIUSEPPE Via	6	1						
999	LI BASSI GIUSEPPE Via	6	5						
1000	LI BASSI GIUSEPPE Via	6	5						
1001	LI BASSI GIUSEPPE Via	6	7						
1002	LI BASSI GIUSEPPE Via	6	7						
1003	LI BASSI GIUSEPPE Via	8	5						
1004	LI BASSI GIUSEPPE Via	8	5						
1005	LORENZINI COLLODI Via	4	1						
1006	LORENZINI COLLODI Via	4	1						
1007	LORENZINI COLLODI Via	4	1						
1008	LORENZINI COLLODI Via	4	1						



Descrizione										
	Indirizzo	Civ.	Piano	Foglio	Pl.lla	sub	tipo: residenziale/non residenziale	valore	ex opera pia	altro
1009	LORENZINI COLLODI Via	4	1							
1010	LORENZINI COLLODI Via	4	1							
1011	LORENZINI COLLODI Via	4	1							
1012	LORENZINI COLLODI Via	4	1							
1013	LORENZINI COLLODI Via	4	1							
1014	LORENZINI COLLODI Via	4	2							
1015	LORENZINI COLLODI Via	4	2							
1016	LORENZINI COLLODI Via	4	2							
1017	LORENZINI COLLODI Via	4	2							
1018	LORENZINI COLLODI Via	4	2							
1019	LORENZINI COLLODI Via	4	2							
1020	LORENZINI COLLODI Via	4	2							
1021	LORENZINI COLLODI Via	4	2							
1022	LORENZINI COLLODI Via	4	3							
1023	LORENZINI COLLODI Via	4	3							
1024	LORENZINI COLLODI Via	4	3							
1025	LORENZINI COLLODI Via	4	3							
1026	LORENZINI COLLODI Via	4	4							
1027	LORENZINI COLLODI Via	4	4							
1028	LORENZINI COLLODI Via	4	4							
1029	LORENZINI COLLODI Via	4	5							
1030	LORENZINI COLLODI Via	4	5							
1031	LORENZINI COLLODI Via	4	5							
1032	LORENZINI COLLODI Via	4	5							
1033	LORENZINI COLLODI Via	4	5							
1034	LORENZINI COLLODI Via	4	5							
1035	LORENZINI COLLODI Via	4	6							
1036	LORENZINI COLLODI Via	4	6							
1037	LORENZINI COLLODI Via	4	6							
1038	LORENZINI COLLODI Via	4	6							
1039	LORENZINI COLLODI Via	4	6							
1040	LORENZINI COLLODI Via	4	6							
1041	LORENZINI COLLODI Via	4	6							
1042	LORENZINI COLLODI Via	4	7							
1043	LORENZINI COLLODI Via	4	7							
1044	LORENZINI COLLODI Via	4	7							

Descrizione										valore	ex opera pia	altro
Indirizzo	Civ.	Piano	Foglio	Pl.lla	sub.	tipo: residenziale/non residenziale						
1045	LORENZINI COLLODI Via	4	7									
1046	LORENZINI COLLODI Via	4	7									
1047	LORENZINI COLLODI Via	4	7									
1048	LORENZINI COLLODI Via	4	7									
1049	LORENZINI COLLODI Via	4	R.T									
1050	LORENZINI COLLODI Via	4	R.to									
1051	LORENZINI COLLODI Via	4	R.to									
1052	LORENZINI COLLODI Via	4	RTO									
1053	LORENZINI COLLODI Via	4	RTO									
1054	I.UPO PIETRO Via (IACP-LOTTO 707)	3	2									
1055	MAIONE DA BARI Via	13	3									
1056	MAIONE DA BARI Via	13	R.TO									
1057	MAIONE DA BARI Via	15	3									
1058	MALERBA AGATINO Via (IACP-LOTTO 707)	2	1									
1059	MALERBA AGATINO Via (IACP-LOTTO 707)	2	1									
1060	MALERBA AGATINO Via (IACP-LOTTO 707)	2	2									
1061	MALERBA AGATINO Via (IACP-LOTTO 707)	2	R.TO									
1062	MALERBA AGATINO Via (IACP-LOTTO 707)	2	R.TO									
1063	MALERBA AGATINO Via (IACP-LOTTO 707)	3	1									
1064	MALERBA AGATINO Via (IACP-LOTTO 707)	3	R.TO									
1065	MALERBA AGATINO Via (IACP-LOTTO 707)	3	R.TO									
1066	MALERBA AGATINO Via (IACP-LOTTO 707)	3	R.TO									
1067	MALERBA AGATINO Via (IACP-LOTTO 707)	4	1									
1068	MALERBA AGATINO Via (IACP-LOTTO 707)	4	1									
1069	MALERBA AGATINO Via (IACP-LOTTO 707)	4	2									
1070	MALERBA AGATINO Via (IACP-LOTTO 707)	4	2									
1071	MARIO ALBERTO Via	34	1									
1072	MARIO ALBERTO Via	34	3									
1073	MARIO ALBERTO Via	34	4									
1074	MAROTTA Vicolo	5	4									
1075	MAROTTA Vicolo	5	5									
1076	MASSI Vicolo	2	2									
1077	MASSI Vicolo	2	2									
1078	MASSI Vicolo	6	1									
1079	MASSI Vicolo	6	R.TO									
1080	MATERASSAI Via	44	2									





Descrizione

Indirizzo		Civ.	Piano	Foglio	Plta	sub	tipo: residenziale/non residenziale	valore	ex opera pia	altro
1081	MONS. FILIPPO MELI Via	3	2							
1082	MONS. FILIPPO MELI Via	5	1							
1083	MONS. FILIPPO MELI Via	5	2							
1084	MONS. FILIPPO MELI Via	5	3							
1085	MONS. FILIPPO MELI Via	5	4							
1086	MONS. FILIPPO MELI Via	5	5							
1087	MONS. FILIPPO MELI Via	5	T							
1088	MONS. FILIPPO MELI Via	8	3							
1089	MONS. FILIPPO MELI Via	8	6							
1090	MONS. FILIPPO MELI Via	8	6							
1091	MONS. FILIPPO MELI Via	10	1							
1092	MONS. FILIPPO MELI Via	10	1							
1093	MONS. FILIPPO MELI Via	10	1							
1094	MONS. FILIPPO MELI Via	10	6							
1095	MONS. FILIPPO MELI Via	10	6							
1096	MONS. FILIPPO MELI Via	10	PR							
1097	MOSCA GAETANO Via	25	1							
1098	MOSCA GAETANO Via	26	1							
1099	MOSCA GAETANO Via	26	1							
1100	MOSCA GAETANO Via	26	1							
1101	MOSCA GAETANO Via	26	2							
1102	MOSCA GAETANO Via	26	2							
1103	MOSCA GAETANO Via	26	2							
1104	MOSCA GAETANO Via	26	3							
1105	MOSCA GAETANO Via	26	4							
1106	MOSCA GAETANO Via	26	5							
1107	MOSCA GAETANO Via	26	5							
1108	MOSCA GAETANO Via	26	6							
1109	MOSCA GAETANO Via	26	6							
1110	MOSCA GAETANO Via	26	7							
1111	MOSCA GAETANO Via	26	7							
1112	MOSCA GAETANO Via	26	7							
1113	MOSCA GAETANO Via	26	8							
1114	MOSCA GAETANO Via	26	8							
1115	MOSCA GAETANO Via	26	8							
1116	MOSCA GAETANO Via	26	9							

Indirizzo		Civ.	Piano	Foglio	plla	sub.	Descrizione			valore	ex opera pia	altro
									tipo: residenziale/non residenziale			
1117	MOSCA GAETANO Via	26	9									
1118	MOSCA GAETANO Via	29	1									
1119	NICOSIA Largo (IACP-LOTTO 745)	1	1									
1120	NICOSIA Largo (IACP-LOTTO 745)	1	2									
1121	NICOSIA Largo (IACP-LOTTO 745)	1	3									
1122	NICOSIA Largo (IACP-LOTTO 745)	2	1									
1123	NICOSIA Largo (IACP-LOTTO 745)	2	2									
1124	NICOSIA Largo (IACP-LOTTO 745)	2	2									
1125	NICOSIA Largo (IACP-LOTTO 745)	4	2									
1126	NICOSIA Largo (IACP-LOTTO 745)	4	2									
1127	NICOSIA Largo (IACP-LOTTO 745)	6	R.TO									
1128	PACINI Via	82	3									
1129	PARRINI Via	16	1									
1130	PARRINI Via	16	2									
1131	PARRINI Via	16	2									
1132	PARRINI Via	16	2									
1133	PARRINI Via	16	5									
1134	PARRINI Via	16	R.to									
1135	PARRINI Via	16	RTO									
1136	PARRINI Via	16	RTO									
1137	PATERNOSTRO ALESSANDRO Via	55	3									
1138	PECORAINO Via	162	1									
1139	PECORAINO Via	162	R.TO									
1140	PETRALIE DELLE Largo (IACP-LOTTO 745)	1	1									
1141	PETRALIE DELLE Largo (IACP-LOTTO 745)	1	1									
1142	PETRALIE DELLE Largo (IACP-LOTTO 745)	1	3									
1143	PETRALIE DELLE Largo (IACP-LOTTO 745)	1	4									
1144	PETRALIE DELLE Largo (IACP-LOTTO 745)	2	1									
1145	PETRALIE DELLE Largo (IACP-LOTTO 745)	2	2									
1146	PETRALIE DELLE Largo (IACP-LOTTO 745)	2	4									
1147	PETRALIE DELLE Largo (IACP-LOTTO 745)	3	1									
1148	PETRALIE DELLE Largo (IACP-LOTTO 745)	3	1									
1149	PETRALIE DELLE Largo (IACP-LOTTO 745)	3	3									
1150	PETRALIE DELLE Largo (IACP-LOTTO 745)	3	4									
1151	PETRALIE DELLE Largo (IACP-LOTTO 745)	4	3									
1152	PETRALIE DELLE Largo (IACP-LOTTO 745)	1	3									



Descrizione									
Indirizzo	Civ.	Piano	Foglio	p.lia	sub.	tipo: residenziale/non residenziale	valore	ex opera pia	altro
1153 PIRANDELLO FAUSTO Piazzale	2	5							
1154 PIRANDELLO FAUSTO Piazzale	5	7							
1155 PIRANDELLO FAUSTO Piazzale	13	1							
1156 PIRANDELLO FAUSTO Piazzale	13	2							
1157 PIRANDELLO FAUSTO Piazzale	13	3							
1158 PIRANDELLO FAUSTO Piazzale	13	7							
1159 POLLACI NUCCIO FEDELE Via	3	3							
1160 PRIZZI Piazzale	2	5							
1161 PRIZZI Piazzale	11	2							
1162 PRIZZI Piazzale	11	3							
1163 PRIZZI Piazzale	11	3							
1164 PRIZZI Piazzale	11	3							
1165 PRIZZI Piazzale	11	4							
1166 PRIZZI Piazzale	11	6							
1167 QUADRIO MAURIZIO Via	1	6							
1168 RABIN ISAAC Via	37	1							
1169 RABIN ISAAC Via	37	4							
1170 RABIN ISAAC Via	37	4							
1171 RABIN ISAAC Via	37	5							
1172 RABIN ISAAC Via	37	7							
1173 RABIN ISAAC Via	37	8							
1174 RABIN ISAAC Via	37	R.TO							
1175 RACUGLIA ANTONIO Via	21	1							
1176 RACUGLIA ANTONIO Via	21	1							
1177 RACUGLIA ANTONIO Via	21	1							
1178 RACUGLIA ANTONIO Via	21	1							
1179 RACUGLIA ANTONIO Via	21	2							
1180 RACUGLIA ANTONIO Via	21	2							
1181 RACUGLIA ANTONIO Via	21	2							
1182 RACUGLIA ANTONIO Via	21	2							
1183 RACUGLIA ANTONIO Via	21	R.TO							
1184 RACUGLIA ANTONIO Via	21	RTO							
1185 RACUGLIA ANTONIO Via	23	2							
1186 RACUGLIA ANTONIO Via	23	R.to							
1187 RACUGLIA ANTONIO Via	23	T							
1188 RACUGLIA ANTONIO Via	25	1							

Descrizione										
	Indirizzo	Civ.	Piano	Foglio	plla	sub.	tipo: residenziale/non residenziale	valore	ex opera pia	altro
1189	RACCUGLIA ANTONIO Via	25	RTO							
1190	RAGUSA VINCENZO Via ex BC/13	1	1							
1191	RAGUSA VINCENZO Via ex BC/13	1	2							
1192	RAGUSA VINCENZO Via ex BC/13	1	2							
1193	RAGUSA VINCENZO Via ex BC/13	1	R.to							
1194	RAGUSA VINCENZO Via ex BC/13	1	R.to							
1195	RAGUSA VINCENZO Via ex BC/13	2	1							
1196	RAGUSA VINCENZO Via ex BC/13	2	2							
1197	RAGUSA VINCENZO Via ex BC/13	2	R.TO							
1198	RAGUSA VINCENZO Via ex BC/13	2	T							
1199	RAGUSA VINCENZO Via ex BC/13	3	1							
1200	RAGUSA VINCENZO Via ex BC/13	3	1							
1201	RAGUSA VINCENZO Via ex BC/13	3	2							
1202	RAGUSA VINCENZO Via ex BC/13	3	2							
1203	RAGUSA VINCENZO Via ex BC/13	3	R.TO							
1204	RAGUSA VINCENZO Via ex BC/13	3	T							
1205	RAGUSA VINCENZO Via ex BC/13	4	2							
1206	RAGUSA VINCENZO Via ex BC/13	4	2							
1207	RAGUSA VINCENZO Via ex BC/13	4	R.TO							
1208	RAGUSA VINCENZO Via ex BC/13	4	R.to							
1209	RE MARTINO Via	1	2							
1210	RE MARTINO Via	1	5							
1211	RE MARTINO Via	1	5							
1212	RE MARTINO Via	2	2							
1213	RESURREZIONE Viale	38	1							
1214	ROMERES G. Via (IACP-LOTTO 272)	4	4							
1215	ROMERES G. Via (IACP-LOTTO 272)	4	5							
1216	ROMERES G. Via (IACP-LOTTO 272)	4	R/TO							
1217	S/74 Via	17	2							
1218	S/74 Via	17	8							
1219	S/74 Via	19	1							
1220	S/74 Via	19	4							
1221	S/74 Via	19	5							
1222	S/74 Via	19	6							
1223	S/74 Via	19	7							
1224	S/74 Via	19	7							



Descrizione									
Indirizzo	Civ.	Piano	Foglio	Pl.lla	sub	tipo: residenziale/non residenziale	valore	ex opera pia	altro
1225 S/74 Via	21	1							
1226 S/74 Via	21	2							
1227 S/74 Via	21	3							
1228 S/74 Via	21	4							
1229 S/74 Via	21	4							
1230 S/74 Via	21	5							
1231 S/74 Via	21	5							
1232 S/74 Via	21	6							
1233 S/74 Via	21	7							
1234 S/74 Via	21	7							
1235 S/74 Via	22	6							
1236 S/74 Via	22	8							
1237 S/74 Via	22	8							
1238 S/74 Via	22	R.TO							
1239 S/74 Via	24	1							
1240 S/74 Via	24	2							
1241 S/74 Via	24	3							
1242 S/74 Via	24	5							
1243 S/74 Via	24	5							
1244 S/74 Via	24	6							
1245 S/74 Via	24	7							
1246 S/74 Via	24	7							
1247 S/74 Via	24	8							
1248 S/74 Via	24	8							
1249 S/74 Via	26	2							
1250 S/74 Via	26	3							
1251 S/74 Via	26	4							
1252 S/74 Via	26	5							
1253 S/74 Via	26	8							
1254 S/74 Via	26	8							
1255 S/74 Via	32	1							
1256 S/74 Via	32	1							
1257 S/74 Via	32	2							
1258 S/74 Via	32	3							
1259 S/74 Via	32	4							
1260 S/74 Via	32	6							

Descrizione										valore	ex opera pia	altro
Indirizzo	Civ.	Piano	Foglio	plla	sub.	tipo: residenziale/non residenziale						
1261 S/74 Via	32	7										
1262 S/74 Via	32	8										
1263 S/74 Via	32	9										
1264 S/74 Via	32	9										
1265 S/74 Via	32	R.TO										
1266 SALGARI EMILIO Via	69	1										
1267 SALGARI EMILIO Via	69	1										
1268 SALGARI EMILIO Via	69	1										
1269 SALGARI EMILIO Via	69	1										
1270 SALGARI EMILIO Via	69	1										
1271 SALGARI EMILIO Via	69	2										
1272 SALGARI EMILIO Via	69	2										
1273 SALGARI EMILIO Via	69	3										
1274 SALGARI EMILIO Via	69	3										
1275 SALGARI EMILIO Via	69	3										
1276 SALGARI EMILIO Via	69	4										
1277 SALGARI EMILIO Via	69	4										
1278 SALGARI EMILIO Via	69	5										
1279 SALGARI EMILIO Via	69	5										
1280 SALGARI EMILIO Via	69	6										
1281 SALGARI EMILIO Via	69	6										
1282 SALGARI EMILIO Via	69	7										
1283 SALGARI EMILIO Via	69	7										
1284 SALGARI EMILIO Via	69	8										
1285 SALGARI EMILIO Via	69	8										
1286 SALGARI EMILIO Via	69	R										
1287 SALGARI EMILIO Via	69	R.TO										
1288 SALGARI EMILIO Via	69	R.to										
1289 SALGARI EMILIO Via	75	2										
1290 SALGARI EMILIO Via	75	5										
1291 SALGARI EMILIO Via	75	7										
1292 SALGARI EMILIO Via	75	7										
1293 SAN BENEDETTO ABATE Largo	2	1										
1294 SAN BENEDETTO ABATE Largo	9	1										
1295 SAN BENEDETTO ABATE Largo	12	1										
1296 SAN CIRO Via	15	1										



Descrizione										
	Indirizzo	Civ.	Piano	Foglio	p.lla	sub.	tipo: residenziale/non residenziale	valore	ex opera pia	altro
1297	SAN CIRO Via	15	1							
1298	SAN CIRO Via	15	1							
1299	SAN CIRO Via	15	1							
1300	SAN CIRO Via	15	2							
1301	SAN CIRO Via	15	2							
1302	SAN CIRO Via	15	2							
1303	SAN CIRO Via	15	2							
1304	SAN CIRO Via	15	3							
1305	SAN CIRO Via	15	3							
1306	SAN CIRO Via	15	3							
1307	SAN CIRO Via	15	3							
1308	SAN CIRO Via	15	4							
1309	SAN CIRO Via	15	4							
1310	SAN CIRO Via	15	4							
1311	SAN CIRO Via	15	5							
1312	SAN CIRO Via	15	5							
1313	SAN COSMA Largo	5	1							
1314	SAN FILARETE Largo	2	T							
1315	SAN FILARETE Largo	6	4							
1316	SANTA MILORO Via	12	3							
1317	SANTA MILORO Via	12	1							
1318	SANTA MILORO Via	12	2							
1319	SANTA MILORO Via	12	2							
1320	SANTA MILORO Via	12	3							
1321	SANTA MILORO Via	12	3							
1322	SANTA MILORO Via	12	4							
1323	SANTA MILORO Via	12	5							
1324	SANTA MILORO Via	12	6							
1325	SANTA MILORO Via	12	R.TO							
1326	SARMIENTO GIULIO Via	3	R.TO							
1327	SARMIENTO GIULIO Via	3/A	5							
1328	SAVAGNONE GIUSEPPE GIÀNC/I Via	6	5							
1329	SAVAGNONE GIUSEPPE GIÀNC/I Via	6	6							
1330	SAVAGNONE GIUSEPPE GIÀNC/I Via	6	7							
1331	SAVAGNONE GIUSEPPE GIÀNC/I Via	6	7							
1332	SAVAGNONE GIUSEPPE GIÀNC/I Via	6	8							

Descrizione									
Indirizzo	Civ.	Piano	Foglio	plla	sub.	tipo: residenziale/non residenziale	valore	ex opera pia	altro
1333 SCAGLIONE PIETRO Via	121	2							
1334 SCAGLIONE PIETRO Via	121	3							
1335 SCAGLIONE PIETRO Via	121	5							
1336 SCAGLIONE PIETRO Via	121	5							
1337 SCAGLIONE PIETRO Via	121	T							
1338 SCAGLIONE PIETRO Via	131	1							
1339 SCAGLIONE PIETRO Via	131	2							
1340 SCAGLIONE PIETRO Via	131	2							
1341 SCAGLIONE PIETRO Via	131	3							
1342 SCAGLIONE PIETRO Via	131	3							
1343 SCAGLIONE PIETRO Via	131	4							
1344 SCAGLIONE PIETRO Via	131	5							
1345 SCAGLIONE PIETRO Via	131	5							
1346 SCAGLIONE PIETRO Via	131	5							
1347 SCAGLIONE PIETRO Via	131	6							
1348 SCAGLIONE PIETRO Via	131	R.TO							
1349 SCAGLIONE PIETRO Via	131	R.TO							
1350 SCAGLIONE PIETRO Via	131	R.TO							
1351 SCAGLIONE PIETRO Via	131	R.TO							
1352 SCAGLIONE PIETRO Via	131	R.TO							
1353 SCAGLIONE PIETRO Via	131	R.TO							
1354 SCAGLIONE PIETRO Via	131								
1355 SCAGLIONE PIETRO Via	131	1							
1356 SCANDALIATO ANGELO Via (IACP-LOTTO 707)	3	1							
1357 SCANDALIATO ANGELO Via (IACP-LOTTO 707)	4	1							
1358 SCANDALIATO ANGELO Via (IACP-LOTTO 707)	4	R.TO							
1359 SCANDALIATO ANGELO Via (IACP-LOTTO 707)	6	1							
1360 SCANDALIATO ANGELO Via (IACP-LOTTO 707)	3	R.to							
1361 SCIASCIA ANTONIO Via (IACP-LOTTO 710)	1	2							
1362 SELLA QUINTINO Via	48	1							
1363 SIMONCINI SCAGLIONE Via	8	1							
1364 SIMONCINI SCAGLIONE Via	8	2							
1365 SIMONCINI SCAGLIONE Via	8	3							
1366 SIMONCINI SCAGLIONE Via	8	3							
1367 SIMONCINI SCAGLIONE Via	8	4							
1368 SIMONCINI SCAGLIONE Via	8	4							



Descrizione									
Indirizzo	Civ.	Piano	Foglio	Pl.lla	sub.	tipo: residenziale/non residenziale	valore	ex opera pia	altro
1369 SIMONCINI SCAGLIONE Via	8	5							
1370 SIMONCINI SCAGLIONE Via	8	6							
1371 SIMONCINI SCAGLIONE Via	8	6							
1372 SIMONCINI SCAGLIONE Via	8	7							
1373 SIMONCINI SCAGLIONE Via	8	7							
1374 SIMONCINI SCAGLIONE Via	18	1							
1375 SIMONCINI SCAGLIONE Via	18	1							
1376 SIMONCINI SCAGLIONE Via	18	2							
1377 SIMONCINI SCAGLIONE Via	18	2							
1378 SIMONCINI SCAGLIONE Via	18	3							
1379 SIMONCINI SCAGLIONE Via	18	3							
1380 SIMONCINI SCAGLIONE Via	18	4							
1381 SIMONCINI SCAGLIONE Via	18	4							
1382 SIMONCINI SCAGLIONE Via	18	5							
1383 SIMONCINI SCAGLIONE Via	18	6							
1384 SIMONCINI SCAGLIONE Via	18	6							
1385 SIMONCINI SCAGLIONE Via	38	2							
1386 SIMONCINI SCAGLIONE Via	38	8							
1387 SIMONCINI SCAGLIONE Via	38	12							
1388 SIMONCINI SCAGLIONE Via	48	1							
1389 SIMONCINI SCAGLIONE Via	48	11							
1390 SIMONCINI SCAGLIONE Via	48	12							
1391 SIMONCINI SCAGLIONE Via	48	13							
1392 SIMONCINI SCAGLIONE Via	48	13							
1393 SIRAGUSA G.BATTISTA Via (IACP-LOTTO 710)	4	R.TO							
1394 SIRILLO BARTOLOMEO Via	1	RTO							
1395 SIRILLO BARTOLOMEO Via	5	1							
1396 SIRILLO BARTOLOMEO Via	5	1							
1397 SIRILLO BARTOLOMEO Via	5	2							
1398 SIRILLO BARTOLOMEO Via	5	3							
1399 SIRILLO BARTOLOMEO Via	5	4							
1400 SIRILLO BARTOLOMEO Via	5	6							
1401 SIRILLO BARTOLOMEO Via	5	7							
1402 SIRILLO BARTOLOMEO Via	5	7							
1403 SIRILLO BARTOLOMEO Via	5	RTO							
1404 SIRILLO BARTOLOMEO Via	5	RTO							

Descrizione									
Indirizzo	Civ.	Piano	Foglio	Pl.lla	sub.	tipo: residenziale/non residenziale	valore	ex opera pia	altro
1405 SPAGNA II° Vicolo	1	T							
1406 SS. CROCIFISSO Via	10	1							
1407 SS. CROCIFISSO Via	10	1							
1408 SS. CROCIFISSO Via	10	2							
1409 SS. CROCIFISSO Via	10	2							
1410 SS. CROCIFISSO Via	18	1							
1411 SS. CROCIFISSO Via	18	1							
1412 SS. CROCIFISSO Via	18	2							
1413 SS. CROCIFISSO Via	18	2							
1414 STORNO DELLO Largo (IACP-LOTTO 736)	1	2							
1415 TANTILLO ANTONIO Via	5	1							
1416 TANTILLO ANTONIO Via	5	2							
1417 TANTILLO ANTONIO Via	5	3							
1418 TANTILLO ANTONIO Via	7	1							
1419 TESTA ARRIGO Largo	1	1							
1420 TESTA ARRIGO Largo	1	2							
1421 TESTA ARRIGO Largo	1	6							
1422 TESTA ARRIGO Largo	1	7							
1423 TESTA ARRIGO Largo	1	R.to							
1424 TESTA ARRIGO Largo	2	2							
1425 TESTA ARRIGO Largo	2	3							
1426 TIRO A SEGNO Via	60	1							
1427 TIRO A SEGNO Via	60	4							
1428 TODARO AGOSTINO Via	9	4							
1429 TOTI ENRICO Via	85	6							
1430 TOTI ENRICO Via	120	1							
1431 TRAPASSI MARIO Via	5	2							
1432 TRAPASSI MARIO Via	5	2							
1433 TRAPASSI MARIO Via	5	RTO							
1434 TUNISI Via	4	3							
1435 V.F. 34 Via già AGNETTA	1	1							
1436 V.F. 34 Via già AGNETTA	39/A	1							
1437 V.F. 34 Via già AGNETTA	39/A	2							
1438 VANVITELLI Via	29	1							
1439 VANVITELLI Via	29	1							
1440 VANVITELLI Via	29	1							



Descrizione										
	Indirizzo	Civ.	Piano	Foglio	plla	sub.	tipo: residenziale/non residenziale	valore	ex opera pia	altro
1441	VANVITELLI Via	29	1							
1442	VANVITELLI Via	29	1							
1443	VANVITELLI Via	29	1							
1444	VANVITELLI Via	29	2							
1445	VANVITELLI Via	29	2							
1446	VANVITELLI Via	29	2							
1447	VANVITELLI Via	29	2							
1448	VANVITELLI Via	29	2							
1449	VANVITELLI Via	29	R.to							
1450	VANVITELLI Via	29	R.to							
1451	VANVITELLI Via	29	T							
1452	VANVITELLI Via	29	T							
1453	VANVITELLI Via	29	T							
1454	VANVITELLI Via	29	T							
1455	VANVITELLI Via	29	T							
1456	VERNE GIULIO Via	2	1							
1457	VERNE GIULIO Via	2	2							
1458	VERNE GIULIO Via	2	4							
1459	VERNE GIULIO Via	2	4							
1460	VERNE GIULIO Via	3	1							
1461	VERNE GIULIO Via	3	2							
1462	VERNE GIULIO Via	3	2							
1463	VERNE GIULIO Via	3	3							
1464	VERNE GIULIO Via	3	3							
1465	VERNE GIULIO Via	3	4							
1466	VERNE GIULIO Via	3	4							
1467	VERNE GIULIO Via	3	5							
1468	VERNE GIULIO Via	3	5							
1469	VERNE GIULIO Via	3	6							
1470	VERNE GIULIO Via	3	6							
1471	VERNE GIULIO Via	3	7							
1472	VERNE GIULIO Via	3	7							
1473	VERNE GIULIO Via	3	8							
1474	VERNE GIULIO Via	3	8							
1475	VERNE GIULIO Via	4	1							
1476	VERNE GIULIO Via	4	1							

Descrizione										valore	ex opera pia	altro
	Indirizzo	Civ.	Piano	Foglio	Pl.lla	sub.	tipo: residenziale/non residenziale					
1477	VERNE GIULIO Via	4	3									
1478	VERNE GIULIO Via	4	4									
1479	VERNE GIULIO Via	4	6									
1480	VERNE GIULIO Via	4	8									
1481	VERNE GIULIO Via	5	1									
1482	VERNE GIULIO Via	5	3									
1483	VERNE GIULIO Via	5	3									
1484	VERNE GIULIO Via	5	4									
1485	VERNE GIULIO Via	5	6									
1486	VERNE GIULIO Via	5	7									
1487	VERNE GIULIO Via	5	7									
1488	VERNE GIULIO Via	5	8									
1489	VERNE GIULIO Via	6	1									
1490	VERNE GIULIO Via	6	5									
1491	VERNE GIULIO Via	6	6									
1492	VERNE GIULIO Via	7	1									
1493	VERNE GIULIO Via	7	2									
1494	VERNE GIULIO Via	7	2									
1495	VERNE GIULIO Via	7	3									
1496	VERNE GIULIO Via	7	3									
1497	VERNE GIULIO Via	7	6									
1498	VERNE GIULIO Via	7	7									
1499	VERNE GIULIO Via	7	8									
1500	VERNE GIULIO Via	8	2									
1501	VERNE GIULIO Via	8	3									
1502	VERNE GIULIO Via	8	7									
1503	VERNE GIULIO Via	9	1									
1504	VERNE GIULIO Via	9	1									
1505	VERNE GIULIO Via	9	2									
1506	VERNE GIULIO Via	9	2									
1507	VERNE GIULIO Via	9	3									
1508	VERNE GIULIO Via	9	3									
1509	VERNE GIULIO Via	9	4									
1510	VERNE GIULIO Via	9	4									
1511	VERNE GIULIO Via	9	5									
1512	VERNE GIULIO Via	9	5									



Descrizione										
	Indirizzo	Civ.	Piano	Foglio	p.lla	sub.	tipo: residenziale/non residenziale	valore	ex opera pia	altro
1513	VERNE GIULIO Via	9	6							
1514	VERNE GIULIO Via	9	6							
1515	VERNE GIULIO Via	9	7							
1516	VERNE GIULIO Via	9	8							
1517	VERNE GIULIO Via	9	8							
1518	VILLAGRAZIA Via	197	1							
1519	VILLAGRAZIA Via	197	1							
1520	VILLAGRAZIA Via	197	1							
1521	VILLAGRAZIA Via	197	2							
1522	VILLAGRAZIA Via	197	2							
1523	VILLAGRAZIA Via	197	2							
1524	VILLAGRAZIA Via	197	2							
1525	VILLAGRAZIA Via	197	2							
1526	VILLAGRAZIA Via	197	R.to							
1527	VILLAGRAZIA Via	197	R.TO							
1528	VILLAGRAZIA Via	197	R/TO							
1529	VILLAGRAZIA Via	197	T							
1530	VILLAGRAZIA Via	197	T							
1531	VILLAGRAZIA Via	199	1							
1532	VILLAGRAZIA Via	199	T							
1533	XXVII MAGGIO Via	6	1							
1534	XXVII MAGGIO Via	6	3							
1535	XXVII MAGGIO Via	6	3							
1536	XXVII MAGGIO Via	6	5							
1537	XXVII MAGGIO Via	6	7							
1537	XXVII MAGGIO Via	6	4							

Allegato n. 5 – Prospetto sintetico dell'istruttoria per la determinazione della quota massima alienabile di immobili ERP.

In relazione all'individuazione della quota massima degli immobili alienabili si deve tenere presente che:

- La attuale percentuale massima del patrimonio di immobili vendibili è pari al 90% (art.22 comma 4 della L.R. 10/99) del patrimonio ERP;
- dagli atti in possesso dell'Ufficio, in passato, la quota massima di patrimonio alienabile è stata determinata applicando la percentuale sul patrimonio presente al 31/12/1994 di 4.500 unità immobiliari;
- alle unità immobiliari sopra indicate vanno aggiunti i 528 alloggi acquisiti, dopo il 1994, ai sensi dell'art.1, comma 441, L. n. 311/04 e dell'art. 2 comma 15, L.n. 244/07;
- alle unità immobiliari sopra indicate vanno aggiunte i 918 alloggi acquisiti nel corso del 2013, realizzati ai sensi della legge 9 agosto 1954, n. 640, e trasferiti sempre ai sensi dell'articolo 1, comma 442, della legge n. 311 del 30 Dicembre 2004, in virtù di quanto sancito dal comma 6 dell'art. 27 del D.L. 06/12/2011, convertito in Legge 214/2011, in base al quale l'Agenzia del Demanio ha disposto il trasferimento automatico di tutte le fattispecie di alloggi di edilizia residenziale pubblica e, pertanto, anche di quelle di cui alla citata legge 640/54;
- di conseguenza il patrimonio immobiliare ERP su cui calcolare la quota massima di patrimonio alienabile è pari a 5.946 unità (4500+528+918);
- e pertanto, in applicazione dell'Art. 22, comma 4 della L.R. 10/99, la quota massima di patrimonio alienabile è di n. 5.351 unità, pari al 90% di 5.946 unità immobiliari.

ALL 6

PROSPETTO NUOVI IMMOBILI ERP PER PIANO ALIENAZIONI 2014 ALLEGATO N.

Progr.	Descrizione										valore	ex opera pia	altro
	Indirizzo	Civico	Piano	Foglio	Mappale	Sub	tipo: residenziale/non residenziale						
1	VIA DELLO SPASIMO	17	R	135	614	2							
2	VIA DELLO SPASIMO	17	1	135	614	5							
3	VIA DELLO SPASIMO	17	1	135	614	6							
4	VIA DELLO SPASIMO	17	2	135	614	7							
5	VIA DELLO SPASIMO	17	3	135	614	9							
6	VIA DELLO SPASIMO	17	3	135	614	10							
7	VIA DELLO SPASIMO	17	R	135	614	3							
8	VIA DELLO SPASIMO	17	R	135	614	4							
9	VIA DELLO SPASIMO	17	1	135	614	14							
10	VIA DELLO SPASIMO	17	2	135	614	16							
11	VIA DELLO SPASIMO	17	3	135	614	17							
12	VIA DELLO SPASIMO	17	4	135	614	19							
13	VIA DELLO SPASIMO	17	4	135	614	20							
14	VIA DELLO SPASIMO	17	1	135	396	12							
15	VIA DELLO SPASIMO	17	2	135	396	14							
16	VIA DELLO SPASIMO	17	3	135	396	15							
17	VIA DELLO SPASIMO	17	3	135	396	16							
18	VIA DELLO SPASIMO	17	4	135	396	17							
19	VIA DELLO SPASIMO	17	4	135	396	18							
20	VIA DELLO SPASIMO	17	R	135	396	9							
21	VIA DELLO SPASIMO	17	R	135	396	10							
22	VIA DELLO SPASIMO	17	1	135	396	19							
23	VIA DELLO SPASIMO	17	3	135	396	23							
24	VIA DELLO SPASIMO	17	3	135	396	24							
25	VIA DELLO SPASIMO	17	4	135	396	25							
26	VIA DELLO SPASIMO	17	4	135	396	26							
27	PIAZZA VENTIMIGLIA CARLO MARIA	7	R	135	616	1							
28	PIAZZA VENTIMIGLIA CARLO MARIA	7	R	135	616	2							
29	PIAZZA VENTIMIGLIA CARLO MARIA	7	1	135	616	5							
30	PIAZZA VENTIMIGLIA CARLO MARIA	7	2	135	616	8							
31	PIAZZA VENTIMIGLIA CARLO MARIA	7	3	135	616	9							
32	PIAZZA VENTIMIGLIA CARLO MARIA	7	3	135	616	10							
33	PIAZZA VENTIMIGLIA CARLO MARIA	8	R	135	616	3							
34	PIAZZA VENTIMIGLIA CARLO MARIA	8	R	135	616	4							
35	PIAZZA VENTIMIGLIA CARLO MARIA	8	1	135	616	13							
36	PIAZZA VENTIMIGLIA CARLO MARIA	8	1	135	616	14							

PROSPETTO NUOVI IMMOBILI ERP PER PIANO ALIENAZIONI 2014

ALLEGATO N.

Descrizione

Progr.	Indirizzo	Civico	Piano	Foglio	Mappale	Sub	tipo: residenziale/non residenziale	valore	ex opera pia	altro
37	PIAZZA VENTIMIGLIA CARLO MARIA	8	2	135	616	15				
38	PIAZZA VENTIMIGLIA CARLO MARIA	8	3	135	616	18				
39	VIA DON MINZONI GIOVANNI	2	R	34	1086	1				
40	VIA DON MINZONI GIOVANNI	2	1	34	1086	3				
41	VIA DON MINZONI GIOVANNI	2	1	34	1086	4				
42	VIA DON MINZONI GIOVANNI	2	3	34	1086	7				
43	VIA DON MINZONI GIOVANNI	2	1	34	1086	13				
44	VIA DON MINZONI GIOVANNI	2	4	34	1086	19				
45	VIA DON MINZONI GIOVANNI	5	T	34	756	1				
46	VIA DON MINZONI GIOVANNI	5	2	34	756	6				
47	VIA DON MINZONI GIOVANNI	5	T	34	757	1				
48	VIA DON MINZONI GIOVANNI	5	1	34	757	3				
49	VIA DON MINZONI GIOVANNI	5	3	34	757	7				
50	VIA DON MINZONI GIOVANNI	5	4	34	757	9				
51	VIA DON MINZONI GIOVANNI	5	4	34	757	10				
52	VIA DELLA CAPINERA	15	T	83	2151	43				
53	VIA DELLA CAPINERA	15	1	83	2151	44				
54	VIA DELLA CAPINERA	15	1	83	2151	45				
55	VIA DELLA CAPINERA	15	2	83	2151	46				
56	VIA DELLA CAPINERA	15	2	83	2151	47				
57	VIA DELLA CAPINERA	15	3	83	2151	48				
58	VIA DELLA CAPINERA	15	3	83	2151	49				
59	VIA DELLA CAPINERA	15	4	83	2151	51				
60	VIA DELLA CAPINERA	17	T	83	2151	53				
61	VIA DELLA CAPINERA	17	1	83	2151	54				
62	VIA DELLA CAPINERA	17	1	83	2151	55				
63	VIA DELLA CAPINERA	17	2	83	2151	56				
64	VIA DELLA CAPINERA	17	3	83	2151	58				
65	VIA DELLA CAPINERA	17	3	83	2151	59				
66	VIA DELLA CAPINERA	17	4	83	2151	60				
67	VIA DELLA CAPINERA	17	4	83	2151	61				
68	VIA DELL'ALLODOLA	13	T	83	2151	1				
					2151	31				
					2151					
69	VIA DELL'ALLODOLA	13	T	83	2151	33				



PROSPETTO NUOVI IMMOBILI ERP PER PIANO ALIENAZIONI 2014 ALLEGATO N.

Progr.	Descrizione										valore	ex opera pia	altro
	Indirizzo	Civico	Piano	Foglio	Mappale	Sub	tipo: residenziale/non residenziale						
70	VIA DELL'ALLODOLA	13	1	83	2151	34							
71	VIA DELL'ALLODOLA	13	2	83	2151	4							
72	VIA DELL'ALLODOLA	15	T	83	2151	6							
73	VIA DELL'ALLODOLA	15	T	83	2151	11							
74	VIA DELL'ALLODOLA	15	1	83	2151	35							
75	VIA DELL'ALLODOLA	15	1	83	2151	36							
76	VIA DELL'ALLODOLA	15	2	83	2151	12							
77	VIA DELL'ALLODOLA	15	2	83	2151	37							
78	VIA DELL'ALLODOLA	15	3	83	2151	38							
79	VIA DELL'ALLODOLA	15	4	83	2151	13							
80	VIA DELL'ALLODOLA	17	T	83	2151	14							
81	VIA DELL'ALLODOLA	17	T	83	2151	15							
82	VIA DELL'ALLODOLA	17	1	83	2151	16							
83	VIA DELL'ALLODOLA	17	1	83	2151	17							
84	VIA DELL'ALLODOLA	17	2	83	2151	18							
85	VIA DELL'ALLODOLA	17	3	83	2151	19							
86	VIA DELL'ALLODOLA	17	4	83	2151	20							
87	VIA DELL'ALLODOLA	17	4	83	2151	21							
88	LARGO DEI PINGUINI	3	T	83	2118	22							
89	LARGO DEI PINGUINI	3	T	83	2118	23							
90	LARGO DEI PINGUINI	3	1	83	2118	24							
91	LARGO DEI PINGUINI	3	1	83	2118	25							
92	LARGO DEI PINGUINI	3	2	83	2118	26							
93	LARGO DEI PINGUINI	3	2	83	2118	27							
94	LARGO DEI PINGUINI	3	3	83	2118	28							
95	LARGO DEI PINGUINI	3	3	83	2118	29							
96	LARGO DEI PINGUINI	3	4	83	2118	30							
97	LARGO DEI PINGUINI	3	4	83	2118	31							

PROSPETTO NUOVI IMMOBILI ERP PER PIANO ALIENAZIONI 2014

ALLEGATO N.

Progr.	Descrizione										tipo: residenziale/non residenziale	valore	ex opera pia	altro
	Indirizzo	Civico	Piano	Foglio	Mappale	Sub								
98	LARGO DEI PINGUINI	2	T	83	2118	2								
99	LARGO DEI PINGUINI	2	1	83	2118	3								
100	LARGO DEI PINGUINI	2	1	83	2118	4								
101	LARGO DEI PINGUINI	2	2	83	2118	5								
102	LARGO DEI PINGUINI	2	2	83	2118	6								
103	LARGO DEI PINGUINI	2	3	83	2118	7								
104	LARGO DEI PINGUINI	2	3	83	2118	8								
105	LARGO DEI PINGUINI	2	4	83	2118	9								
106	LARGO DEI PINGUINI	2	4	83	2118	10								
107	LARGO DEI PINGUINI	4	T	83	2117	1								
108	LARGO DEI PINGUINI	4	T	83	2117	2								
109	LARGO DEI PINGUINI	4	1	83	2117	3								
110	LARGO DEI PINGUINI	4	1	83	2117	4								
111	LARGO DEI PINGUINI	5	T	83	2117	7								
112	LARGO DEI PINGUINI	5	1	83	2117	9								
113	LARGO DEI PINGUINI	5	1	83	2117	10								
114	LARGO DEI PINGUINI	5	2	83	2117	11								
115	LARGO DEI PINGUINI	5	2	83	2117	12								
116	LARGO DEI PINGUINI	1	1	83	2108	16								
117	LARGO DEI PINGUINI	1	2	83	2108	17								
118	LARGO DEI PINGUINI	1	2	83	2108	18								
119	LARGO DEI PINGUINI	1	3	83	2108	19								
120	LARGO DEI PINGUINI	1	3	83	2108	20								
121	LARGO DEI PINGUINI	1	4	83	2108	21								
122	LARGO DEI PINGUINI	1	4	83	2108	22								
123	VIA DELL'ALLODOLA	21	T	83	2108	8								
					2108	26								
124	VIA DELL'ALLODOLA	21	1	83	2108	27								
125	VIA DELL'ALLODOLA	21	1	83	2108	10								
126	VIA DELL'ALLODOLA	21	2	83	2108	9								
127	VIA DELL'ALLODOLA	21	2	83	2108	11								
					2108	12								
128	VIA DELL'ALLODOLA	19	T	83	2108	31								
					2108	32								
129	VIA DELL'ALLODOLA	19	1	83	2109	21								
					2108	3								



PROSPETTO NUOVI IMMOBILI ERP PER PIANO ALIENAZIONI 2014

ALLEGATO N.

		Descrizione											
Progr.	Indirizzo	Civico	Piano	Foglio	Mappale	Sub	tipo: residenziale/non residenziale	valore	ex opera pia	altro			
130	VIA DELL'ALLODOLA	19	1	83	2108	4							
131	VIA DELL'ALLODOLA	19	2	83	2108	6							
132	LARGO DEI FALCHI	1	R	83	760	1							
					762								
					763								
133	LARGO DEI FALCHI	1	R	83	760	2							
					761								
134	LARGO DEI FALCHI	1	1	83	760	4							
135	VIALE REGIONE SICILIANA	2496	1	83	739	3							
136					739	7							
					748								
137	VIALE REGIONE SICILIANA	2512	R	83	739	8							
					743								
					749								
138	VIALE REGIONE SICILIANA	2512	1	83	739	9							
139	VIALE REGIONE SICILIANA	2528	1	83	739	15							
140	VIALE REGIONE SICILIANA	2528	1	83	739	16							
141	LARGO DELLE TORTORE	1	R	83	2115	70							
					2115	71							
					2115	72							
142	LARGO DELLE TORTORE	1	R	83	2115	73							
					2115	74							
143	LARGO DELLE TORTORE	1	1	83	2115	3							
144	LARGO DELLE TORTORE	1	2	83	2115	5							
145	LARGO DELLE TORTORE	1	2	83	2115	6							
146	LARGO DELLE TORTORE	1	3	83	2115	7							
147	LARGO DELLE TORTORE	3	R	83	2115	17							
					2115	33							
148	LARGO DELLE TORTORE	3	R	83	2115	18							
					2115	34							
					2115	35							
149	LARGO DELLE TORTORE	3	1	83	2115	19							
150	LARGO DELLE TORTORE	3	2	83	2115	21							
151	LARGO DELLE TORTORE	3	2	83	2115	22							
152	LARGO DELLE TORTORE	4	2	83	2115	62							
153	LARGO DELLE TORTORE	4	4	83	2115	66							

PROSPETTO NUOVI IMMOBILI ERP PER PIANO ALIENAZIONI 2014

ALLEGATO N.

Descrizione

Progr.	Indirizzo	Civico	Piano	Foglio	Mappale	Sub	tipo: residenziale/non residenziale	valore	ex opera pla	altro
154	LARGO DELLE TORTORE	5	R	83	2115	75				
					2115	76				
					2115	77				
155	LARGO DELLE TORTORE	5	2	83	2115	39				
156	LARGO DELLE TORTORE	5	3	83	2115	41				
157	LARGO DELLE TORTORE	5	4	83	2115	43				
					2115	45				
158	LARGO DELLE TORTORE	6	R	83	2115	46				
					2115	47				
159	LARGO DELLE TORTORE	6	3	83	2115	53				
160	LARGO DELLE TORTORE	6	4	83	2115	55				
					2109	1				
161	LARGO DELLE TORTORE	7	R	83	2109	21				
					2109	22				
162	LARGO DELLE TORTORE	7	R	83	2109	2				
					2109	23				
163	LARGO DELLE TORTORE	7	1	83	2109	3				
164	LARGO DELLE TORTORE	7	2	83	2109	6				
165	LARGO DELLE TORTORE	7	3	83	2109	7				
166	LARGO DELLE TORTORE	7	4	83	2109	9				
167	LARGO DELLE TORTORE	8	R	83	2109	11				
					2109	24				
168	LARGO DELLE TORTORE	8	R	83	2109	12				
					2109	25				
169	LARGO DELLE TORTORE	8	1	83	2109	26				
170	LARGO DELLE TORTORE	8	1	83	2109	13				
171	LARGO DELLE TORTORE	8	2	83	2109	14				
172	LARGO DELLE TORTORE	8	2	83	2109	15				
173	LARGO DELLE TORTORE	8	4	83	2109	16				
174	LARGO DELLE TORTORE	8	4	83	2109	19				
175	VIALE REGIONE SICILIANA	2562	2	83	751	20				
176	VIALE REGIONE SICILIANA	2562	4	83	751	6				
177	VIALE REGIONE SICILIANA	2578	1	83	751	9				
178	VIALE REGIONE SICILIANA	2578	2	83	751	13				
179	VIALE REGIONE SICILIANA	2578	4	83	751	16				
					751	20				



PROSPETTO NUOVI IMMOBILI ERP PER PIANO ALIENAZIONI 2014

ALLEGATO N.

Progr.	Descrizione					Mappale	Sub	tipo: residenziale/non residenziale	valore	ex opera pia	altro
	Indirizzo	Civico	Plano	Foglio							
180	VIA DELL'ALLODOLA	23	R	83	2099	2					
181	VIA DELL'ALLODOLA	23	1	83	2099	12					
182	VIA DELL'ALLODOLA	23	2	83	2099	3					
183	VIA DELL'ALLODOLA	23	3	83	2099	5					
184	VIA DELL'ALLODOLA	23	4	83	2099	8					
185	VIA CUTELLO SALVATORE	1	1	71	900	10					
186	VIA CUTELLO SALVATORE	1	4	71	900	3					
187	VIA CUTELLO SALVATORE	1	4	71	900	9					
188	VIA CUTELLO SALVATORE	3	1	71	900	10					
189	VIA CUTELLO SALVATORE	3	3	71	900	13					
190	VIA CUTELLO SALVATORE	5	2	71	900	18					
191	VIA CUTELLO SALVATORE	7	R	71	907	5					
192	VIA CUTELLO SALVATORE	7	R	71	907	7					
193	VIA CUTELLO SALVATORE	7	2	71	911	8					
194	VIA CUTELLO SALVATORE	9	R	71	915						
195	VIA CUTELLO SALVATORE	9	1	71	907	8					
196	VIA CUTELLO SALVATORE	9	1	71	910						
197	VIA CUTELLO SALVATORE	9	2	71	916						
198	VIA ROCCELLA GUSTAVO	58	1	71	907	11					
199	VIA ROCCELLA GUSTAVO	58	1	71	907	14					
200	VIA ROCCELLA GUSTAVO	60	1	71	912						
201	VIA ROCCELLA GUSTAVO	60	3	71	914						
202	VIA CALLEA	2	1	71	907	15					
203	VIA CALLEA	2	2	71	907	16					
204	VIA CALLEA	2	2	71	907	18					
205	VIA CALLEA	2	4	71	940	3					
206	VIA CUTELLO SALVATORE	13	R	71	940	4					
					940	12					
					940	16					
					971	4					
					971	5					
					971	6					
					971	9					
					918	10					
					921						
					923						

PROSPETTO NUOVI IMMOBILI ERP PER PIANO ALIENAZIONI 2014

ALLEGATO N.

Descrizione

Progr.	Indirizzo	Civico	Piano	Foglio	Mappale	Sub	tipo: residenziale/non residenziale	valore	ex opera pia	altro
207	VIA CUTELLO SALVATORE	13	2	71	918	14				
208	VIA CUTELLO SALVATORE	11	R	71	918	2				
209	VIA CUTELLO SALVATORE	11	1	71	919					
210	VIA CUTELLO SALVATORE	11	3	71	918	4				
211	VIA CUTELLO SALVATORE	10	R	71	918	7				
212	VIA CUTELLO SALVATORE	10	4	71	947	2				
					952					
					947	9				
213	VIA CALLEA ANTONIO	4	R	71	965	2				
					967					
					974					
214	VIA CALLEA ANTONIO	4	2	71	965	5				
215	VIA CALLEA ANTONIO	4	2	71	965	6				
216	VIA CALLEA ANTONIO	4	3	71	965	7				
217	VIA CALLEA ANTONIO	6	1	71	965	11				
218	VIA CALLEA ANTONIO	6	2	71	965	13				
219	VIA CALLEA ANTONIO	6	2	71	965	14				
220	VIA CALLEA ANTONIO	6	3	71	965	16				
221	VIA BERGAMINI CARLO AMM.	21	R	71	956	2				
					957					
222	VIA BERGAMINI CARLO AMM.	21	4	71	956	9				
223	VIA BERGAMINI CARLO AMM.	19	1	71	959	4				
224	VIA CALABRO' GIOVANNI	1	R	71	948	2				
					949					
225	VIA CALABRO' GIOVANNI	1	1	71	948	4				
226	VIA CALABRO' GIOVANNI	1	2	71	948	5				
227	VIA CALABRO' GIOVANNI	1	3	71	948	8				
228	VIA CUTELLO SALVATORE	2	2	71	925	5				
					925	7				
229	VIA CUTELLO SALVATORE	4	R	71	928					
					938					
230	VIA CUTELLO SALVATORE	4	R	71	925	8				
					929					
					937					
231	VIA CUTELLO SALVATORE	6	1	71	925	15				
232	VIA CUTELLO SALVATORE	6	1	71	925	16				



PROSPETTO NUOVI IMMOBILI ERP PER PIANO ALIENAZIONI 2014

ALLEGATO N.

Descrizione										
Progr.	Indirizzo	Civico	Piano	Foglio	Mappale	Sub	tipo: residenziale/non residenziale	valore	ex opera pia	altro
233	VIA CUTELLO SALVATORE	6	2	71	925	17				
234	VIA CUTELLO SALVATORE	6	2	71	925	18				
235	VIA CUTELLO SALVATORE	8	1	71	925	21				
236	VIA CUTELLO SALVATORE	8	2	71	925	23				
237	VIA ROCCELLA GUSTAVO	62	1	71	1108	21				
238	VIA ROCCELLA GUSTAVO	64	1	71	1108	12				
239	VIA ROCCELLA GUSTAVO	66	4	71	1109	10				
240	VIA ROCCELLA GUSTAVO	68	3	71	1109	17				
241	VIA ROCCELLA GUSTAVO	68	4	71	1109	20				
242	VIA CUTELLO SALVATORE	19	R	71	1113	1				
243	VIA CUTELLO SALVATORE	19	1	71	1113	3				
244	VIA CUTELLO SALVATORE	19	2	71	1113	5				
245	VIA CUTELLO SALVATORE	21	R	71	1113	10				
246	VIA ROCCELLA GUSTAVO	70	1	71	1110	4				
247	VIA ROCCELLA GUSTAVO	72	3	71	1110	16				
248	VIA ROCCELLA GUSTAVO	74	1	71	1110	20				
249	VIA ROCCELLA GUSTAVO	74	3	71	1110	24				
250	VIA S. RAFFAELE ARCANGELO	61	R	71	1116	9				
251	VIA S. RAFFAELE ARCANGELO	61	1	71	1116	12				
252	VIA S. RAFFAELE ARCANGELO	61	2	71	1116	13				
253	VIA S. RAFFAELE ARCANGELO	61	2	71	1116	14				
254	VIA S. RAFFAELE ARCANGELO	61	3	71	1116	15				
255	VIA S. RAFFAELE ARCANGELO	59	R	71	1116	1				
256	VIA S. RAFFAELE ARCANGELO	59	1	71	1116	4				
257	VIA S. RAFFAELE ARCANGELO	59	2	71	1116	5				
258	VIA S. RAFFAELE ARCANGELO	59	2	71	1116	6				
259	VIA S. RAFFAELE ARCANGELO	59	3	71	1116	7				
260	VIA S. RAFFAELE ARCANGELO	57	R	71	1115	7				
261	VIA S. RAFFAELE ARCANGELO	55	2	71	1115	6				

PROSPETTO NUOVI IMMOBILI ERP PER PIANO ALIENAZIONI 2014

ALLEGATO N.

Descrizione

Progr.	Indirizzo	Civico	Plano	Foglio	Mappale	Sub	tipo: residenziale/non residenziale	valore	ex opera pia	altro
262	VIA BERGAMINI CARLO AMM.	27	3	71	1114	23				
263	VIA BERGAMINI CARLO AMM.	25	R	71	1114 1127	9				
264	VIA BERGAMINI CARLO AMM.	25	1	71	1128	12				
265	VIA BERGAMINI CARLO AMM.	23	R	71	1114 1124	1				
266	VIA BERGAMINI CARLO AMM.	23	1	71	1125					
267	VIA CALLEA ANTONIO	5	R	71	1114	3				
268	VIA CALLEA ANTONIO	5	R	71	1117	11				
269	VIA CALLEA ANTONIO	5	1	71	1121					
270	VIA CALLEA ANTONIO	5	3	71	1117	13				
271	VIA CALLEA ANTONIO	5	4	71	1117	17				
272	VIA CALLEA ANTONIO	3	R	71	1117	19				
273	VIA CALLEA ANTONIO	3	R	71	1117	1				
274	VIA CALLEA ANTONIO	3	1	71	1118					
275	VIA CALLEA ANTONIO	3	2	71	1119					
276	VIA CALLEA ANTONIO	3	3	71	1117	4				
277	VIA CALLEA ANTONIO	3	3	71	1117	5				
278	VIA CALLEA ANTONIO	3	4	71	1117	7				
279	VIA CALLEA ANTONIO	3	3	71	1117	8				
280	VIA CALLEA ANTONIO	3	4	71	1117	10				
281	VIA CUTELLO SALVATORE	12	R	71	1111	1				
282	VIA CUTELLO SALVATORE	12	R	71	1173					
283	VIA CUTELLO SALVATORE	12	R	71	1111	2				
284	VIA CUTELLO SALVATORE	12	R	71	1174					
285	VIA CUTELLO SALVATORE	12	1	71	1175					
286	VIA CUTELLO SALVATORE	12	1	71	1111	3				
287	VIA CUTELLO SALVATORE	12	3	71	1111	4				
288	VIA CUTELLO SALVATORE	12	3	71	1111	8				
289	VIA CUTELLO SALVATORE	14	R	71	1111	9				
290	VIA CUTELLO SALVATORE	14	R	71	1176					
291	VIA CUTELLO SALVATORE	14	R	71	1177					
292	VIA CUTELLO SALVATORE	14	R	71	1111	10				
293	VIA CUTELLO SALVATORE	14	R	71	1178					
294	VIA CUTELLO SALVATORE	14	R	71	1179					



PROSPETTO NUOVI IMMOBILI ERP PER PIANO ALIENAZIONI 2014

ALLEGATO N.


Progr.	Descrizione										tipo: residenziale/non residenziale	valore	ex opera pia	altro
	Indirizzo	Civico	Piano	Foglio	Mappale	Sub								
284	VIA CUTELLO SALVATORE	14	1	71	1111	12								
285	VIA CUTELLO SALVATORE	16	R	71	1111	18								
286	VIA CUTELLO SALVATORE	16	3	71	1182									
287	VIA CUTELLO SALVATORE	17	R	71	1111	24								
288	VIA CUTELLO SALVATORE	17	2	71	1112	12								
289	VIA CALLEA ANTONIO	1	3	71	953	8								
290	VIA BERGAMINI CARLO AMM.	30	R	71	1030	1								
291	VIA BERGAMINI CARLO AMM.	30	R	71	1044									
292	VIA BERGAMINI CARLO AMM.	30	2	71	1030	2								
293	VIA BERGAMINI CARLO AMM.	30	2	71	1030	5								
294	VIA BERGAMINI CARLO AMM.	30	3	71	1030	6								
295	VIA BERGAMINI CARLO AMM.	32	R	71	1030	8								
296	VIA BERGAMINI CARLO AMM.	32	R	71	1030	9								
297	VIA BERGAMINI CARLO AMM.	32	R	71	1040									
298	VIA BERGAMINI CARLO AMM.	32	R	71	1041									
299	VIA BERGAMINI CARLO AMM.	32	R	71	1030	10								
300	VIA BERGAMINI CARLO AMM.	34	R	71	1038									
301	VIA BERGAMINI CARLO AMM.	34	R	71	1039									
302	VIA BERGAMINI CARLO AMM.	34	1	71	1030	12								
303	VIA BERGAMINI CARLO AMM.	34	2	71	1030	13								
304	VIA BERGAMINI CARLO AMM.	34	3	71	1030	14								
305	VIA BERGAMINI CARLO AMM.	34	3	71	1030	17								
306	VIA BERGAMINI CARLO AMM.	36	R	71	1036									
307	VIA BERGAMINI CARLO AMM.	36	R	71	1037									
308	VIA BERGAMINI CARLO AMM.	36	1	71	1030	20								
309	VIA BERGAMINI CARLO AMM.	36	2	71	1030	21								
310	VIA BERGAMINI CARLO AMM.	36	3	71	1030	23								
311	VIA BERGAMINI CARLO AMM.	36	3	71	1030	24								
312	VIA BERGAMINI CARLO AMM.	36	R	71	1030	28								
313	VIA BERGAMINI CARLO AMM.	36	R	71	1031									
314	VIA BERGAMINI CARLO AMM.	36	1	71	1030	29								
315	VIA BERGAMINI CARLO AMM.	36	1	71	1030	30								

PROSPETTO NUOVI IMMOBILI ERP PER PIANO ALIENAZIONI 2014

ALLEGATO N.

Descrizione

Progr.	Indirizzo	Civico	Piano	Foglio	Mappale	Sub	tipo: residenziale/non residenziale	valore	ex opera pia	altro
308	VIA BERGAMINI CARLO AMM.	36	2	71	1030	31				
309	VIA BERGAMINI CARLO AMM.	36	3	71	1030	34				
310	VIA S. RAFFAELE ARCANGELO	53	R	71	979	1				
					980					
311	VIA S. RAFFAELE ARCANGELO	53	R	71	979	2				
					981					
					982					
312	VIA S. RAFFAELE ARCANGELO	53	1	71	979	3				
313	VIA S. RAFFAELE ARCANGELO	53	1	71	979	4				
314	VIA S. RAFFAELE ARCANGELO	53	2	71	979	5				
315	VIA S. RAFFAELE ARCANGELO	53	2	71	979	6				
316	VIA S. RAFFAELE ARCANGELO	51	R	71	979	9				
					983					
					984					
317	VIA S. RAFFAELE ARCANGELO	51	R	71	979	10				
					985					
					986					
318	VIA S. RAFFAELE ARCANGELO	51	1	71	979	11				
319	VIA S. RAFFAELE ARCANGELO	51	1	71	979	12				
320	VIA S. RAFFAELE ARCANGELO	51	3	71	979	16				
321	VIA S. RAFFAELE ARCANGELO	49	R	71	979	17				
					987					
					988					
322	VIA S. RAFFAELE ARCANGELO	49	R	71	979	18				
					989					
323	VIA S. RAFFAELE ARCANGELO	49	1	71	979	20				
324	VIA S. RAFFAELE ARCANGELO	49	2	71	979	21				
325	VIA S. RAFFAELE ARCANGELO	49	2	71	979	22				
326	VIA CALLEA ANTONIO	11	R	71	990	2				
					992					
					993					
327	VIA CALLEA ANTONIO	11	1	71	990	3				
328	VIA CALLEA ANTONIO	11	1	71	990	4				
					990	9				
					994					
329	VIA CALLEA ANTONIO	9	R	71	995					





PROSPETTO NUOVI IMMOBILI ERP PER PIANO ALIENAZIONI 2014

ALLEGATO N.

Progr.	Descrizione										tipo: residenziale/non residenziale	valore	ex opera pia	altro
	Indirizzo	Civico	Piano	Foglio	Mappale	Sub								
330	VIA CALLEA ANTONIO	9	R	71	990	10								
331	VIA CALLEA ANTONIO	9	1	71	996									
332	VIA CALLEA ANTONIO	9	1	71	997									
333	VIA CALLEA ANTONIO	9	2	71	990	11								
334	VIA CALLEA ANTONIO	9	3	71	990	12								
335	VIA CALLEA ANTONIO	7	1	71	990	14								
336	VIA CALLEA ANTONIO	7	1	71	990	15								
337	VIA CALLEA ANTONIO	7	2	71	990	19								
338	VIA CALLEA ANTONIO	7	2	71	990	20								
339	VIA CALLEA ANTONIO	7	3	71	990	21								
340	VIA CALLEA ANTONIO	7	3	71	990	22								
					990	23								
					990	24								
341	VIA S. RAFFAELE ARCANGELO	45	R	71	1015	7								
					1019									
					1020									
342	VIA S. RAFFAELE ARCANGELO	45	R	71	1015	8								
					1021									
					1022									
343	VIA S. RAFFAELE ARCANGELO	45	1	71	1015	9								
344	VIA S. RAFFAELE ARCANGELO	41	R	71	1015	19								
					1027									
					1028									
345	VIA S. RAFFAELE ARCANGELO	41	2	71	1015	23								
346	VIA S. RAFFAELE ARCANGELO	41	2	71	1015	24								
347	VIA CALLEA ANTONIO	8	R	71	1001	2								
					1003									
					1004									
348	VIA CALLEA ANTONIO	8	1	71	1001	3								
349	VIA CALLEA ANTONIO	8	1	71	1001	4								
350	VIA CALLEA ANTONIO	8	2	71	1001	5								
351	VIA CALLEA ANTONIO	8	3	71	1001	8								
352	VIA CALLEA ANTONIO	10	R	71	1001	9								
					1005									
					1006									
353	VIA CALLEA ANTONIO	10	1	71	1001	11								

PROSPETTO NUOVI IMMOBILI ERP PER PIANO ALIENAZIONI 2014

ALLEGATO N.

Descrizione

Progr.	Indirizzo	Civico	Piano	Foglio	Mappale	Sub	tipo: residenziale/non residenziale	valore	ex opera pia	altro
354	VIA CALLEA ANTONIO	10	2	71	1001	14				
355	VIA CALLEA ANTONIO	10	3	71	1001	15				
356	VIA CALLEA ANTONIO	10	3	71	1001	16				
357	VIA CALLEA ANTONIO	12	R	71	1008	2				
					1010					
					1011					
358	VIA CALLEA ANTONIO	12	1	71	1008	3				
359	VIA CALLEA ANTONIO	12	1	71	1008	4				
360	VIA CALLEA ANTONIO	12	2	71	1008	5				
361	VIA CALLEA ANTONIO	12	3	71	1008	8				
362	VIA CALLEA ANTONIO	14	R	71	1008	10				
					1014					
363	VIA CALLEA ANTONIO	14	1	71	1008	12				
364	VIA CALLEA ANTONIO	14	3	71	1008	15				
365	VIA BERGAMINI CARLO AMM.	24	R	71	1045	2				
					1053					
					1054					
366	VIA BERGAMINI CARLO AMM.	24	2	71	1045	5				
367	VIA BERGAMINI CARLO AMM.	24	2	71	1045	6				
368	VIA BERGAMINI CARLO AMM.	24	3	71	1045	8				
369	VIA BERGAMINI CARLO AMM.	26	R	71	1045	9				
					1051					
					1052					
370	VIA BERGAMINI CARLO AMM.	26	R	71	1045	10				
					1049					
					1050					
371	VIA BERGAMINI CARLO AMM.	26	3	71	1045	15				
372	VIA BERGAMINI CARLO AMM.	28	R	71	1045	18				
					1046					
373	VIA BERGAMINI CARLO AMM.	28	1	71	1045	20				
374	VIA BERGAMINI CARLO AMM.	28	3	71	1045	24				
375	VIA BERGAMINI CARLO AMM.	12	R	71	1056	2				
					1076					
					1077					
376	VIA BERGAMINI CARLO AMM.	12	2	71	1056	5				
377	VIA BERGAMINI CARLO AMM.	12	2	71	1056	6				





PROSPETTO NUOVI IMMOBILI ERP PER PIANO ALIENAZIONI 2014												ALLEGATO N.			
Progr.	Descrizione											valore	ex opera pia	altro	
	Indirizzo	Civico	Piano	Foglio	Mappale	Sub	tipo: residenziale/non residenziale								
378	VIA BERGAMINI CARLO AMM.	14	R	71	1056 1074 1075	11									
379	VIA BERGAMINI CARLO AMM.	14	2	71	1056	16									
380	VIA BERGAMINI CARLO AMM.	14	3	71	1056	18									
381	VIA BERGAMINI CARLO AMM.	14	4	71	1056	20									
382	VIA BERGAMINI CARLO AMM.	16	R	71	1056 1068 1069	22									
383	VIA BERGAMINI CARLO AMM.	16	3	71	1056	28									
384	VIA BERGAMINI CARLO AMM.	18	R	71	1056 1064 1065	30									
385	VIA BERGAMINI CARLO AMM.	18	3	71	1056	35									
386	VIA BERGAMINI CARLO AMM.	18	3	71	1056	36									
387	VIA BERGAMINI CARLO AMM.	20	1	71	1056	40									
388	VIA BERGAMINI CARLO AMM.	20	2	71	1056	42									
389	VIA BERGAMINI CARLO AMM.	20	3	71	1056	43									
390	VIA BERGAMINI CARLO AMM.	22	R	71	1056 1058 1059	45									
391	VIA BERGAMINI CARLO AMM.	22	R	71	1056 1057	46									
392	VIA BERGAMINI CARLO AMM.	22	2	71	1056	49									
393	VIA BERGAMINI CARLO AMM.	22	3	71	1056	52									
394	VIA ALIBRANDI GIROLAMO	15	R	38	4342 4343	2									
395	VIA ALIBRANDI GIROLAMO	15	R	38	4342 4344 4345	1									
396	VIA ALIBRANDI GIROLAMO	15	1	38	4342	3									
397	VIA ALIBRANDI GIROLAMO	15	2	38	4342	6									
398	VIA ALIBRANDI GIROLAMO	15	3	38	4342	25									
399	VIA ALIBRANDI GIROLAMO	15	3	38	4342	7									
400	VIA ALIBRANDI GIROLAMO	13	R	38	4342 4346	10									

PROSPETTO NUOVI IMMOBILI ERP PER PIANO ALIENAZIONI 2014

ALLEGATO N.

Descrizione

Progr.	Indirizzo	Civico	Piano	Foglio	Mappale	Sub	tipo: residenziale/non residenziale	valore	ex opera pia	altro
401	VIA ALIBRANDI GIROLAMO	13	R	38	4347					
					4342	9				
					4348					
					4349					
402	VIA ALIBRANDI GIROLAMO	13	1	38	4342	12				
403	VIA ALIBRANDI GIROLAMO	13	1	38	4342	11				
404	VIA ALIBRANDI GIROLAMO	13	2	38	4342	14				
405	VIA ALIBRANDI GIROLAMO	13	2	38	4342	13				
406	VIA ALIBRANDI GIROLAMO	11	R	38	4342	18				
					4350					
					4351					
407	VIA ALIBRANDI GIROLAMO	11	R	38	4342	17				
					4352					
408	VIA ALIBRANDI GIROLAMO	11	1	38	4342	20				
409	VIA ALIBRANDI GIROLAMO	11	1	38	4342	19				
410	VIA ALIBRANDI GIROLAMO	11	2	38	4342	22				
411	VIA ALIBRANDI GIROLAMO	11	2	38	4342	21				
412	VIA ALIBRANDI GIROLAMO	11	3	38	4342	24				
413	VIA ALIBRANDI GIROLAMO	11	3	38	4342	23				
414	VIA CALANDRUCCI GIACINTO	6	R	38	4353	1				
					4354					
415	VIA CALANDRUCCI GIACINTO	6	2	38	4353	6				
416	VIA CALANDRUCCI GIACINTO	6	2	38	4353	5				
417	VIA CALANDRUCCI GIACINTO	6	3	38	4353	7				
418	VIA CALANDRUCCI GIACINTO	8	R	38	4353	9				
					4357					
					4358					
419	VIA CALANDRUCCI GIACINTO	8	2	38	4353	13				
420	VIA CALANDRUCCI GIACINTO	8	3	38	4353	16				
421	VIA CALANDRUCCI GIACINTO	8	3	38	4353	15				
422	VIA CALANDRUCCI GIACINTO	10	R	38	4353	18				
					4361					
					4362					
423	VIA CALANDRUCCI GIACINTO	10	R	38	4353	17				
424	VIA CALANDRUCCI GIACINTO	10	1	38	4353	20				





PROSPETTO NUOVI IMMOBILI ERP PER PIANO ALIENAZIONI 2014

ALLEGATO N.

Progr.	Descrizione										tipo: residenziale/non residenziale	valore	ex opera pia	altro
	Indirizzo	Civico	Piano	Foglio	Mappale	Sub								
425	VIA CALANDRUCCI GIACINTO	10	1	38	4353	19								
426	VIA CALANDRUCCI GIACINTO	10	2	38	4353	21								
427	VIA CALANDRUCCI GIACINTO	10	3	38	4353	24								
428	VIA CALANDRUCCI GIACINTO	10	3	38	4353	23								
	VIA DELL'AQUILA PIETRO	1	R		4339	2								
				38	4340									
429					4367									
430	VIA DELL'AQUILA PIETRO	1	R	38	4339	1								
431	VIA DELL'AQUILA PIETRO	1	1	38	4341									
432	VIA DELL'AQUILA PIETRO	1	1	38	4339	4								
433	VIA DELL'AQUILA PIETRO	1	1	38	4339	3								
434	VIA DELL'AQUILA PIETRO	1	2	38	4339	6								
435	VIA DELL'AQUILA PIETRO	1	2	38	4339	5								
435	VIA DELL'AQUILA PIETRO	1	3	38	4339	7								
436	VIA DELL'AQUILA PIETRO	7	R	38	4328	1								
					4330									
					4331									
437	VIA DELL'AQUILA PIETRO	7	1	38	4328	4								
438	VIA DELL'AQUILA PIETRO	7	2	38	4328	6								
439	VIA DELL'AQUILA PIETRO	7	2	38	4328	5								
440	VIA DELL'AQUILA PIETRO	5	R	38	4328	10								
					4332									
					4333									
441	VIA DELL'AQUILA PIETRO	5	1	38	4328	12								
442	VIA DELL'AQUILA PIETRO	5	1	38	4328	11								
443	VIA DELL'AQUILA PIETRO	5	2	38	4328	14								
444	VIA DELL'AQUILA PIETRO	5	2	38	4328	13								
445	VIA DELL'AQUILA PIETRO	5	3	38	4328	16								
446	VIA DELL'AQUILA PIETRO	5	3	38	4328	15								
					4328	18								
					4336									
					4337									
447	VIA DELL'AQUILA PIETRO	3	R	38	4328	17								
448	VIA DELL'AQUILA PIETRO	3	R	38	4328									
449	VIA DELL'AQUILA PIETRO	3	1	38	4338	20								
450	VIA DELL'AQUILA PIETRO	3	1	38	4328	19								

PROSPETTO NUOVI IMMOBILI ERP PER PIANO ALIENAZIONI 2014

ALLEGATO N.

Progr.	Descrizione										valore	ex opera pia	altro
	Indirizzo	Civico	Piano	Foglio	Mappale	Sub	tipo: residenziale/non residenziale	valore	ex opera pia	altro			
451	VIA DELL'AQUILA PIETRO	3	2	38	4328	22							
452	VIA DELL'AQUILA PIETRO	3	2	38	4328	21							
453	VIA DELL'AQUILA PIETRO	3	3	38	4328	24							
454	VIA DELL'AQUILA PIETRO	3	3	38	4328	23							
455	VIA CENTORBE	9	R	38	4506	2							
					4508								
					4509								
456	VIA CENTORBE	9	R	38	4506	1							
					4507								
457	VIA CENTORBE	9	1	38	4506	4							
458	VIA CENTORBE	9	1	38	4506	3							
459	VIA CENTORBE	9	2	38	4506	6							
460	VIA CENTORBE	9	2	38	4506	5							
461	VIA CENTORBE	9	3	38	4506	8							
462	VIA CENTORBE	9	3	38	4506	7							
					4506	9							
463		7	R	38	4510								
					4512								
464	VIA CENTORBE	7	1	38	4506	12							
465	VIA CENTORBE	7	1	38	4506	11							
466	VIA CENTORBE	7	2	38	4506	14							
467	VIA CENTORBE	7	2	38	4506	13							
468	VIA CENTORBE	7	3	38	4506	16							
469	VIA CENTORBE	7	3	38	4506	15							
470	VIA CENTORBE	5	R	38	4506	18							
471	VIA CENTORBE	5	1	38	4506	20							
472	VIA CENTORBE	5	1	38	4506	19							
473	VIA CENTORBE	5		38	4506	22							
474	VIA CENTORBE	5	2	38	4506	21							
475	VIA CENTORBE	5	3	38	4506	24							
476	VIA DELL'AQUILA PIETRO	2	T	38	4471	1							
					4472								
477	VIA DELL'AQUILA PIETRO	2	T	38	4471	2							
					4473								
478	VIA DELL'AQUILA PIETRO	2	I	38	4474	4							





PROSPETTO NUOVI IMMOBILI ERP PER PIANO ALLENAZIONI 2014

ALLEGATO N.

Progr.	Descrizione										altro
	Indirizzo	Civico	Piano	Foglio	Mappale	Sub	tipo: residenziale/non residenziale	valore	ex opera pia		
479	VIA DELL'AQUILA PIETRO	2	1	38	4471	3					
480	VIA DELL'AQUILA PIETRO	2	2	38	4471	6					
481	VIA DELL'AQUILA PIETRO	2	2	38	4471	5					
482	VIA DELL'AQUILA PIETRO	2	3	38	4471	8					
483	VIA DELL'AQUILA PIETRO	2	3	38	4471	71					
484	VIA DELL'AQUILA PIETRO	2	4	38	4471	10					
485	VIA DELL'AQUILA PIETRO	2	4	38	4471	9					
486	VIA DELL'AQUILA PIETRO	2	5	38	4471	12					
487	VIA DELL'AQUILA PIETRO	2	5	38	4471	11					
488	VIA DELL'AQUILA PIETRO	2	6	38	4471	14					
489	VIA DELL'AQUILA PIETRO	2	6	38	4471	13					
490	VIA DELL'AQUILA PIETRO	4	T	38	4471	15					
491	VIA DELL'AQUILA PIETRO	4	T	38	4475						
492	VIA DELL'AQUILA PIETRO	4	T	38	4476						
493	VIA DELL'AQUILA PIETRO	4	T	38	4471	16					
494	VIA DELL'AQUILA PIETRO	4	T	38	4477						
495	VIA DELL'AQUILA PIETRO	4	T	38	4478						
496	VIA DELL'AQUILA PIETRO	4	1	38	4471	18					
497	VIA DELL'AQUILA PIETRO	4	1	38	4471	17					
498	VIA DELL'AQUILA PIETRO	4	1	38	4471	20					
499	VIA DELL'AQUILA PIETRO	4	1	38	4471	19					
500	VIA DELL'AQUILA PIETRO	4	3	38	4471	22					
501	VIA DELL'AQUILA PIETRO	4	3	38	4471	21					
502	VIA DELL'AQUILA PIETRO	4	4	38	4471	24					
503	VIA DELL'AQUILA PIETRO	4	4	38	4471	23					
504	VIA DELL'AQUILA PIETRO	4	5	38	4471	26					
505	VIA DELL'AQUILA PIETRO	4	5	38	4471	25					
506	VIA DELL'AQUILA PIETRO	4	6	38	4471	28					
507	VIA DELL'AQUILA PIETRO	4	6	38	4471	27					
508	VIA DELL'AQUILA PIETRO	6	T	38	4471	29					
509	VIA DELL'AQUILA PIETRO	6	T	38	4479						
510	VIA DELL'AQUILA PIETRO	6	T	38	4480						
511	VIA DELL'AQUILA PIETRO	6	T	38	4471	30					
512	VIA DELL'AQUILA PIETRO	6	T	38	4490						
513	VIA DELL'AQUILA PIETRO	6	T	38	4491						
514	VIA DELL'AQUILA PIETRO	6	1	38	4471	32					

PROSPETTO NUOVI IMMOBILI ERP PER PIANO ALIENAZIONI 2014

ALLEGATO N.

Progr.	Descrizione										tipo: residenziale/non residenziale	valore	ex opera pia	altro
	Indirizzo	Civico	Plano	Foglio	Mappale	Sub								
507	VIA DELL'AQUILA PIETRO	6	1	38	4471	31								
508	VIA DELL'AQUILA PIETRO	6	2	38	4471	34								
509	VIA DELL'AQUILA PIETRO	6	2	38	4471	33								
510	VIA DELL'AQUILA PIETRO	6	3	38	4471	36								
511	VIA DELL'AQUILA PIETRO	6	3	38	4471	35								
512	VIA DELL'AQUILA PIETRO	6	4	38	4471	38								
513	VIA DELL'AQUILA PIETRO	6	4	38	4471	37								
514	VIA DELL'AQUILA PIETRO	6	5	38	4471	40								
515	VIA DELL'AQUILA PIETRO	6	5	38	4471	39								
516	VIA DELL'AQUILA PIETRO	6	6	38	4471	42								
517	VIA DELL'AQUILA PIETRO	6		38	4471	41								
518	VIA DELL'AQUILA PIETRO	8	T	38	4471	43								
					4493									
519	VIA DELL'AQUILA PIETRO	8	T	38	4471	44								
					4494									
					4495									
520	VIA DELL'AQUILA PIETRO	8	1	38	4471	46								
521	VIA DELL'AQUILA PIETRO	8	1	38	4471	45								
522	VIA DELL'AQUILA PIETRO	8	2	38	4471	48								
523	VIA DELL'AQUILA PIETRO	8	2	38	4471	47								
524	VIA DELL'AQUILA PIETRO	8	3	38	4471	50								
525	VIA DELL'AQUILA PIETRO	8	3	38	4471	49								
526	VIA DELL'AQUILA PIETRO	8	4	38	4471	52								
527	VIA DELL'AQUILA PIETRO	8	4	38	4471	51								
528	VIA DELL'AQUILA PIETRO	8	5	38	4471	54								
529	VIA DELL'AQUILA PIETRO	8	5	38	4471	53								
530	VIA DELL'AQUILA PIETRO	8	6	38	4471	56								
531	VIA DELL'AQUILA PIETRO	8	6	38	4471	55								
532	VIA DELL'AQUILA PIETRO	10	T	38	4471	57								
					4496									
					4497									
533	VIA DELL'AQUILA PIETRO	10	T	38	4471	58								
					4498									
534	VIA DELL'AQUILA PIETRO	10	1	38	4471	60								
535	VIA DELL'AQUILA PIETRO	10	1	38	4471	59								
536	VIA DELL'AQUILA PIETRO	10	2	38	4471	62								





PROSPETTO NUOVI IMMOBILI ERP PER PIANO ALIENAZIONI 2014 **ALLEGATO N.**

Progr.	Descrizione										tipo: residenziale/non residenziale	valore	ex opera pia	altro
	Indirizzo	Civico	Piano	Foglio	Mappale	Sub								
537	VIA DELL'AQUILA PIETRO	10	1	38	4471	61								
538	VIA DELL'AQUILA PIETRO	10	3	38	4471	64								
539	VIA DELL'AQUILA PIETRO	10	3	38	4471	63								
540	VIA DELL'AQUILA PIETRO	10	4	38	4471	66								
541	VIA DELL'AQUILA PIETRO	10	4	38	4471	65								
542	VIA DELL'AQUILA PIETRO	10	5	38	4471	68								
543	VIA DELL'AQUILA PIETRO	10	5	38	4471	67								
544	VIA DELL'AQUILA PIETRO	10		38	4471	70								
545	VIA DELL'AQUILA PIETRO	10	6	38	4471	69								
546	VIA ZUMBO GAETANO	25	R	38	4499	1								
					4500									
547	VIA ZUMBO GAETANO	25	R	38	4499									
					4501	2								
548	VIA ZUMBO GAETANO	25	1	38	4499	4								
					4502									
549	VIA ZUMBO GAETANO	25	1	38	4499	3								
550	VIA ZUMBO GAETANO	25	2	38	4499	6								
551	VIA ZUMBO GAETANO	25	2	38	4499	5								
552	VIA ZUMBO GAETANO	25	8	38	4499	8								
553	VIA ZUMBO GAETANO	25	3	38	4499	7								
554	VIA ZUMBO GAETANO	23	R	38	4499	9								
					4503									
555	VIA ZUMBO GAETANO	23	R	38	4499	10								
					4505									
556	VIA ZUMBO GAETANO	23	1	38	4499	12								
557	VIA ZUMBO GAETANO	23	1	38	4499	11								
558	VIA ZUMBO GAETANO	23	2	38	4499	14								
559	VIA ZUMBO GAETANO	23	2	38	4499	13								
560	VIA ZUMBO GAETANO	23	3	38	4499	16								
561	VIA ZUMBO GAETANO	23	3	38	4499	15								
562	VIA CARRECA ANDREA	5	T	38	4396	2								
					4398									
563	VIA CARRECA ANDREA	5	T	38	4399									
					4396	1								
					4397									

PROSPETTO NUOVI IMMOBILI ERP PER PIANO ALIENAZIONI 2014

ALLEGATO N.

Progr.	Descrizione										tipo: residenziale/non residenziale	valore	ex opera pia	altro
	Indirizzo	Civico	Piano	Foglio	Mappale	Sub								
564	VIA CARRECA ANDREA	5	1	38	4396	4								
565	VIA CARRECA ANDREA	5	1	38	4396	3								
566	VIA CARRECA ANDREA	5	2	38	4396	6								
567	VIA CARRECA ANDREA	5	3	38	4396	7								
568	VIA CARRECA ANDREA	3	R	38	4396	10								
					4400									
					4401									
569	VIA CARRECA ANDREA	3	R	38	4396	9								
					4411									
					4412									
570	VIA CARRECA ANDREA	3	1	38	4396	12								
571	VIA CARRECA ANDREA	3	2	38	4396	14								
572	VIA CARRECA ANDREA	1	T	38	4396	17								
					4403									
					4492									
573	VIA CARRECA ANDREA	1	T	38	4396	18								
					4404									
574	VIA CARRECA ANDREA	1	1	38	4396	20								
575	VIA CARRECA ANDREA	1	1	38	4396	19								
576	VIA CARRECA ANDREA	1	2	38	4396	22								
577	VIA CARRECA ANDREA	1	2	38	4396	21								
578	VIA CARRECA ANDREA	1	3	38	4396	23								
579	VIA CARRECA ANDREA	2	R	38	4405	1								
					4410									
580	VIA CARRECA ANDREA	2	R	38	4405	2								
					4408									
					4409									
581	VIA CARRECA ANDREA	2	1	38	4405	4								
582	VIA CARRECA ANDREA	2	1	38	4405	3								
583	VIA CARRECA ANDREA	2	2	38	4405	6								
584	VIA CARRECA ANDREA	2	2	38	4405	5								
585	VIA CARRECA ANDREA	2	3	38	4405	8								
586	VIA CARRECA ANDREA	2	3	38	4405	7								
587	VIA CARRECA ANDREA	2	4	38	4405	10								
588	VIA CARRECA ANDREA	2	4	38	4405	9								
589	VIA CARRECA ANDREA	2	5	38	4405	12								





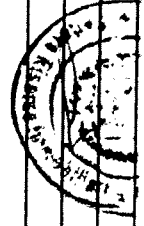
PROSPETTO NUOVI IMMOBILI ERP PER PIANO ALIENAZIONI 2014 ALLEGATO N.

Progr.	Descrizione										altro
	Indirizzo	Civico	Piano	Foglio	Mappale	Sub	tipo: residenziale/non residenziale	valore	ex opera pia		
590	VIA CARRECA ANDREA	2	5	38	4405	11					
591	VIA CARRECA ANDREA	2	6	38	4405	14					
592	VIA CARRECA ANDREA	2	6	38	4405	13					
593	VIA CARRECA ANDREA	4	R	38	4405	15					
					4407						
					4413						
594	VIA CARRECA ANDREA	4	R	38	4405	16					
595	VIA CARRECA ANDREA	4	1	38	4405	18					
596	VIA CARRECA ANDREA	4	1	38	4405	17					
597	VIA CARRECA ANDREA	4	2	38	4405	20					
598	VIA CARRECA ANDREA	4	2	38	4405	19					
599	VIA CARRECA ANDREA	4	3	38	4405	22					
600	VIA CARRECA ANDREA	4	3	38	4405	21					
601	VIA CARRECA ANDREA	4	4	38	4405	24					
602	VIA CARRECA ANDREA	4	4	38	4405	23					
603	VIA CARRECA ANDREA	4	5	38	4405	26					
604	VIA CARRECA ANDREA	4	5	38	4405	25					
605	VIA CARRECA ANDREA	4	6	38	4405	28					
606	VIA CARRECA ANDREA	4	6	38	4405	27					
607	VIA RAGUSA GIAMBATTISTA	7	T	38	4612	9					
					4616						
608	VIA RAGUSA GIAMBATTISTA	7	T	38	4612	10					
					4617						
					4618						
609	VIA RAGUSA GIAMBATTISTA	7	1	38	4612	12					
610	VIA RAGUSA GIAMBATTISTA	7	2	38	4612	13					
611	VIA RAGUSA GIAMBATTISTA	7	2	38	4612	14					
612	VIA RAGUSA GIAMBATTISTA	7	3	38	4612	18					
613	VIA RAGUSA GIAMBATTISTA	7	3	38	4612	16					
614	VIA RAGUSA GIAMBATTISTA	5	T	38	4612	1					
					4613						
					4614						
615	VIA RAGUSA GIAMBATTISTA	5	T	38	4612	2					
					4615						
616	VIA RAGUSA GIAMBATTISTA	5	1	38	4612	3					

PROSPETTO NUOVI IMMOBILI ERP PER PIANO ALIENAZIONI 2014

ALLEGATO N.

Descrizione										
Progr.	Indirizzo	Civico	Piano	Foglio	Mappale	Sub	tipo: residenziale/non residenziale	valore	ex opera pia	altro
617	VIA RAGUSA GIAMBATTISTA	5	2	38	4612	5				
618	VIA RAGUSA GIAMBATTISTA	5	3	38	4612	17				
619	VIA RAGUSA GIAMBATTISTA	5	3	38	4612	8				
620	VIA RAGUSA GIAMBATTISTA	3	R	38	4605	9				
					4609					
621	VIA RAGUSA GIAMBATTISTA	3	R	38	4605	10				
					4610					
					4611					
622	VIA RAGUSA GIAMBATTISTA	3	1	38	4605	11				
623	VIA RAGUSA GIAMBATTISTA	3	1	38	4605	12				
624	VIA RAGUSA GIAMBATTISTA	3	2	38	4605	13				
625	VIA RAGUSA GIAMBATTISTA	3	2	38	4605	14				
626	VIA RAGUSA GIAMBATTISTA	3	3	38	4605	15				
627	VIA RAGUSA GIAMBATTISTA	3	3	38	4605	16				
628	VIA RAGUSA GIAMBATTISTA	1	R	38	4605	1				
					4606					
					4607					
629	VIA RAGUSA GIAMBATTISTA	1	R	38	4605	2				
					4608					
630	VIA RAGUSA GIAMBATTISTA	1	1	38	4605	3				
631	VIA RAGUSA GIAMBATTISTA	1	1	38	4605	4				
632	VIA RAGUSA GIAMBATTISTA	1	2	38	4605	5				
633	VIA RAGUSA GIAMBATTISTA	1	2	38	4605	6				
634	VIA RAGUSA GIAMBATTISTA	1	3	38	4605	7				
635	VIA RAGUSA GIAMBATTISTA	1	3	38	4605	8				
636	VIA ALIBRANDI GIROLAMO	2	R	38	4588	1				
					4589					
637	VIA ALIBRANDI GIROLAMO	2	R	38	4588	2				
					4590					
638	VIA ALIBRANDI GIROLAMO	2	1	38	4588	3				
639	VIA ALIBRANDI GIROLAMO	2	1	38	4588	4				
640	VIA ALIBRANDI GIROLAMO	2	2	38	4588	5				
641	VIA ALIBRANDI GIROLAMO	2	2	38	4588	6				
642	VIA ALIBRANDI GIROLAMO	2	3	38	4588	7				
643	VIA ALIBRANDI GIROLAMO	2	3	38	4588	8				
644	VIA ALIBRANDI GIROLAMO	4	R	38	4591	1				





PROSPETTO NUOVI IMMOBILI ERP PER PIANO ALIENAZIONI 2014 ALLEGATO N.

Progr.	Indirizzo	Civico	Piano	Foglio	Mappale	Sub	tipo: residenziale/non residenziale	valore	ex opera pia	altro
645	VIA ALIBRANDI GIROLAMO	4	R	38	4591	2				
646	VIA ALIBRANDI GIROLAMO	4	1	38	4591	3				
647	VIA ALIBRANDI GIROLAMO	4	1	38	4591	4				
648	VIA ALIBRANDI GIROLAMO	4	2	38	4591	5				
649	VIA ALIBRANDI GIROLAMO	4	2	38	4591	6				
650	VIA ALIBRANDI GIROLAMO	4	3	38	4591	7				
651	VIA ALIBRANDI GIROLAMO	4	3	38	4591	8				
652	VIA ALIBRANDI GIROLAMO	6	R	38	4594	1				
653	VIA ALIBRANDI GIROLAMO	6	R	38	4595					
654	VIA ALIBRANDI GIROLAMO	6	1	38	4594	2				
655	VIA ALIBRANDI GIROLAMO	6	2	38	4594	3				
656	VIA ALIBRANDI GIROLAMO	6	3	38	4594	4				
657	VIA ALIBRANDI GIROLAMO	8	R	38	4594	5				
658	VIA ALIBRANDI GIROLAMO	8	R	38	4598	6				
659	VIA ALIBRANDI GIROLAMO	8	1	38	4599	7				
660	VIA ALIBRANDI GIROLAMO	8	1	38	4594	8				
661	VIA ALIBRANDI GIROLAMO	8	2	38	4594	9				
662	VIA ALIBRANDI GIROLAMO	8	3	38	4594	10				
663	VIA ALIBRANDI GIROLAMO	10	R	38	4594	11				
664	VIA ALIBRANDI GIROLAMO	10	R	38	4602	12				
665	VIA ALIBRANDI GIROLAMO	10	1	38	4603	13				
666	VIA ALIBRANDI GIROLAMO	10	1	38	4594	14				
667	VIA ALIBRANDI GIROLAMO	10	2	38	4594	15				
668	VIA ALIBRANDI GIROLAMO	10	2	38	4594	16				

PROSPETTO NUOVI IMMOBILI ERP PER PIANO ALIENAZIONI 2014

ALLEGATO N.

Descrizione

Progr.	Indirizzo	Civico	Piano	Foglio	Mappale	Sub	tipo: residenziale/non residenziale	valore	ex opera pia	altro
669	VIA ALIBRANDI GIROLAMO	10	3	38	4594	23				
670	VIA ALIBRANDI GIROLAMO	10	3	38	4594	24				
671	VIA CENTORBE	3	R	38	4619	9				
					4623					
672	VIA CENTORBE	3	R	38	4619	10				
					4624					
					4625					
673	VIA CENTORBE	3	1	38	4619	11				
674	VIA CENTORBE	3	1	38	4619	12				
675	VIA CENTORBE	3	2	38	4619	13				
676	VIA CENTORBE	3	2	38	4619	14				
677	VIA CENTORBE	3	3	38	4619	15				
678	VIA CENTORBE	3		38	4619	16				
679	VIA CENTORBE	3	R	38	4619	1				
					4620					
					4621					
680	VIA CENTORBE	1	T	38	4619	2				
681	VIA CENTORBE	1	1	38	4619	3				
682	VIA CENTORBE	1	1	38	4619	4				
683	VIA CENTORBE	1	3	38	4619	7				
684	VIA CENTORBE	1	3	38	4619	8				
685	PASSAGGIO ROSSI MARIANO	3	R	38	4626	17				
					4634					
686	PASSAGGIO ROSSI MARIANO	3	R	38	4626	18				
					4635					
					4636					
687	PASSAGGIO ROSSI MARIANO	3	1	38	4626	19				
688	PASSAGGIO ROSSI MARIANO	3	1	38	4626	20				
689	PASSAGGIO ROSSI MARIANO	3		38	4626	21				
690	PASSAGGIO ROSSI MARIANO	3	2	38	4626	22				
691	PASSAGGIO ROSSI MARIANO	3	3	38	4626	23				
692	PASSAGGIO ROSSI MARIANO	3	3	38	4626	24				
693	PASSAGGIO ROSSI MARIANO	2	R	38	4626	9				
					4630					
					4631					
			R		4626	10				





PROSPETTO NUOVI IMMOBILI ERP PER PIANO ALIENAZIONI 2014

ALLEGATO N.

Descrizione											
Progr.	Indirizzo	Civico	Piano	Foglio	Mappale	Sub	tipo: residenziale/non residenziale	valore	ex opera pia	altro	
694	PASSAGGIO ROSSI MARIANO	2		38	4632						
695	PASSAGGIO ROSSI MARIANO	2	1	38	4626	11					
696	PASSAGGIO ROSSI MARIANO	2	1	38	4626	12					
697	PASSAGGIO ROSSI MARIANO	2	2	38	4626	13					
698	PASSAGGIO ROSSI MARIANO	2	2	38	4626	14					
699	PASSAGGIO ROSSI MARIANO	2	3	38	4626	15					
700	PASSAGGIO ROSSI MARIANO	2	3	38	4626	16					
701	PASSAGGIO ROSSI MARIANO	1	R	38	4626	1					
702	PASSAGGIO ROSSI MARIANO	1	R	38	4626	2					
703	PASSAGGIO ROSSI MARIANO	1	1	38	4629						
704	PASSAGGIO ROSSI MARIANO	1	1	38	4626	3					
705	PASSAGGIO ROSSI MARIANO	1	2	38	4626	4					
706	PASSAGGIO ROSSI MARIANO	1	2	38	4626	5					
707	PASSAGGIO ROSSI MARIANO	1	2	38	4626	6					
708	PASSAGGIO ROSSI MARIANO	1	3	38	4626	7					
709	PASSAGGIO ROSSI MARIANO	1	3	38	4626	8					
709	VIA PALADINI FILIPPO	2	R	38	4428	2					
710	VIA PALADINI FILIPPO	2	R	38	4430						
710	VIA PALADINI FILIPPO	2	R	38	4431						
711	VIA PALADINI FILIPPO	2	1	38	4428	3					
712	VIA PALADINI FILIPPO	2	1	38	4428	4					
713	VIA PALADINI FILIPPO	2	2	38	4428	5					
714	VIA PALADINI FILIPPO	2	2	38	4428	6					
715	VIA PALADINI FILIPPO	2	4	38	4428	9					
716	VIA PALADINI FILIPPO	2	5	38	4428	11					
717	VIA PALADINI FILIPPO	2	5	38	4428	12					
718	VIA PALADINI FILIPPO	2	6	38	4428	14					
718	VIA PALADINI FILIPPO	4	R	38	4428	15					
719	VIA PALADINI FILIPPO	4	R	38	4432						
719	VIA PALADINI FILIPPO	4	R	38	4433						
719	VIA PALADINI FILIPPO	4	R	38	4428	16					
719	VIA PALADINI FILIPPO	4	R	38	4434						
719	VIA PALADINI FILIPPO	4	R	38	4435						

PROSPETTO NUOVI IMMOBILI ERP PER PIANO ALIENAZIONI 2014

ALLEGATO N.

Descrizione										
Progr.	Indirizzo	Civico	Piano	Foglio	Mappale	Sub	tipo: residenziale/non residenziale	valore	ex opera pia	altro
720	VIA PALADINI FILIPPO	4	1	38	4428	17				
721	VIA PALADINI FILIPPO	4	2	38	4428	19				
722	VIA PALADINI FILIPPO	4	2	38	4428	20				
723	VIA PALADINI FILIPPO	4	3	38	4428	21				
724	VIA PALADINI FILIPPO	4	4	38	4428	23				
725	VIA PALADINI FILIPPO	4	4	38	4428	24				
726	VIA PALADINI FILIPPO	4	5	38	4428	26				
727	VIA PALADINI FILIPPO	4	6	38	4428	28				
728	VIA PALADINI FILIPPO	6	R	38	4428	29				
					4436					
					4438					
729	VIA PALADINI FILIPPO	6	R	38	4428	30				
					4437					
730	VIA PALADINI FILIPPO	6	1	38	4428	32				
731	VIA PALADINI FILIPPO	6	2	38	4428	33				
732	VIA PALADINI FILIPPO	6	2	38	4428	34				
733	VIA PALADINI FILIPPO	6	3	38	4428	35				
734	VIA PALADINI FILIPPO	6	4	38	4428	37				
735	VIA PALADINI FILIPPO	6	4	38	4428	38				
736	VIA PALADINI FILIPPO	6	5	38	4428	39				
737	VIA PALADINI FILIPPO	6	5	38	4428	40				
738	VIA PALADINI FILIPPO	8	R	38	6849	38				
					6849	39				
739	VIA PALADINI FILIPPO	8	R	38	6849	13				
					6849	15				
740	VIA PALADINI FILIPPO	8	1	38	6849	3				
741	VIA PALADINI FILIPPO	8	1	38	6849	16				
742	VIA PALADINI FILIPPO	8	2	38	6849	17				
743	VIA PALADINI FILIPPO	8	2	38	6849	18				
744	VIA PALADINI FILIPPO	8	2	38	6849	19				
745	VIA PALADINI FILIPPO	8	3	38	6849	20				
					6849	21				
746	VIA PALADINI FILIPPO	10	R	38	6849	12				
					6849	22				
					6849	4				
					6849	11				





PROSPETTO NUOVI IMMOBILI ERP PER PIANO ALIENAZIONI 2014

ALLEGATO N.

Descrizione

Progr.	Indirizzo	Civico	Piano	Foglio	Mappale	Sub	tipo: residenziale/non residenziale	valore	ex opera pia	altro
747	VIA PALADINI FILIPPO	10	R	38	6849	23				
					6849	6				
748	VIA PALADINI FILIPPO	10	1	38	6849	24				
749	VIA PALADINI FILIPPO	10	1	38	6849	25				
750	VIA PALADINI FILIPPO	10	2	38	6849	26				
751	VIA PALADINI FILIPPO	10	2	38	6849	27				
752	VIA PALADINI FILIPPO	10	3	38	6849	28				
753	VIA PALADINI FILIPPO	10	3	38	6849	29				
					6849	10				
754	VIA PALADINI FILIPPO	12	R	38	6849	30				
					6849	7				
755	VIA PALADINI FILIPPO	12	R	38	6849	31				
					6849	9				
756	VIA PALADINI FILIPPO	12	1	38	6849	33				
757	VIA PALADINI FILIPPO	12	2	38	6849	34				
758	VIA PALADINI FILIPPO	12	2	38	6849	35				
759	VIA PALADINI FILIPPO	12	3	38	6849	36				
760	VIA PALADINI FILIPPO	12	3	38	6849	37				
761	VIA CALANDRUCCI GIACINTO	2	R	38	4452	1				
					4457					
762	VIA CALANDRUCCI GIACINTO	2	R	38	4452	2				
					4456					
					4459					
763	VIA CALANDRUCCI GIACINTO	2	1	38	4452	3				
764	VIA CALANDRUCCI GIACINTO	2	1	38	4452	4				
765	VIA CALANDRUCCI GIACINTO	2	2	38	4452	5				
766	VIA CALANDRUCCI GIACINTO	2	2	38	4452	6				
767	VIA CALANDRUCCI GIACINTO	2	3	38	4452	8				
768	VIA CALANDRUCCI GIACINTO	2	4	38	4452	9				
769	VIA CALANDRUCCI GIACINTO	2	4	38	4452	10				
					4452	11				
770	VIA CALANDRUCCI GIACINTO	4	R	38	4454					
					4455					
771	VIA CALANDRUCCI GIACINTO	4	R	38	4452	12				
					4453					
772	VIA CALANDRUCCI GIACINTO	4	1	38	4452	13				

PROSPETTO NUOVI IMMOBILI ERP PER PIANO ALIENAZIONI 2014

ALLEGATO N.

Descrizione

Progr.	Indirizzo	Civico	Piano	Foglio	Mappale	Sub	tipo: residenziale/non residenziale	valore	ex opera pia	altro
773	VIA CALANDRUCCI GIACINTO	4	1	38	4452	14				
774	VIA CALANDRUCCI GIACINTO	4	2	38	4452	15				
775	VIA CALANDRUCCI GIACINTO	4	3	38	4452	17				
776	VIA CALANDRUCCI GIACINTO	4	3	38	4452	18				
777	VIA CALANDRUCCI GIACINTO	4	4	38	4452	19				
778	VIA CALANDRUCCI GIACINTO	4	4	38	4452	20				
779	VIA ALIBRANDI GIROLAMO	9	R	38	4449	19				
780	VIA ALIBRANDI GIROLAMO	9	R	38	4449	20				
781	VIA ALIBRANDI GIROLAMO	9	1	38	4449	21				
782	VIA ALIBRANDI GIROLAMO	9	1	38	4449	22				
783	VIA ALIBRANDI GIROLAMO	9	2	38	4449	23				
784	VIA ALIBRANDI GIROLAMO	9	2	38	4449	24				
785	VIA ALIBRANDI GIROLAMO	9	3	38	4449	25				
786	VIA ALIBRANDI GIROLAMO	9	3	38	4449	26				
787	VIA ALIBRANDI GIROLAMO	9	4	38	4449	27				
788	VIA ALIBRANDI GIROLAMO	9	4	38	4449	28				
789	VIA ALIBRANDI GIROLAMO	9	5	38	4449	29				
790	VIA ALIBRANDI GIROLAMO	9	5	38	4449	30				
791	VIA ALIBRANDI GIROLAMO	9	6	38	4449	31				
792	VIA ALIBRANDI GIROLAMO	9	6	38	4449	32				
793	VIA ALIBRANDI GIROLAMO	9	7	38	4449	33				
794	VIA ALIBRANDI GIROLAMO	9	7	38	4449	34				
795	VIA ALIBRANDI GIROLAMO	7	R	38	4449	1				
					4451					
796	VIA ALIBRANDI GIROLAMO	7	R	38	4449	2				
					4450					
797	VIA ALIBRANDI GIROLAMO	7	1	38	4449	3				
798	VIA ALIBRANDI GIROLAMO	7	1	38	4449	4				
799	VIA ALIBRANDI GIROLAMO	7	2	38	4449	5				
800	VIA ALIBRANDI GIROLAMO	7	2	38	4449	6				
801	VIA ALIBRANDI GIROLAMO	7	3	38	4449	7				
802	VIA ALIBRANDI GIROLAMO	7	3	38	4449	8				
803	VIA ALIBRANDI GIROLAMO	7	4	38	4449	10				
804	VIA ALIBRANDI GIROLAMO	7	5	38	4449	11				
805	VIA ALIBRANDI GIROLAMO	7	5	38	4449	12				
806	VIA ALIBRANDI GIROLAMO	7	6	38	4449	13				





PROSPETTO NUOVI IMMOBILI ERP PER PIANO ALIENAZIONI 2014

ALLEGATO N.

Descrizione												
Progr.	Indirizzo	Civico	Piano	Foglio	Mappale	Sub	tipo: residenziale/non residenziale	valore	ex opera pia	altro		
807	VIA ALIBRANDI GIROLAMO	7	6	38	4449	14						
808	VIA ALIBRANDI GIROLAMO	7	7	38	4449	15						
809	VIA ALIBRANDI GIROLAMO	7	7	38	4449	16						
810	VIA ALIBRANDI GIROLAMO	7	8	38	4449	17						
811	VIA ALIBRANDI GIROLAMO	7	8	38	4449	18						
812	VIA ALIBRANDI GIROLAMO	5	R	38	4439	1						
					4448							
813	VIA ALIBRANDI GIROLAMO	5	R	38	4439	2						
					4446							
					4458							
814	VIA ALIBRANDI GIROLAMO	5	1	38	4439	3						
815	VIA ALIBRANDI GIROLAMO	5	1	38	4439	4						
816	VIA ALIBRANDI GIROLAMO	5	3	38	4439	7						
817	VIA ALIBRANDI GIROLAMO	5	3	38	4439	8						
818	VIA ALIBRANDI GIROLAMO	5	4	38	4439	10						
819	VIA ALIBRANDI GIROLAMO	5	5	38	4439	11						
820	VIA ALIBRANDI GIROLAMO	5	5	38	4439	12						
821	VIA ALIBRANDI GIROLAMO	5	6	38	4439	14						
822	VIA ALIBRANDI GIROLAMO	3	R	38	4439	15						
823	VIA ALIBRANDI GIROLAMO	3	R	38	4439	16						
					4443							
					4444							
824	VIA ALIBRANDI GIROLAMO	3	1	38	4439	17						
825	VIA ALIBRANDI GIROLAMO	3	1	38	4439	18						
826	VIA ALIBRANDI GIROLAMO	3	2	38	4439	19						
827	VIA ALIBRANDI GIROLAMO	3	2	38	4439	20						
828	VIA ALIBRANDI GIROLAMO	3	3	38	4439	21						
829	VIA ALIBRANDI GIROLAMO	3	3	38	4439	22						
830	VIA ALIBRANDI GIROLAMO	3	4	38	4439	23						
831	VIA ALIBRANDI GIROLAMO	3	4	38	4439	24						
832	VIA ALIBRANDI GIROLAMO	3	5	38	4439	25						
833	VIA ALIBRANDI GIROLAMO	3	5	38	4439	26						
834	VIA ALIBRANDI GIROLAMO	3	6	38	4439	27						
835	VIA ALIBRANDI GIROLAMO	3	6	38	4439	28						
836	VIA ALIBRANDI GIROLAMO	1	R	38	4439	29						
					4441							

PROSPETTO NUOVI IMMOBILI ERP PER PIANO ALIENAZIONI 2014

ALLEGATO N.

Descrizione

Progr.	Indirizzo	Civico	Piano	Foglio	Mappale	Sub	tipo: residenziale/non residenziale	valore	ex opera pia	altro
837	VIA ALIBRANDI GIROLAMO	1	R	38	4439	30				
					4440					
838	VIA ALIBRANDI GIROLAMO	1	1	38	4439	31				
839	VIA ALIBRANDI GIROLAMO	1	1	38	4439	32				
840	VIA ALIBRANDI GIROLAMO	1	2	38	4439	33				
841	VIA ALIBRANDI GIROLAMO	1	2	38	4439	34				
842	VIA ALIBRANDI GIROLAMO	1	3	38	4439	35				
843	VIA ALIBRANDI GIROLAMO	1	3	38	4439	36				
844	VIA ALIBRANDI GIROLAMO	1	4	38	4439	37				
845	VIA ALIBRANDI GIROLAMO	1	5	38	4439	39				
846	VIA ALIBRANDI GIROLAMO	1	5	38	4439	40				
847	VIA ALIBRANDI GIROLAMO	1	6	38	4439	41				
848	VIA ALIBRANDI GIROLAMO	1	6	38	4439	42				
849	VIA RAGUSA GIAMBATTISTA	2	R	38	4460	2				
					4461					
					4466					
850	VIA RAGUSA GIAMBATTISTA	2	1	38	4460	3				
851	VIA RAGUSA GIAMBATTISTA	2	1	38	4460	4				
852	VIA RAGUSA GIAMBATTISTA	2	2	38	4460	5				
853	VIA RAGUSA GIAMBATTISTA	2	2	38	4460	6				
854	VIA RAGUSA GIAMBATTISTA	2	3	38	4460	7				
855	VIA RAGUSA GIAMBATTISTA	2	3	38	4460	8				
856	VIA RAGUSA GIAMBATTISTA	2	4	38	4460	9				
857	VIA RAGUSA GIAMBATTISTA	2	4	38	4460	10				
858	VIA RAGUSA GIAMBATTISTA	2	5	38	4460	11				
859	VIA RAGUSA GIAMBATTISTA	2	5	38	4460	12				
860	VIA RAGUSA GIAMBATTISTA	2	6	38	4460	13				
861	VIA RAGUSA GIAMBATTISTA	2	6	38	4460	14				
					4460	15				
862	VIA RAGUSA GIAMBATTISTA	4	R	38	4462					
					4467					
863	VIA RAGUSA GIAMBATTISTA	4	R	38	4460	16				
					4465					
					4468					
864	VIA RAGUSA GIAMBATTISTA	4	1	38	4460	17				





PROSPETTO NUOVI IMMOBILI ERP PER PIANO ALIENAZIONI 2014

ALLEGATO N.

Progr.	Descrizione										valore	ex opera pia	altro
	Indirizzo	Civico	Piano	Foglio	Mappale	Sub	tipo: residenziale/non residenziale						
865	VIA RAGUSA GIAMBATTISTA	4	1	38	4460	18							
866	VIA RAGUSA GIAMBATTISTA	4	2	38	4460	19							
867	VIA RAGUSA GIAMBATTISTA	4	2	38	4460	20							
868	VIA RAGUSA GIAMBATTISTA	4	3	38	4460	21							
869	VIA RAGUSA GIAMBATTISTA	4	3	38	4460	22							
870	VIA RAGUSA GIAMBATTISTA	4	4	38	4460	23							
871	VIA RAGUSA GIAMBATTISTA	4	4	38	4460	24							
872	VIA RAGUSA GIAMBATTISTA	4	5	38	4460	25							
873	VIA RAGUSA GIAMBATTISTA	4	5	38	4460	26							
874	VIA RAGUSA GIAMBATTISTA	4	6	38	4460	27							
875	VIA RAGUSA GIAMBATTISTA	4	6	38	4460	28							
876	VIA RAGUSA GIAMBATTISTA	6	R	38	4460	29							
					4463								
					4469								
877	VIA RAGUSA GIAMBATTISTA	6	R	38	4460	30							
					4470								
878	VIA RAGUSA GIAMBATTISTA	6	1	38	4460	32							
879	VIA RAGUSA GIAMBATTISTA	6	1	38	4460	31							
880	VIA RAGUSA GIAMBATTISTA	6	3	38	4460	35							
881	VIA RAGUSA GIAMBATTISTA	6	5	38	4460	40							
882	VIA RAGUSA GIAMBATTISTA	6	5	38	4460	39							
883	VIA RAGUSA GIAMBATTISTA	6	6	38	4460	42							
884	VIA RAGUSA GIAMBATTISTA	6	6	38	4460	41							
885	VIALE MICHELANGELO	2015	R	38	4421	2							
					4425								
					4426								
886	VIALE MICHELANGELO	2015	1	38	4421	3							
887	VIALE MICHELANGELO	2015	1	38	4421	4							
888	VIALE MICHELANGELO	2015	2	38	4421	5							
889	VIALE MICHELANGELO	2015	2	38	4421	6							
890	VIALE MICHELANGELO	2015	3	38	4421	7							
891	VIALE MICHELANGELO	2015	3	38	4421	8							
892	VIALE MICHELANGELO	1991	R	38	4421	9							
					4423								
					4424								
892	VIALE MICHELANGELO	1001	R	28	4421	10							

PROSPETTO NUOVI IMMOBILI ERP PER PIANO ALIENAZIONI 2014

ALLEGATO N.

Progr.	Descrizione										valore	tipo: residenziale/non residenziale	ex opera pia	altro	
	Indirizzo	Civico	Piano	Foglio	Mappale	Sub									
894	VIALE MICHELANGELO	1991	1	38	4422										
895	VIALE MICHELANGELO	1991	1	38	4421	11									
896	VIALE MICHELANGELO	1991	2	38	4421	12									
897	VIALE MICHELANGELO	1991	2	38	4421	13									
898	VIALE MICHELANGELO	1991	3	38	4421	14									
899	VIALE MICHELANGELO	1991	3	38	4421	15									
900	VIALE MICHELANGELO	1959	R	38	4414	1									
					4420										
901	VIALE MICHELANGELO	1959	R	38	4418										
					4419										
902	VIALE MICHELANGELO	1959	1	38	4414	2									
903	VIALE MICHELANGELO	1959	2	38	4414	4									
904	VIALE MICHELANGELO	1959	2	38	4414	5									
905	VIALE MICHELANGELO	1959	3	38	4414	6									
906	VIALE MICHELANGELO	1959	3	38	4414	7									
907	VIALE MICHELANGELO	1959	4	38	4414	8									
908	VIALE MICHELANGELO	1959	4	38	4414	9									
					4414	10									
909	VIALE MICHELANGELO	1943	R	38	4414	11									
					4416										
					4417										
910	VIALE MICHELANGELO	1943	R	38	4414	12									
					4415										
911	VIALE MICHELANGELO	1943	1	38	4414	13									
912	VIALE MICHELANGELO	1943	1	38	4414	14									
913	VIALE MICHELANGELO	1943	2	38	4414	15									
914	VIALE MICHELANGELO	1943	2	38	4414	16									
915	VIALE MICHELANGELO	1943	3	38	4414	17									
916	VIALE MICHELANGELO	1943	3	38	4414	18									
917	VIALE MICHELANGELO	1943	4	38	4414	19									
918	VIALE MICHELANGELO	1943	4	38	4414	20									
919	FRA TELLI S. ANNA Piazzale	9	1	77	5444	7									
920	FURITANO ANTONIO Via (IACP-LOTTO 7)	2	T	51	1565	3									
921	P. Le Cosenz														
922	AMARI MAGGIORE G.PPE Via (IACP -LOT	14	1	59	461	49									





PROSPETTO NUOVI IMMOBILI ERP PER PIANO ALIENAZIONI 2014 ALLEGATO N.

Progr.	Descrizione										valore	tipo: residenziale/non residenziale	ex opera pia	altro
	Indirizzo	Civico	Plano	Foglio	Mappale	Sub								
923	MONGITORE ANTONINO Via	1/B	1	139	1074	12								
924	FORNO AL PALAZZO REALE Vicolo	28	UNIC	139	1083	5								
925	CASTRONOVO Piazzale	4	6	38	5763	530								
926	Della Resurrezione	48	2											
927	CIGNO DEL Via (IACP-LOTTO 736)	4	1	83	2200	15								
928	DEL BASSOTTO Via	1	2	84	2184	20								
929	CASTRONOVO Piazzale	4	1											
930	Antonino Mongitore	7	2											
931	ERICE Via (IACP-LOTTO 745)	39	2	38	2297	30								
932	CIRRINZIONE ANDREA Via	58	2	34	760	10								
933	DEL BASSOTTO Via	1	7	84	2184	30								
934	Guido Di Stefano	1	R.to	107	872	28								
935	MONGITORE ANTONINO Via	5	3											
936	TESTA ARRIGO Largo	2	T	77	3521	10								
937	CIRRINZIONE ANDREA Via	69	4	34	819	18								
938	GARIBALDI ANITA Piazzale	4	T	77	3507	41								
939	CASTRONOVO Piazzale	4	6	38	5763	571								
940	GIOVANNI CORRAO	12	PT	77	5459	21								
941	P.LE ANITA GARIBALDI	8	3											
942	CUFFARO SILVESTRE Via	9	2	38	7271	73								
943	ERICE Via (IACP-LOTTO 745)	31	2	38	1760	29								
944	CUFFARO SILVESTRE Via	7	3	38	7271	54								
945	SAN COSMA Largo	8	1	20	674	20								
946	TIRO A SEGNO Via	60	2											
947	PIRANDELLO FAUSTO Piazzale	8	4	38	7286	121								
948	FILETI ENRICO Via	19	5											
949	CIRRINZIONE ANDREA Via	67	2	34	818	9								
950	Andrea Cirrincione	60	R.to	34	2133	1								
951	RE MARTINO	1	4	56	1360	49								
952	DEL BASSOTTO Via	1	3	84	2184	22								
953	MANGANO Cortile	1	1	131	1247	18								
954	DEL BASSOTTO Via	1	1	84	2184	18								
955	SAN FILARETE Largo	4	T	20	682	17								
956	L EMIRO EUGENIO Via	76	5	55	1346	15								
957	GRIFOITA Vicolo	9	1											
958	DEL BASSOTTO Via	2	1											

PROSPETTO NUOVI IMMOBILI ERP PER PIANO ALIENAZIONI 2014

ALLEGATO N.

Descrizione

Progr.	Indirizzo	Civico	Piano	Foglio	Mappale	Sub	tipo: residenziale/non residenziale	valore	ex opera pia	altro
959	QUADRIO MAURIZIO Via	1	3	77	3550	36				
960	TESTA ARRIGO Largo	1	4							
961	COSENZ ENRICO Piazzale	1	3	77	3525	29				
962	BRANCATO F. Via	3	1	56	1073	11				
963	GRIFOTTA Vicolo	5	1							
964	ERICE Via	31	3							
965	Erice	27	1							
966	COTTOLINGO Viale	42	T	20	680	3				
967	CASTRONOVO Piazzale	4	6	38	5763	472				
968	SIRILLO BARTOLOMEO Via	3	R.to	86	756	2				
969	Nicosia	3	1	38	2340	23				
970	PRIZZI Piazzale	13	2							
971	Maurizio Quadro	7	6	77	3550	18				
972	Di Cristina Giovanni	10	R.to							
973	I-ORENZINI COLLODI Via	4	3	8	168	7				
974	CIRRINCIONE ANDREA Via	69	3	34	819	16				
975	SAN BENEDETTO ABATE	12	1	20	679	13				
976	Andrea Cirrincione	69	3							
977	FLORIO Via	71	1	20	677	29				
978	MT.39 Via (IACP-LOTTO 272)	3	3							
979	MT.39 Via (IACP-LOTTO 272)	2	4							
980	MT.39 Via (IACP-LOTTO 272)	3	2							
981	MT.39 Via (IACP-LOTTO 272)	4	T							
982	MT.39 Via (IACP-LOTTO 272)	5	5							
983	MT.39 Via (IACP-LOTTO 272)	6	6							
984	FRASCONA COL. ANTONINO Via (IACP-LG)	3	4							
985	MT.39 Via (IACP-LOTTO 272)	8	6							
986	FRASCONA COL. ANTONINO Via (IACP-LG)	1	2							
987	MT.39 Via (IACP-LOTTO 272)	5	1							
988	MT.39 Via (IACP-LOTTO 272)	2	5							
989	MT.39 Via (IACP-LOTTO 272)	8	5							
990	MT.39 Via (IACP-LOTTO 272)	5	3							
991	MT.39 Via (IACP-LOTTO 272)	7	3							
992	MT.39 Via (IACP-LOTTO 272)	8	1							
993	MT.39 Via (IACP-LOTTO 272)	8	T							
994	MT.39 Via (IACP-LOTTO 272)	1	4							





PROSPETTO NUOVI IMMOBILI ERP PER PIANO ALIENAZIONI 2014

ALLEGATO N.


Descrizione

Progr.	Indirizzo	Clvico	Piano	Foglio	Mappale	Sub	tipo: residenziale/non residenziale	valore	ex opera pia	altro
995	MT.39 Via (IACP-LOTTO 272)	1	2							
996	MT.39 Via (IACP-LOTTO 272)	1	3							
997	MT.39 Via (IACP-LOTTO 272)	7	3							
998	MT.39 Via (IACP-LOTTO 272)	5	1							
999	MT.39 Via (IACP-LOTTO 272)	4	2							
1000	FRASCONA COL. ANTONINO Via (IACP-LC)	1	3							
1001	MT.39 Via (IACP-LOTTO 272)	4	6							
1002	MT.39 Via (IACP-LOTTO 272)	5	6							
1003	MT.39 Via (IACP-LOTTO 272)	6	5							
1004	MT.39 Via (IACP-LOTTO 272)	1	5							
1005	MT.39 Via (IACP-LOTTO 272)	2	2							
1006	FRASCONA COL. ANTONINO Via (IACP-LC)	3	4							
1007	MT.39 Via (IACP-LOTTO 272)	5	2							
1008	MT.39 Via (IACP-LOTTO 272)	5	T							
1009	MT.39 Via (IACP-LOTTO 272)	3	1							
1010	MT.39 Via (IACP-LOTTO 272)	8	4							
1011	MT.39 Via (IACP-LOTTO 272)	7	T							
1012	FRASCONA COL. ANTONINO Via (IACP-LC)	1	5							
1013	MT.39 Via (IACP-LOTTO 272)	7	1							
1014	MT.39 Via (IACP-LOTTO 272)	3	4							
1015	FRASCONA COL. ANTONINO Via (IACP-LC)	3	6							
1016	FRASCONA COL. ANTONINO Via (IACP-LC)	1	4							
1017	MT.39 Via (IACP-LOTTO 272)	4	4							
1018	FRASCONA COL. ANTONINO Via (IACP-LC)	1	4							
1019	MT.39 Via (IACP-LOTTO 272)	6	1							
1020	FRASCONA COL. ANTONINO Via (IACP-LC)	3	R.TO							
1021	MT.39 Via (IACP-LOTTO 272)	3	T							
1022	FRASCONA COL. ANTONINO Via (IACP-LC)	3	6							
1023	MT.39 Via (IACP-LOTTO 272)	8	3							
1024	MT.39 Via (IACP-LOTTO 272)	2	T							
1025	MT.39 Via (IACP-LOTTO 272)	5	5							
1026	MT.39 Via (IACP-LOTTO 272)	6	T							
1027	MT.39 Via (IACP-LOTTO 272)	8	5							
1028	MT.39 Via (IACP-LOTTO 272)	1	5							
1029	MT.39 Via (IACP-LOTTO 272)	2	1							
1030	MT.39 Via (IACP-LOTTO 272)	4	5							

PROSPETTO NUOVI IMMOBILI ERP PER PIANO ALIENAZIONI 2014

ALLEGATO N.

Descrizione										
Progr.	Indirizzo	Civico	Piano	Foglio	Mappale	Sub	tipo: residenziale/non residenziale	valore	ex opera pia	altro
1031	MT.39 Via (IACP-LOTTO 272)	6	6							
1032	MT.39 Via (IACP-LOTTO 272)	2	6							
1033	MT.39 Via (IACP-LOTTO 272)	3	6							
1034	FRASCONA COL. ANTONINO Via (IACP-L	3	R.TO							
1035	MT.39 Via (IACP-LOTTO 272)	4	5							
1036	MT.39 Via (IACP-LOTTO 272)	6	1							
1037	FRASCONA COL. ANTONINO Via (IACP-L	3	1							
1038	MT.39 Via (IACP-LOTTO 272)	7	4							
1039	FRASCONA COL. ANTONINO Via (IACP-L	3	5							
1040	MT.39 Via (IACP-LOTTO 272)	1	R.TO							
1041	MT.39 Via (IACP-LOTTO 272)	7	5							
1042	MT.39 Via (IACP-LOTTO 272)	1	6							
1043	MT.39 Via (IACP-LOTTO 272)	1	3							
1044	FRASCONA COL. ANTONINO Via (IACP-L	3	1							
1045	MT.39 Via (IACP-LOTTO 272)	2	4							
1046	MT.39 Via (IACP-LOTTO 272)	2	6							
1047	MT.39 Via (IACP-LOTTO 272)	6	3							
1048	MT.39 Via (IACP-LOTTO 272)	4	3							
1049	MT.39 Via (IACP-LOTTO 272)	2	T							
1050	MT.39 Via (IACP-LOTTO 272)	3	2							
1051	MT.39 Via (IACP-LOTTO 272)	5	2							
1052	MT.39 Via (IACP-LOTTO 272)	8	3							
1053	MT.39 Via (IACP-LOTTO 272)	3	1							
1054	MT.39 Via (IACP-LOTTO 272)	2	3							
1055	MT.39 Via (IACP-LOTTO 272)	4	1							
1056	MT.39 Via (IACP-LOTTO 272)	1	2							
1057	MT.39 Via (IACP-LOTTO 272)	2	1							
1058	FRASCONA COL. ANTONINO Via (IACP-L	1	5							
1059	FRASCONA COL. ANTONINO Via (IACP-L	3	3							
1060	MT.39 Via (IACP-LOTTO 272)	3	5							
1061	MT.39 Via (IACP-LOTTO 272)	4	2							
1062	MT.39 Via (IACP-LOTTO 272)	1	6							
1063	MT.39 Via (IACP-LOTTO 272)	8	2							
1064	MT.39 Via (IACP-LOTTO 272)	7	2							
1065	MT.39 Via (IACP-LOTTO 272)	8	1							
1066	FRASCONA COL. ANTONINO Via (IACP-L	1	2							





PROSPETTO NUOVI IMMOBILI ERP PER PIANO ALIENAZIONI 2014

ALLEGATO N.

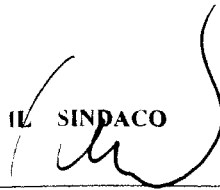
Descrizione

Progr.	Indirizzo	Civico	Piano	Foglio	Mappale	Sub	tipo: residenziale/non residenziale	valore	ex opera pia	altro
1067	MT.39 Via (IACP-LOTTO 272)	5	4							
1068	MT.39 Via (IACP-LOTTO 272)	8	4							
1069	MT.39 Via (IACP-LOTTO 272)	5	4							
1070	FRASCONA COL. ANTONINO Via (IACP-LC)	3	3							
1071	MT.39 Via (IACP-LOTTO 272)	6	5							
1072	FRASCONA COL. ANTONINO Via (IACP-LC)	1	1							
1073	MT.39 Via (IACP-LOTTO 272)	6	3							
1074	MT.39 Via (IACP-LOTTO 272)	6	T							
1075	MT.39 Via (IACP-LOTTO 272)	5	3							
1076	MT.39 Via (IACP-LOTTO 272)	3	6							
1077	FRASCONA COL. ANTONINO Via (IACP-LC)	3	2							
1078	MT.39 Via (IACP-LOTTO 272)	6	4							
1079	MT.39 Via (IACP-LOTTO 272)	1	1							
1080	MT.39 Via (IACP-LOTTO 272)	7	5							
1081	MT.39 Via (IACP-LOTTO 272)	6	2							
1082	MT.39 Via (IACP-LOTTO 272)	1	4							
1083	MT.39 Via (IACP-LOTTO 272)	4	4							
1084	MT.39 Via (IACP-LOTTO 272)	3	3							
1085	FRASCONA COL. ANTONINO Via (IACP-LC)	1	6							
1086	MT.39 Via (IACP-LOTTO 272)	2	5							
1087	MT.39 Via (IACP-LOTTO 272)	7	T							
1088	MT.39 Via (IACP-LOTTO 272)	8	T							
1089	MT.39 Via (IACP-LOTTO 272)	8	6							
1090	MT.39 Via (IACP-LOTTO 272)	7	4							
1091	MT.39 Via (IACP-LOTTO 272)	6	2							
1092	MT.39 Via (IACP-LOTTO 272)	4	3							
1093	MT.39 Via (IACP-LOTTO 272)	7	6							
1094	MT.39 Via (IACP-LOTTO 272)	3	4							
1095	MT.39 Via (IACP-LOTTO 272)	4	1							
1096	MT.39 Via (IACP-LOTTO 272)	5	6							
1097	FRASCONA COL. ANTONINO Via (IACP-LC)	1	3							
1098	MT.39 Via (IACP-LOTTO 272)	4	6							
1099	MT.39 Via (IACP-LOTTO 272)	2	3							
1100	MT.39 Via (IACP-LOTTO 272)	2	2							
1101	MT.39 Via (IACP-LOTTO 272)	6	4							
1102	FRASCONA COL. ANTONINO Via (IACP-LC)	1	1							

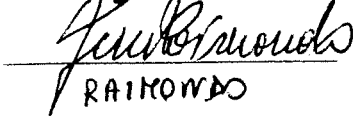
PROSPETTO NUOVI IMMOBILI ERP PER PIANO ALIENAZIONI 2014											ALLEGATO N.	
Descrizione												
Progr.	Indirizzo	Civico	Piano	Foglio	Mappale	Sub	tipo: residenziale/non residenziale	valore	ex opera pia	altro		
1103	MT.39 Via (IACP-LOTTO 272)	7	1									
1104	MT.39 Via (IACP-LOTTO 272)	5	T									
1105	MT.39 Via (IACP-LOTTO 272)	8	2									
1106	FRASCONA COL. ANTONINO Via (IACP-LC)	1	R.TO									
1107	MT.39 Via (IACP-LOTTO 272)	1	1									
1108	MT.39 Via (IACP-LOTTO 272)	3	5									
1109	MT.39 Via (IACP-LOTTO 272)	7	6									
1110	FRASCONA COL. ANTONINO Via (IACP-LC)	3	2									
1111	FRASCONA COL. ANTONINO Via (IACP-LC)	1	R.TO									
1112	MT.39 Via (IACP-LOTTO 272)	7	2									
1113	MT.39 Via (IACP-LOTTO 272)	4	T									
1114	MT.39 Via (IACP-LOTTO 272)	3	T									
1115	MT.39 Via (IACP-LOTTO 272)	1	R.TO									
1116	FRASCONA COL. ANTONINO Via (IACP-LC)	3	5									



IL SINDACO




L'ASSESSORE ANZIANO



RAIMONDO

Leoluca Orlando

IL SEGRETARIO GENERALE



Fabrizio Dall'Acqua

N° _____ Registro pubblicazione Albo Pretorio

Affissa all'Albo Pretorio di questo Comune in data 13/05/2014 per la pubblicazione a tutto il quindicesimo giorno successivo.

IL MESSO COMUNALE

Palermo li,.....

CERTIFICATO DI PUBBLICAZIONE

Copia della presente deliberazione è stata pubblicata all'Albo Pretorio di questo Comune dal.....a tutto il quindicesimo giorno successivo.

IL MESSO COMUNALE

IL SEGRETARIO GENERALE

Palermo ,li.....

DICHIARAZIONE DI ESECUTIVITA'

La presente deliberazione è divenuta esecutiva il _____

- in seguito al decorso di giorni dieci dalla pubblicazione all'Albo Pretorio di questo Comune come sopra certificato
- in quanto dichiarata **immediatamente esecutiva** in sede di approvazione da parte dell'Organo Collegiale deliberante e pubblicata ex art.12 Legge Regionale n.5/2011.

IL SEGRETARIO GENERALE

Palermo. li.....